






GRAD KORČULA
URBANISTIČKI PLAN UREĐENJA POLAČIŠTA

3. UVJETI KORIŠTENJA, UREĐENJA I ZAŠTITE POVRŠINA
3.1. PRIRODNO NASLJEĐE I KULTURNA DOBRA

GRANICE

-  GRANICA OBUHVATA UPU-a
-  PROSTOR OGRANIČENJA
-  OBALNA CRTA

PRIRODNO NASLJEĐE

-  OSOBITO VRIJEDAN PREDJEL - PRIRODNI KRAJOBRAZ P1 - šuma na polotočju Barja
-  OSOBITO VRIJEDAN PREDJEL - KULTIVIRANI KRAJOBRAZ K1 - područje sjevernih i južnih obala otoka Korčule

KULTURNA DOBRA

-  POTENCIJALNE ARHEOLOŠKE ZONE



DUBROVAČKO NERETVANSKA ŽUPANIJA



GRAD KORČULA

URBANISTIČKI PLAN UREĐENJA POLAČIŠTA

Županija: DUBROVAČKO NERETVANSKA ŽUPANIJA	
Grad: GRAD KORČULA	
Naziv prostornog plana: URBANISTIČKI PLAN UREĐENJA POLAČIŠTA	
Naziv kartografskog prikaza: UVJETI KORIŠTENJA, UREĐENJA I ZAŠTITE POVRŠINA - PRIRODNO NASLJEĐE I KULTURNA DOBRA	
Broj kartografskog prikaza: 3.1	Mjerilo kartografskog prikaza: 1:1000
Odluka o izradi izmjena i dopuna UPU-a: Službeni glasnik Grada Korčule, 9/18	
Odluka predstavničkog tijela o donošenju plana: Službeni glasnik Grada Korčule, 1/19	
Javna rasprava (datum objave): "Slobodna Dalmacija", 21. rujna 2018.	
Javni uvid od izdavanja: od 1. listopada 2018. do 30. listopada 2018.	
Pečat upravnog tijela odgovornog za provođenje javne rasprave: Odgovorna osoba za provođenje javne rasprave: Ivan Bilić, ing. građ.	
Suglasnost na Plan prema članku 108. Zakona o prostornom uređenju ("Narodne novine", 153/13, 65/17, 114/18) Klasa: 350-02/18-13/1, URBROJ: 531-05-1-19-2, od 7. siječnja 2019.	
Pravna osoba koja je izradila Plan: GISplan d.o.o - SPLIT	
Pečat pravne osobe koja je izradila Plan: Odgovorna osoba: Ines Berleugi, dia	
Odgovorni voditelj izrade Plana: Ines Berleugi, dia	
Stručni tim u izradi Plana: Silvo Bazić, dipl. ing. geod. Ines Berleugi, dipl. ing. arch. Dijana Vrdoljak, dipl. ing. građ. Jelena Bionda, mag. ing. arch. Silvija Zdravčić, dipl. ing. arch. Ivan Žižo, mag. ing. geod. et geoinf. Niveska Bačić, dipl. inž. Maša Nešković, mag. ing. arh. Staniš Fajgenjović, geod. teh. Marija Pogorlec-Razumčić, građ. teh. Luka Kotromanić, mag. ing. geod. et geoinf.	
Pečat predstavničkog tijela: Pečat predstavničkog tijela: Marko Stokanić, ing.	
Istovjetnost ovog prostornog plana s izvornikom odobrava: Pečat nadležnog tijela:	

Geodet Korčula d.o.o. Čvrtina naselja 45, Korčula
e-mail: info@geodetkorcula.com
tel: 020 812 500 / 091 883 0835

naslovni projektant: **Mišo Bilić dipl. ing. geod.**

projektant: **ŽUPANIJSKA LUČKA UPRAVA KORČULA
KORČULA PORT AUTHORITY
Trg Petra Zrinskog 7, Korčula
06-11940092327**

predmet: **Geodetski izvještaj izradbe
Novi kata. Korčula, katastarski listovi X0 Žrnovo**

vrsta posla: **Projektovanje prostornog uređenja**

datum: **Pril. 01/2018**

skala: **1:1000**

datum izdavanja: **2018.**