

TUMAČ



OBUHVAT CILJANIH IZMJENA I DOPUNA



OBUHVAT PROSTORNOG PLANA



GRANICA ZAŠTIĆENOG OBALNOG PODRUČJA MORA




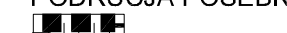



GRANICA GRAĐEVINSKOG PODRUČJA

GRAĐEVINSKO PODRUČJE NASELJA



GRAĐEVINSKO PODRUČJE NASELJA



UGOSTITELJSKO-TURISTIČKA NAMJENA

UGOSTITELJSKO-TURISTIČKA NAMJENA

UGOSTITELJSKO-TURISTIČKA NAMJENA

UGOSTITELJSKO-TURISTIČKA NAMJENA

GOSPODARSKA NAMJENA

POVRŠINA UNUTAR KOJE JE MOGUĆ SMJEŠTAJ LUKE NAUTIČKOG TURIZMA

LUČKO PODRUČJE

LUČKO PODRUČJE

PODRUČJA POSEBNIH UVJETA KORIŠTENJA

OBUHVAT OBVEZNE IZRADE PROSTORNOG PLANA

ARHEOLOŠKA BAŠTINA

ZAŠTIĆENO/REGISTRIRANO ILI PREVENTIVNO ZAŠTIĆENO KULTURNO DOBRO

ARHEOLOŠKI POJEDINAČNI LOKALITET - KOPNENI

ARHEOLOŠKI ZONA

EVIDENTIRANO DOBRO

ARHEOLOŠKI POJEDINAČNI LOKALITET - KOPNENI

ARHEOLOŠKI ZONA

POVIJESNA GRADITELJSKA CJELINA

EVIDENTIRANA GRADITELJSKA CJELINA

POLUURBANA CJELINA

POVIJESNI SKLOP I GRAĐEVINA

ZAŠTIĆENO/REGISTRIRANO ILI PREVENTIVNO ZAŠTIĆENO KULTURNO DOBRO

GRADITELJSKI SKLOP

CIVILNA GRAĐEVINA

SAKRALNA GRAĐEVINA

TVRĐAVA, KULA

EVIDENTIRANO DOBRO

PREMA POPISU U TEKSTUALNOM DIJELU DOKUMENTACIJE

POLJSKI PUTEVI U KRAJOBRAZU (>150 km)

PODRUČJA POSEBNIH OGRANIČENJA U KORIŠTENJU - KRAJOBRAZ

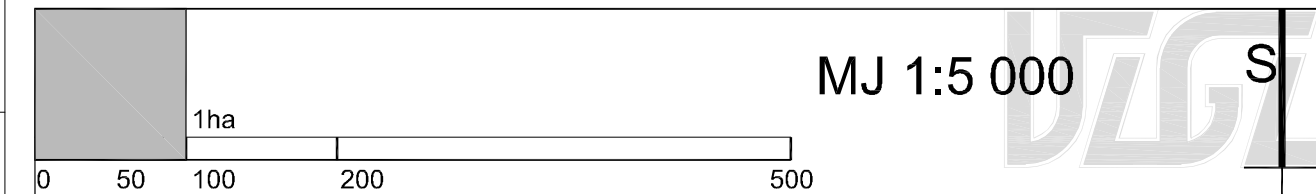
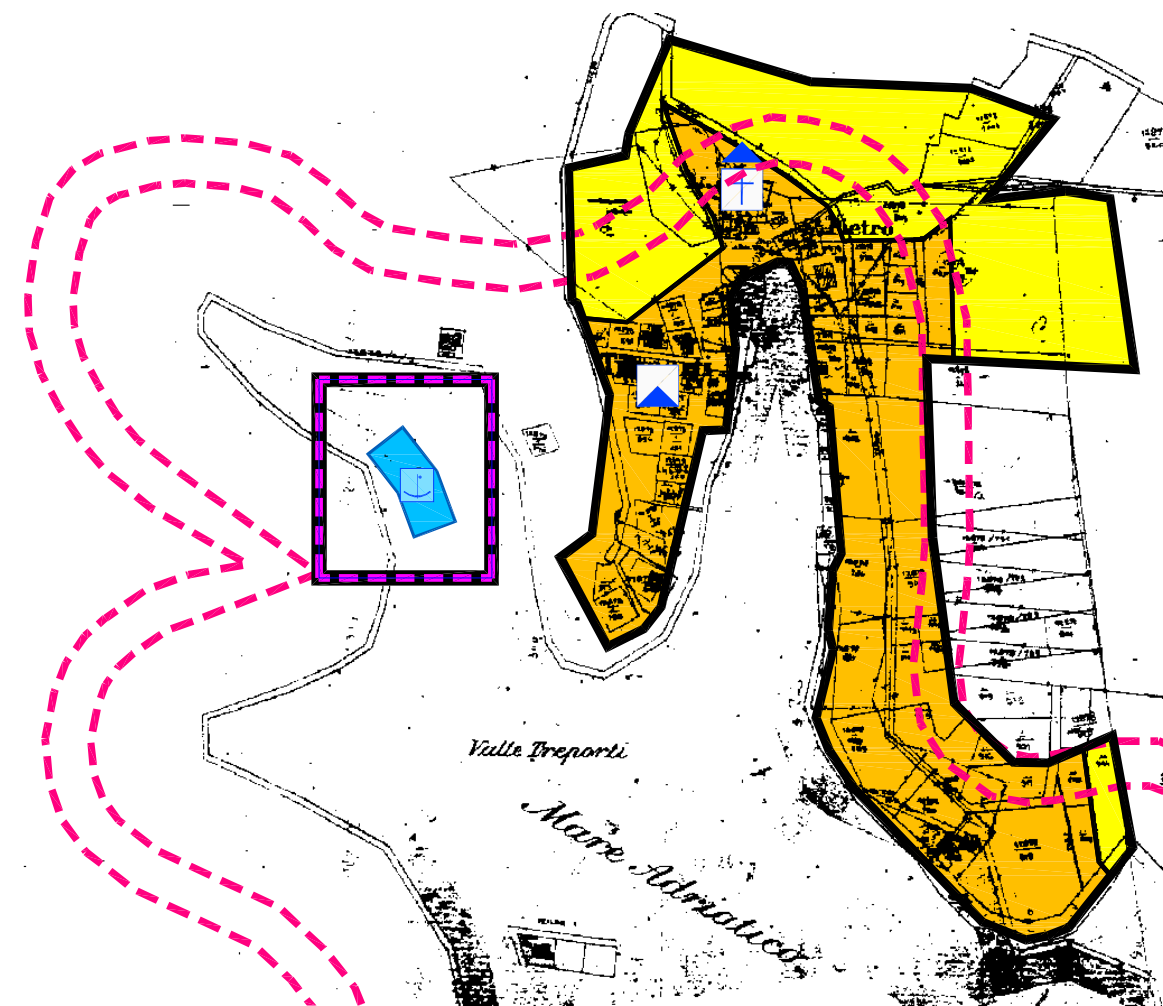
STAMBENO - GOSPODARSKI KOMPLEKS U KRAJOBRAZU - STAN (>4)

GOSPODARSKA GRAĐEVINA - POLJSKA KUĆICA/KUTIŠĆE U KRAJOBRAZU (>1000)

GOSPODARSKA GRAĐEVINA - GUSTIRNA U KRAJOBRAZU (>500)

LOKVE U KRAJOBRAZU (>5)

KAMENI KRIŽ U KRAJOBRAZU (>25)



Županija: DUBROVAČKO-NERETVANSKA	
Općina: VELA LUKA	
Naziv prostornog plana: CILJANE IZMJENE I DOPUNE PROSTORNOG PLANA UREĐENJA OPĆINE VELA LUKA ZA RAZVOJ I UREĐENJE LUČKOG PODRUČJA	
Naziv kartografskog prikaza: IZVOD IZ KARTOGRAFSKOG PRIKAZA 4.14. GRAĐEVINSKA PODRUČJA ZA OBUHVAT CILJANIH IZMJENA I DOPUNA PPUO VELA LUKA ZA RAZVOJ I UREĐENJE LUČKOG PODRUČJA	
Broj kartografskog prikaza: izvod iz 4.14.	Mjerilo kartografskog prikaza: 1:5000
Odluka o izradi: Službeni glasnik Općine Vela Luka broj 7/12	Odluka o donošenju: Službeni glasnik Općine Vela Luka broj 3/13
Javna rasprava objavljena: 28.12.2012. Službeni glasnik Općine Vela Luka 8/12	Javni uvid održan: 11.1.2013. do 18.1.2013.
Pečat tijela odgovornog za provođenje javne rasprave:	Odgovorna osoba za provođenje javne rasprave: DARKO FRANULović d.i.g.
Suglasnost na plan prema Zakonu o prostornom uređenju i izgradnji (Narodne novine br. 76/07, 38/09, 55/11, 90/11 i 50/12): Ministarstvo graditeljstva i prostornoga uređenja, Datum: 22. ožujka 2013. Klasa: 350-02/13-11/17 Ur.broj: 531-05-1-1-13-02	
Pravna osoba koja je izradila plan:	URBANISTIČKI ZAVOD GRADA ZAGREBA d.o.o. ZAGREB, Braće Domany 4
Pečat pravne osobe koja je izradila plan:	Odgovorna osoba: LUKA ŠULENTIĆ, mag.ing.arch.
Voditelj izrade plana:	IVAN KAPOVIĆ, mag.ing.arch.
Stručni tim u izradi plana: 1. IVAN KAPOVIĆ, mag.ing.arch. 2. MAJA VIDEK PAVLOVIĆ, mag.ing.arch. 3. LUKA ŠULENTIĆ, mag.ing.arch. 4. ANDREJA ŠUGAR, mag.ing.aedif.	
Pečat Općinskog vijeća:	Predsjednik Općinskog vijeća: ZDRAVKO ŽUVELA
Istovjetnost ovog plana s izvornikom ovjerava:	Pečat nadležnog tijela:
IME, PREZIME, POTPIS	