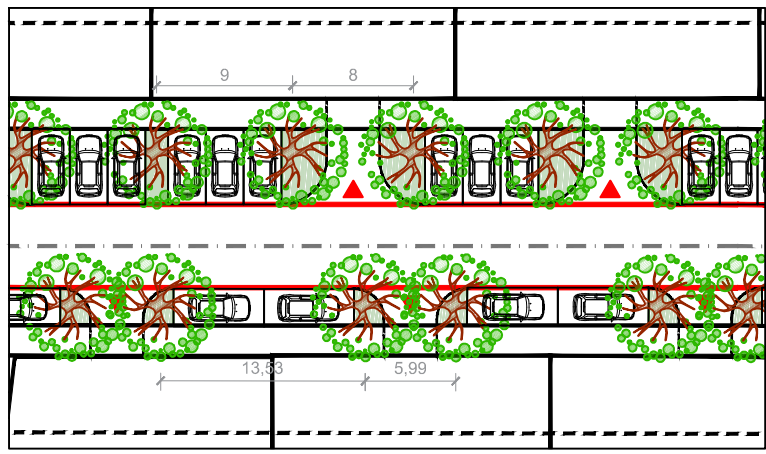
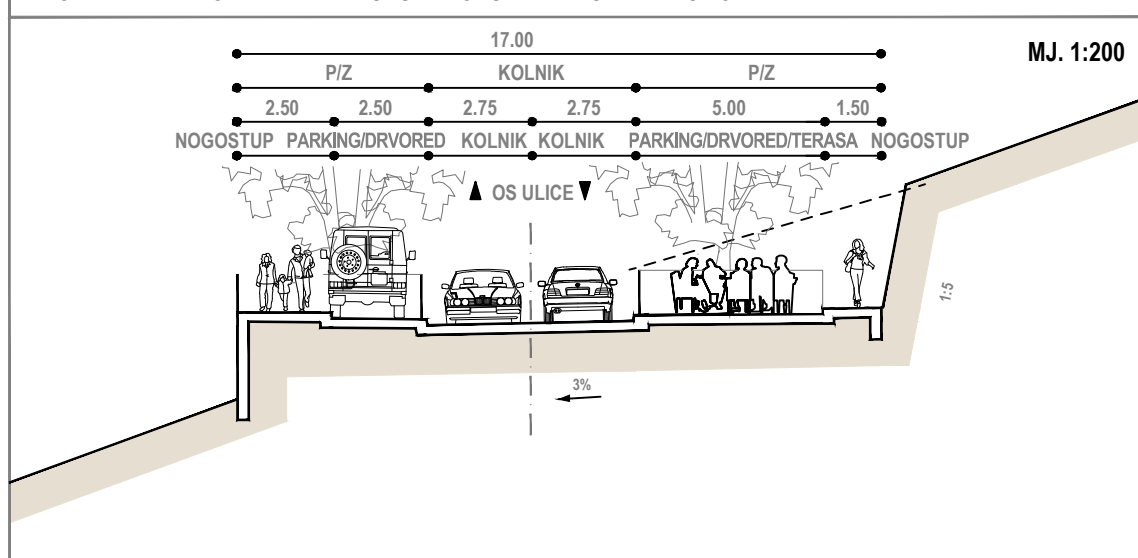


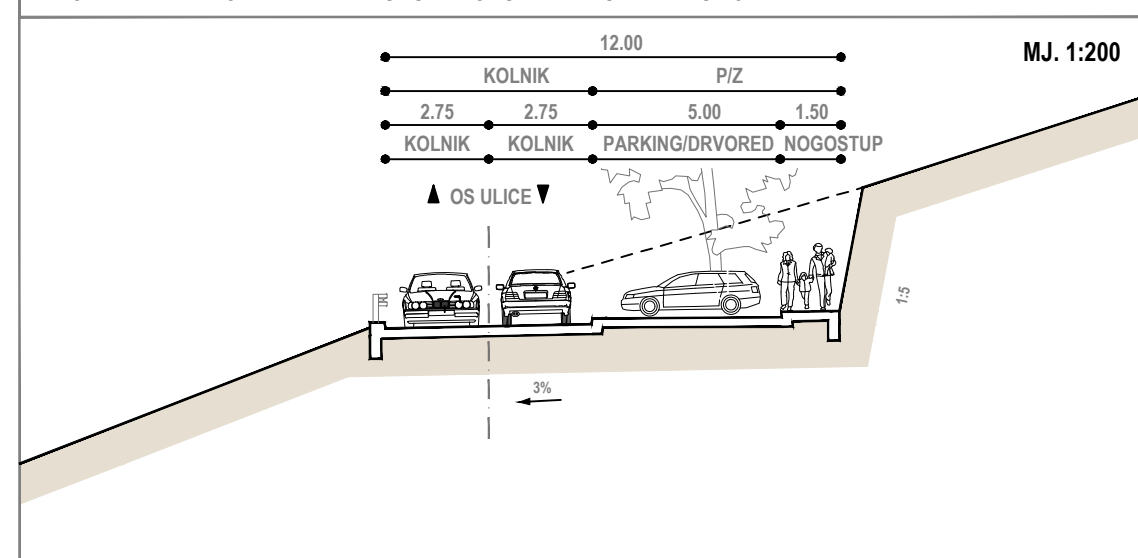
HEMA NAČINA PARKIRANJA UNUTAR JAVNOG PARKINGA / JAVNIH ZELENIH POVRŠINA UNUTAR KORIDORA PROMETNICE (P/Z)




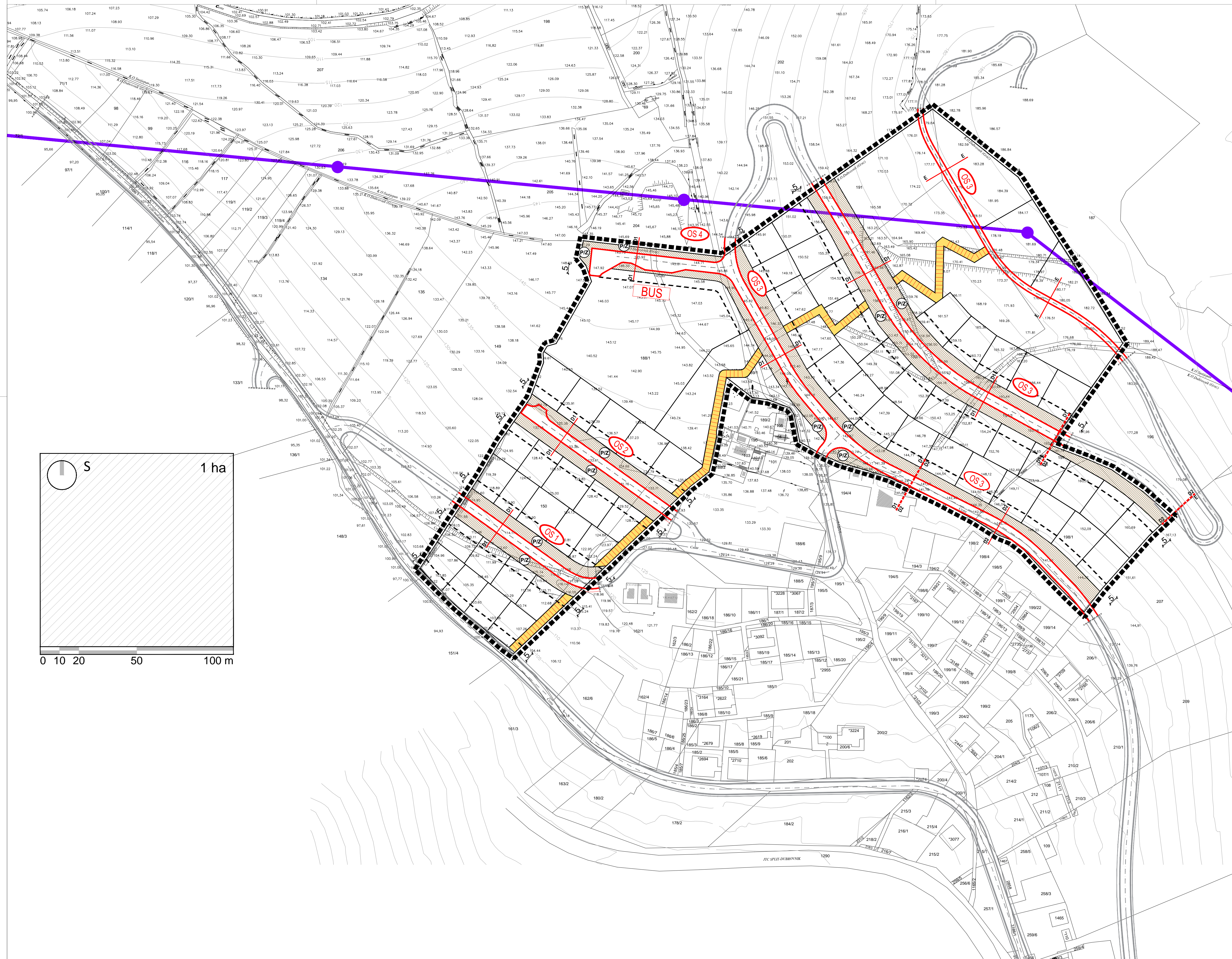
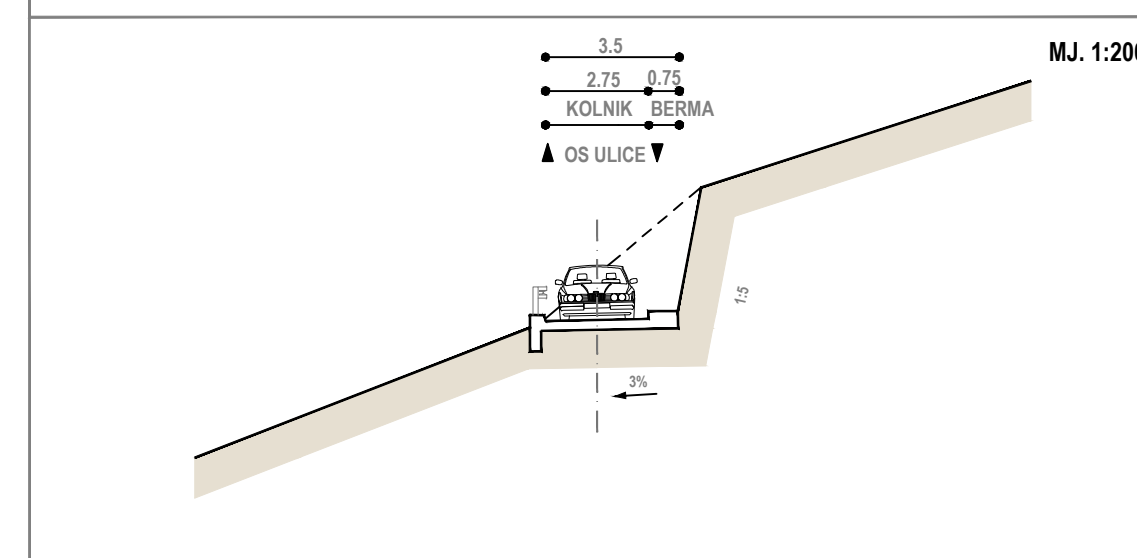
PROFIL D1-D1 - PROFIL PLANIRAN UNUTAR OBUHVATA - SABIRNA ULICA MJ. 1:200



PROFIL D2-D2 - PROFIL PLANIRAN UNUTAR OBUHVATA - SABIRNA ULICA MJ. 1:200



PROFIL E-E - PROFIL PLANIRAN UNUTAR OBUHVATA - SERVISNA ULICA MJ. 1:200



TUMAČ PLANSKOG ZNAKOVlja

- GRANICE
 - GRANICA URBANISTIČKOG PLANA UREĐENJA STAMBENOG NASELJA ZA BRANITELJE NA NUNCIJATI
 - OBVEZNI GRAĐEVNI PRAVAC
 - PLANIRANA GRANICA GRAĐEVNE ČESTICE
- NAMJENA POVRŠINA
 - P/Z JAVNI PARKING / JAVNE ZELENE POVRŠINE UNUTAR KORIDORA PROMETNICE
- PROMET
 - OS CESTE
 - SABIRNA CESTA, PRESJEK D-D
 - SERVISNA CESTA, PRESJEK E-E
 - PRISTUPNE CESTE IZVAN OBUHVATA PLANIRANE GUP-om
 - PJEŠAČKA STEPENASTA ULICA - NAČELNA POZICIJA OZNAKA PRESJEKA
 - RAZGRANIČENJE SUSJEDNIH PRESJEKA
 - GRANICA CESTA UNUTAR OBUHVATA / CESTA IZVAN OBUHVATA
 - ŽIČARA (KORIDOR ZA ISTRAŽIVANJE)
 - OZNAKA OSI CESTE
 - BUS OZNAKA AUTOBUSNOG STAJALIŠTA

NAPOMENA: Tunnel brze ceste izbrisan je zbog usklađenja sa Izmjenama i dopunama Prostornog Plana Dubrovačko-neretvanske županije (Službeni glasnik Dubrovačko-neretvanske županije, 06/03., 03/05-uskl., 03/06., 07/10., 04/12.-isp., 09/13., 02/15.-uskl., 07/16., 02/19.)

URBANISTIČKI PLAN UREĐENJA STAMBENOG NASELJA ZA BRANITELJE NA NUNCIJATI

LIST 2.1 PROMETNA, ULIČNA I KOMUNALNA INFRASTRUKTURNA MREŽA - Prometna i ulična mreža	
URBANIZAM	
0 10m 50m	
Županija: DUBROVAČKO - NERETVANSKA Grad: DUBROVNIK Naziv prostornog plana: URBANISTIČKI PLAN UREĐENJA STAMBENOG NASELJA ZA BRANITELJE NA NUNCIJATI Naziv kartografskog prikaza: PROMETNA, ULIČNA I KOMUNALNA INFRASTRUKTURNA MREŽA - Prometna i ulična mreža Broj kartografskog prikaza: 2.1 Mjerilo kartografskog prikaza: 1:1000	
Odluka predstavničkog tijela o izradi plana (službeno glasilo): Odluka o donošenju Urbanističkog plana uređenja stambenog naselja za branitelje na Nuncijati (Službeni glasnik Grada Dubrovnika 18/15)	
Odluka o donošenju Urbanističkog plana uređenja stambenog naselja za branitelje na Nuncijati (Službeni glasnik Grada Dubrovnika 18/22)	
Javna rasprava (datum objave): 19. svibnja 2016. Javni uvid održan: 30. svibnja - 28. lipnja 2016. Ponovna javna rasprava (datum objave): 6. srpnja 2020. Javni uvid za ponovnu javnu raspravu održan: 15. srpnja - 22. srpnja 2020.	
Pečat tijela odgovornog za provođenje javne rasprave: Odgovorna osoba za provođenje javne rasprave: Jelena Lončarić, dipl. iur., univ. spec. admin. urb. (sa 30. svibnja 2021.) Božo Benić, mag. ing. arch. (sa 1. prosinca 2021.)	
Mjesto i datum izrade plana: Dubrovnik, svibanj 2022.	
Suglasnosti i mišljenja nadležnih organa uprave na plan: SUGLASNOST Ministarstva prostornog uređenja, graditeljstva i državne imovine, Uprava za prostorno uređenje i dozvole državnog značaja (KLASA: 350-020-1348, URBROJ: 531-06-1-1-20-5) od 30. rujna 2020.	
Pravna osoba / tijelo koje je izradilo plan: URBANIZAM Dubrovnik d.o.o. Dubrovnik	
Pečat pravne osobe/tijela koje je izradilo plan: M.P. Odgovorna osoba: dr. sc. Zrinka Ruđež, dipl. ing. arch. Dubrovnik	
Odgovorni voditelj izrade plana: M.P. dr. sc. Zrinka Ruđež, dipl. ing. arch.	
Stručni tim u izradi plana: Marijn Brčić, dipl. ing. grad. Josip Mikušić, dipl. iur. Marko Gardarović, mag. ing. arch. Danica Grbac Nikolić, mag. ing. kraj. arch. Katarina Majaš, mag. ing. arch. Antonio Šakić, arh. teh. Damir Jović, mag. ing. aedif. Slavica Polić, mag. ing. arch. Franciska Šajeg, mag. ing. aedif. Jurica Knego, mag. geogr. i mag. ing. geod. et geoinf. dr. sc. Zrinka Ruđež, dipl. ing. arch. Željko Vučkelić, dipl. ing. arch. Jure Marić, prof. Bajro Šarić, dipl. oec.	
Pečat predstavničkog tijela: M.P. Predsjednik predstavničkog tijela: mr. sc. Marko Potrebića	
Istovjetnost ovog prostornog plana s izvornikom ovjerava: M.P. Pečat nadležnog tijela:	
(ime, prezime i potpis)	