




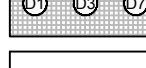









TUMAČ PLANSKOG ZNAKOVLJA

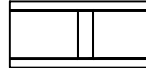

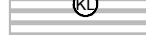
GRANICE

-  OBUHVAT URBANISTIČKOG PLANA UREĐENJA
-  PROSTOR OGRANIČENJA ZOP-a (linija obale)
-  PROSTOR OGRANIČENJA ZOP-a (pojas na kopnu 70 m od linije obale)

RAZVOJ I UREĐENJE GRAĐEVINSKOG PODRUČJA

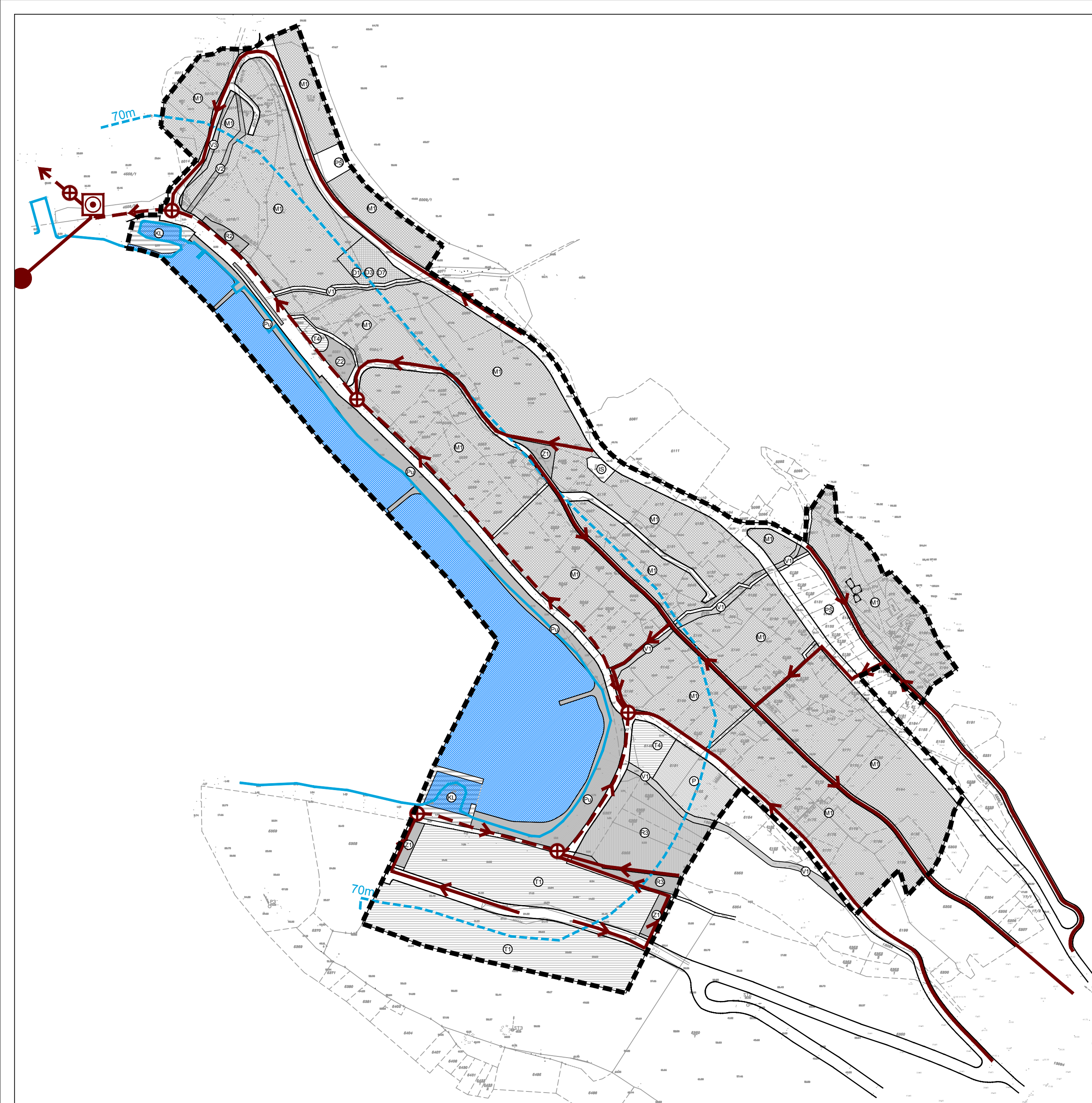
-  MJEŠOVITA NAMJENA  
M1 - pretežno stambena
-  UGOSTITELJSKO-TURISTIČKA NAMJENA  
T1 - hotel, T4 - ostalo (ugostiteljstvo, trgovina, zabava)
-  JAVNA I DRUŠTVENA NAMJENA  
D1 - uprava, D3 - zdravstvo, D7 - kultura
-  INFRASTRUKTURNE POVRŠINE
-  REKREACIJSKA NAMJENA  
R2 - rekreacija
-  KUPALIŠNO-REKREACIJSKA NAMJENA
-  JAVNE ZELENE POVRŠINE  
Z1 - javni park, Z2 - dječje igralište
-  OSTALO POLJOPRIVREDNO TLO I ŠUMSKO ZEMLJIŠTE
-  MORE
-  VODNE POVRŠINE  
V1 - vodotok, V2 - trasa postojećeg vodotoka koji treba izmjestiti,  
V3 - trasa izmještenog vodotoka V2

PROMET

-  PROMETNE POVRŠINE
-  PARKIRALIŠNE POVRŠINE
-  PODRUČJE KOMUNALNE LUČICE  
(morski i kopneni dio)

ODVODNJA OTPADNIH VODA

-  GRAVITACIJSKI CJEVOVOD
-  TLAČNI CJEVOVOD
-  UREĐAJ ZA PROČIŠĆAVANJE
-  CRPNA STANICA
-  PODMORSKI ISPUST
-  SMJER ODVODNJE



0,1ha MJ 1:2000

100m 200m



Županija: DUBROVAČKO-NERETVANSKA	
Općina: SLIVNO	
Naziv prostornog plana: II. IZMJENE I DOPUNE UPU NASELJA DUBA	
Naziv kartografskog prikaza: PROMETNA, ULIČNA I KOMUNALNA INFRASTRUKTURNA MREŽA VODNOGOSPODARSKI SUSTAV - ODVODNJA OTPADNIH VODA	
Broj kartografskog prikaza: 2.5.	Mjerilo kartografskog prikaza: 1:2000
Odluka o izradi: Općinski glasnik 5/16	Odluka o donošenju: Općinski glasnik 5/18
Javna rasprava objavljena: u "Slobodnoj Dalmaciji" 16.10.2017. u "Slobodnoj Dalmaciji" 26.1.2018.	Javni uvid održan: od 26.10.2017. do 10.11.2017. od 5.2.2018. do 13.2.2018.
Pečat tijela odgovornog za provođenje javne rasprave:	Odgovorna osoba za provođenje javne rasprave:  Nikola Bartulović, dipl.iur.
Suglasnost na plan prema članku 108. Zakona o prostornom uređenju (Narodne novine, 153/13 i 65/17): Klasa: 350-02/18-13/35 Ur.broj: 531-05-1-1-2-18-2 Datum: 11. lipnja 2018.	
Pravna osoba koja je izradila plan: <b>AKTERACIJA</b> Akteracija d.o.o. - Zagreb	
Pečat pravne osobe koja je izradila plan:	Odgovorna osoba:  Ivan Kapović, mag.ing.arch.
Voditelj izrade plana:  Ivan Kapović, mag.ing.arch.	
Stručni tim u izradi plana: 1. Ivan Kapović, mag.ing.arch. 2. Nina Kelava, dipl.ing.arch. 3. Petar Cigetić, i.g. 4. Nada Bakula, dipl.oec., ing.grad. 5. Ivana Najman, dipl.iur. 6. Ana Rajčević, dipl.ing.mat.	
Pečat Općinskog vijeća:	Predsjednik Općinskog vijeća:  Draženko Čović
Istovjetnost ovog plana s izvornikom ovjerava:	Pečat nadležnog tijela: