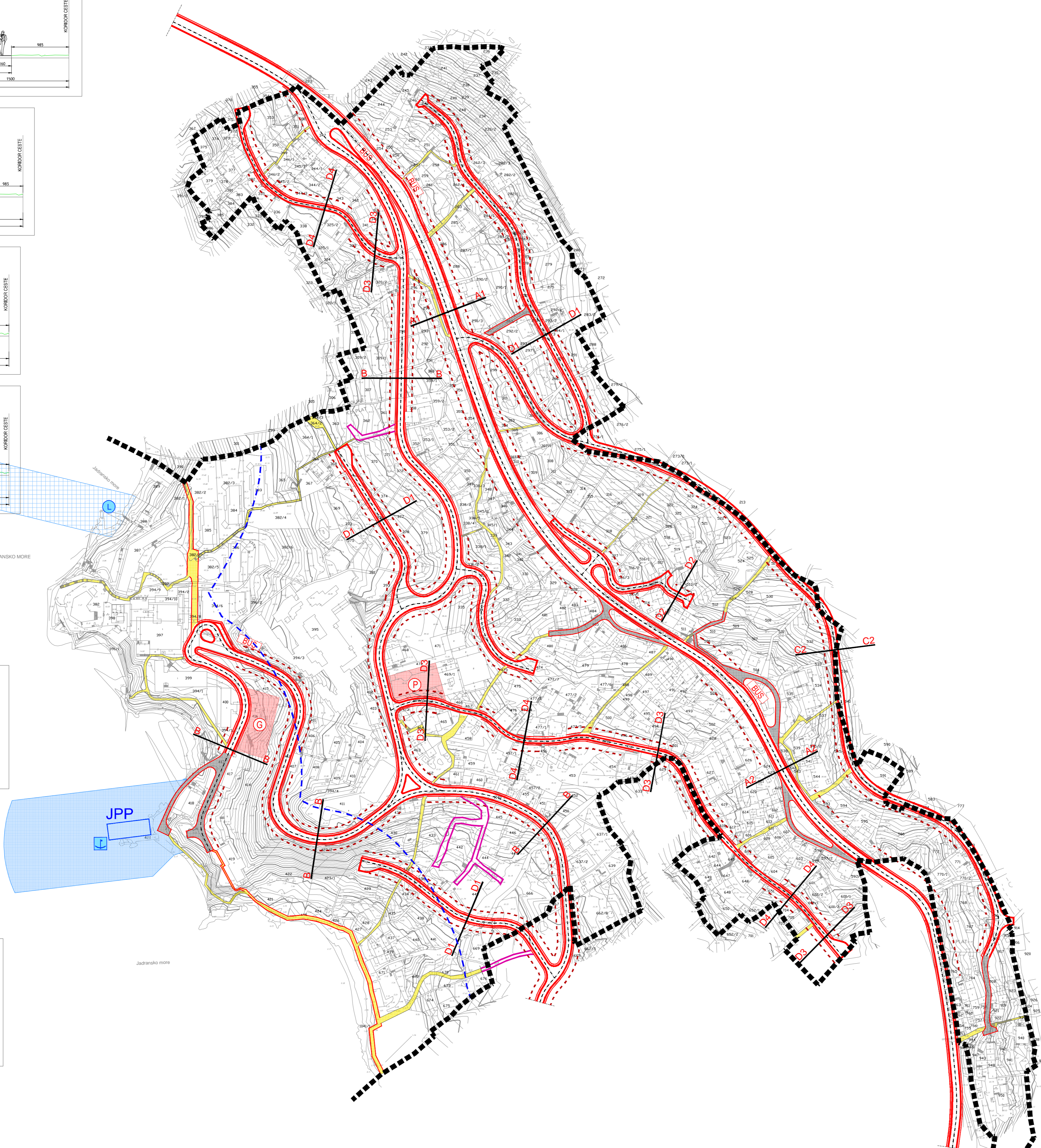
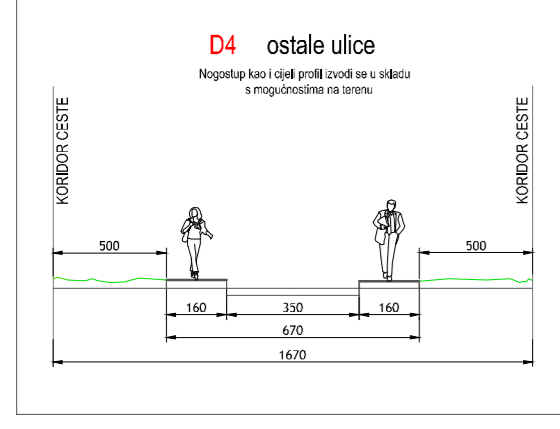
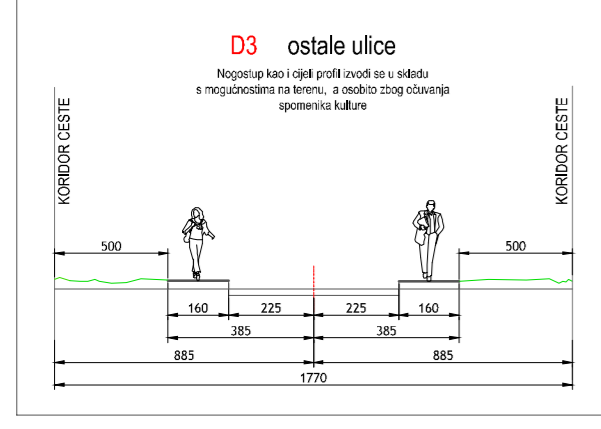
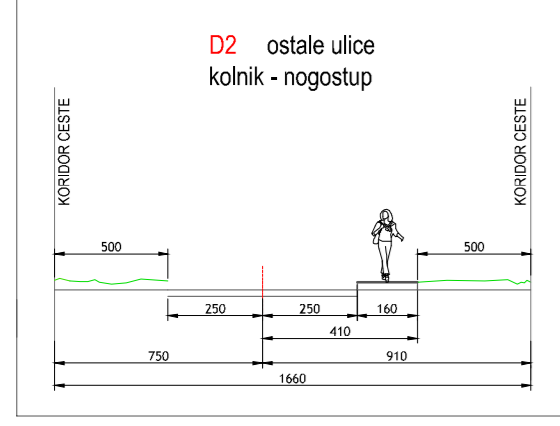
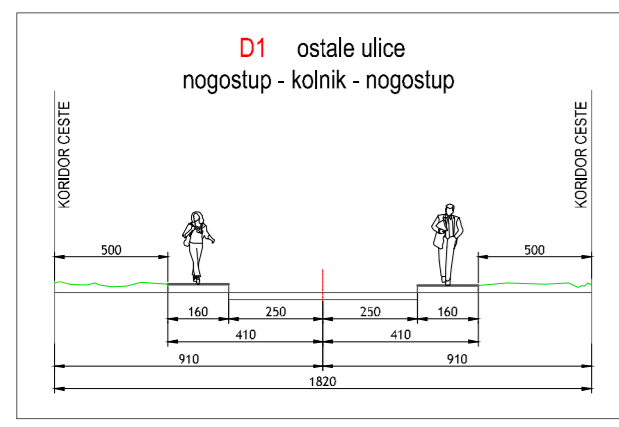
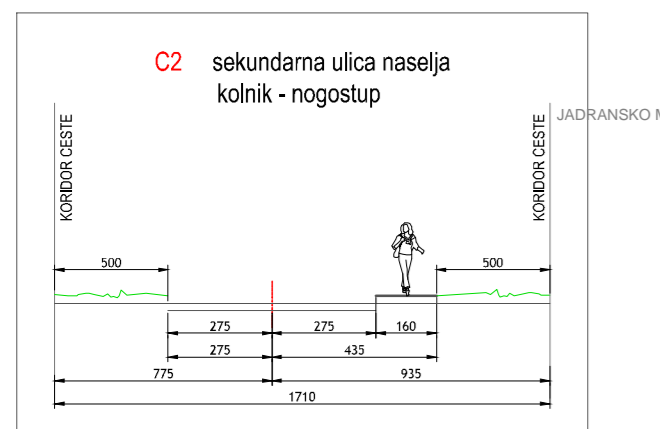
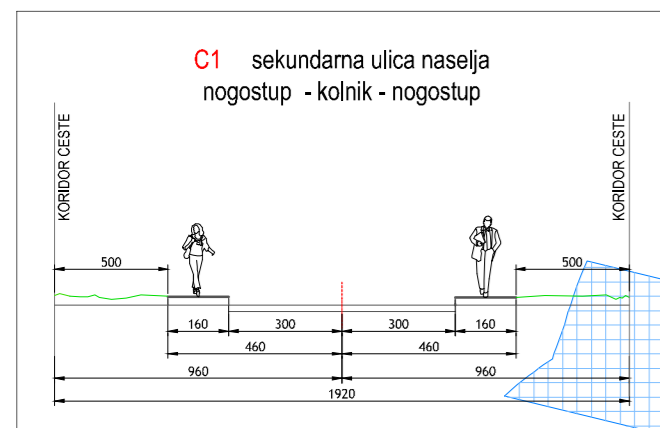
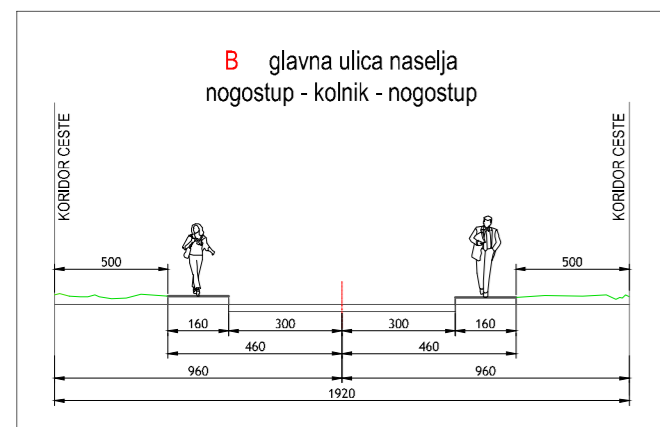
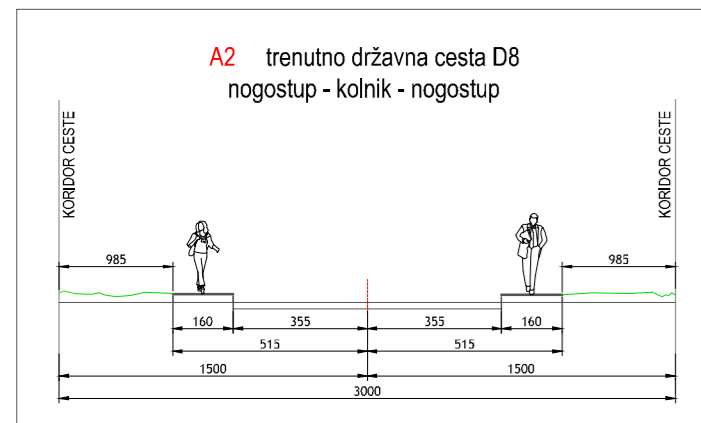
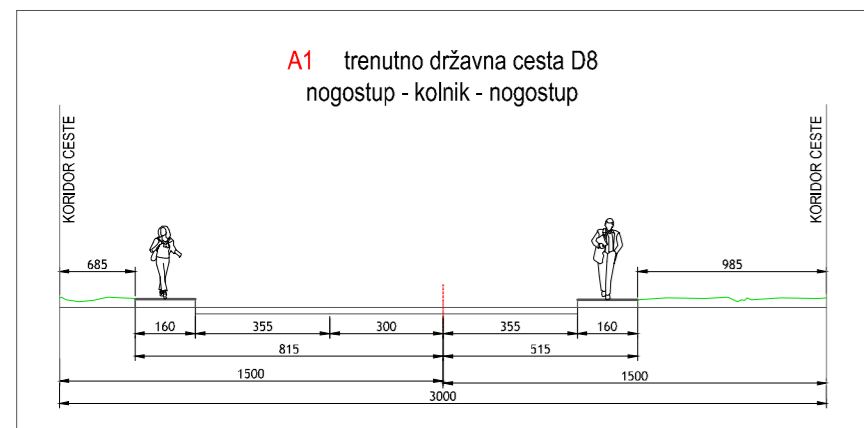


URBANISTIČKI PLAN UREĐENJA PLAT



TUMAČ ZNAKOVA

- GRANICE UPU-a
- POJAS 100m OD OBALNE CRTE
- CESTOVNI PROMET**
- OS CESTE
- KORIDOR CESTE
- OZNAKA PRESJEKA CESTA
- GLAVNA GRADSKA I SABIRNA ULICA
- POSTOJEĆA ULIČNA MREŽA - potrebna razrada putem posebne projektne dokumentacije
- PJEŠAČKE POVRŠINE
- KOLNO PJEŠAČKE POVRŠINE
- STAJALIŠTE AUTOBUSA
- GARAŽA
- JAVNI PARKING
- POMORSKI PROMET**
- MORSKA LUKA ZA JAVNI PROMET - lokalni značaj
- PRIVEZ
- JAVNI POMORSKI PROMET

URBANISTIČKI PLAN UREĐENJA PLAT

LIST BR: 2.1 PROMETNA, ULIČNA I KOMUNALNA INFRASTRUKTURNA MREŽA - Promet
IZVORNIK

0 10 m 100 m 200 m

Županija: DUBROVAČKO - NERETVANSKA		Općina: ŽUPA DUBROVAČKA	
Naziv prostornog plana: URBANISTIČKI PLAN UREĐENJA PLAT			
Naziv kartografskog prikaza: PROMETNA, ULIČNA I KOMUNALNA INFRASTRUKTURNA MREŽA - Promet			
Broj kartografskog prikaza: 2.1		Mjerilo kartografskog prikaza: 1 : 2000	
Odluka predstavničkog tijela o izradi plana (službeno glasilo):		Odluka predstavničkog tijela o donošenju plana (službeno glasilo):	
Odluka Općinskog vijeća Općine Župa dubrovačka o izradi Urbanističkog plana uređenja Plat (Službeni glasnik Općine Župa dubrovačka 02/09, 05/10 i 03/11)		Odluka Općinskog vijeća Općine Župa dubrovačka o donošenju Urbanističkog plana uređenja Plat (Službeni glasnik Općine Župa dubrovačka 10/12)	
Javna rasprava (datum objave): 28. rujna 2011.		Javni uvid održan : od 10. listopada 2011. do 10. studenog 2011.	
Pečat tijela odgovornog za provođenje javne rasprave:		Odgovorna osoba za provođenje javne rasprave:	
		Ksenija Šiša, dipl.ing.grad.	
		Mjesto i datum izrade plana: DUBROVNIK, kolovoz 2012.	
Suglasnosti i mišljenja nadležnih organa uprave na plan: POZITIVNO MIŠLJENJE Zavoda za prostorno uređenje Dubrovačko-neretvanske županije (KLASA: 350-01/12-01/53, URBROJ: 2117/1-21/1-12-2, od 26. lipnja 2012.) SUGLASNOST Župana Dubrovačko-neretvanske županije (KLASA: 350-01/12-01/83, URBROJ: 2117/01-01-12-7, od 23. srpnja 2012.) SUGLASNOST Ministarstva graditeljstva i prostornog uređenja (KLASA: 350-02/12-13/21, URBROJ: 531-05-1-12-4, od 23. srpnja 2012.)			
Pravna osoba / tijelo koje je izradilo plan: INSTITUT IGH d.d. POSLOVNI CENTAR DUBROVNIK			
Pečat pravne osobe / tijela koje je izradilo plan:		Odgovorna osoba:	
		dr.sc. Zrinka Rudež, dipl.ing.arh.	
Odgovorni voditelj izrade plana: dr.sc. Zrinka Rudež, dipl.ing.arh.			
Stručni tim u izradi plana:			
Nikša Begović, ing.		dr.sc. Goran Vego, dipl.ing.grad.	
Jure Marić, prof.		Stjepo Vojvoda, dipl.ing.el.	
Veljko Pevalek, dipl.ing.grad.		Željko Vučković, dipl.ing.arh.	
dr.sc. Zrinka Rudež, dipl.ing.arh.		Nikolina Vuković Kolendić, dipl.ing.grad.	
Pečat predstavničkog tijela:		Predsjednik predstavničkog tijela:	
		Ivo Miletić, dipl.ing.	
Istovjetnost ovog prostornog plana s izvornikom ovjerava:		Pečat nadležnog tijela:	
(ime, prezime i potpis)			