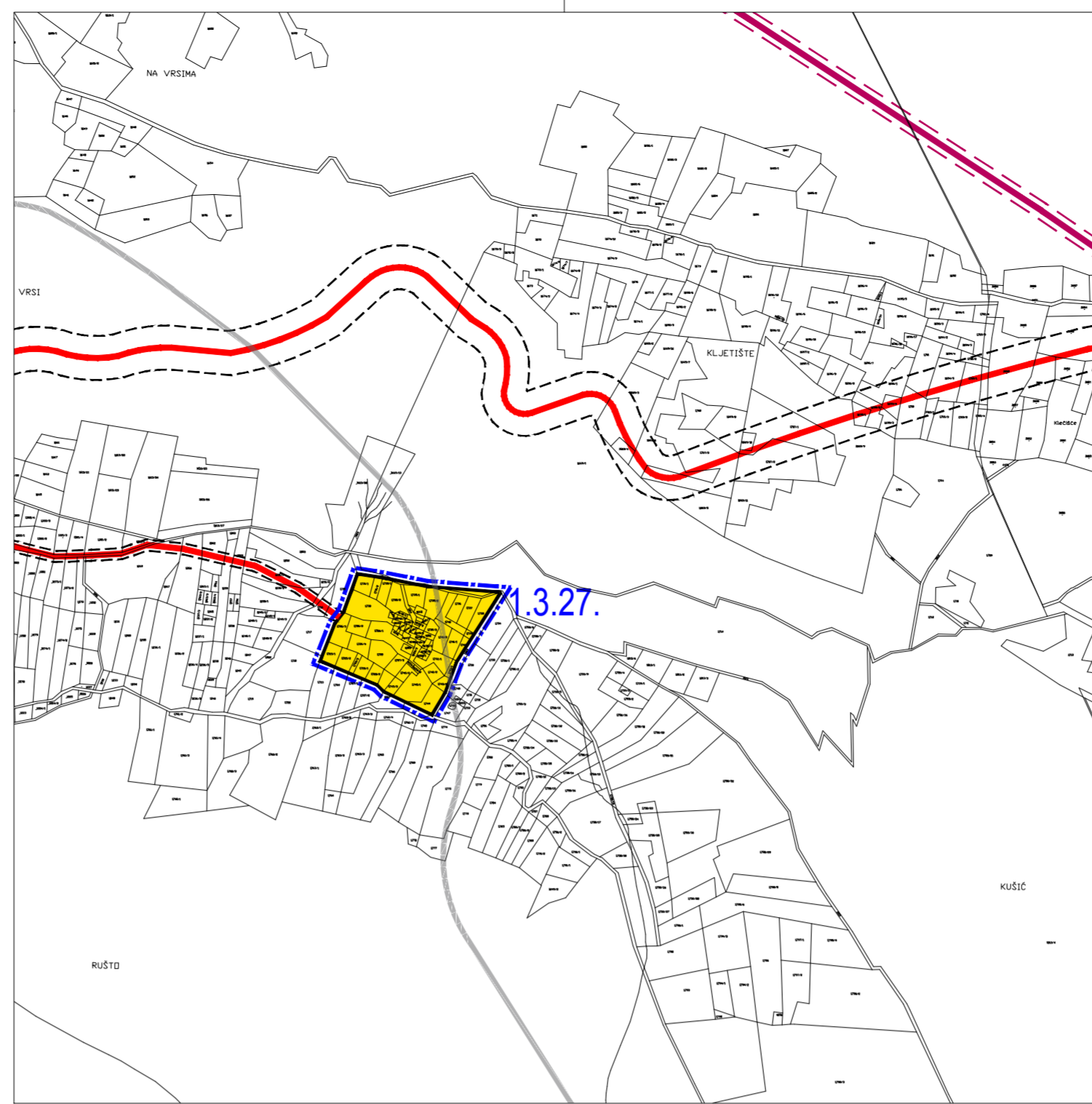
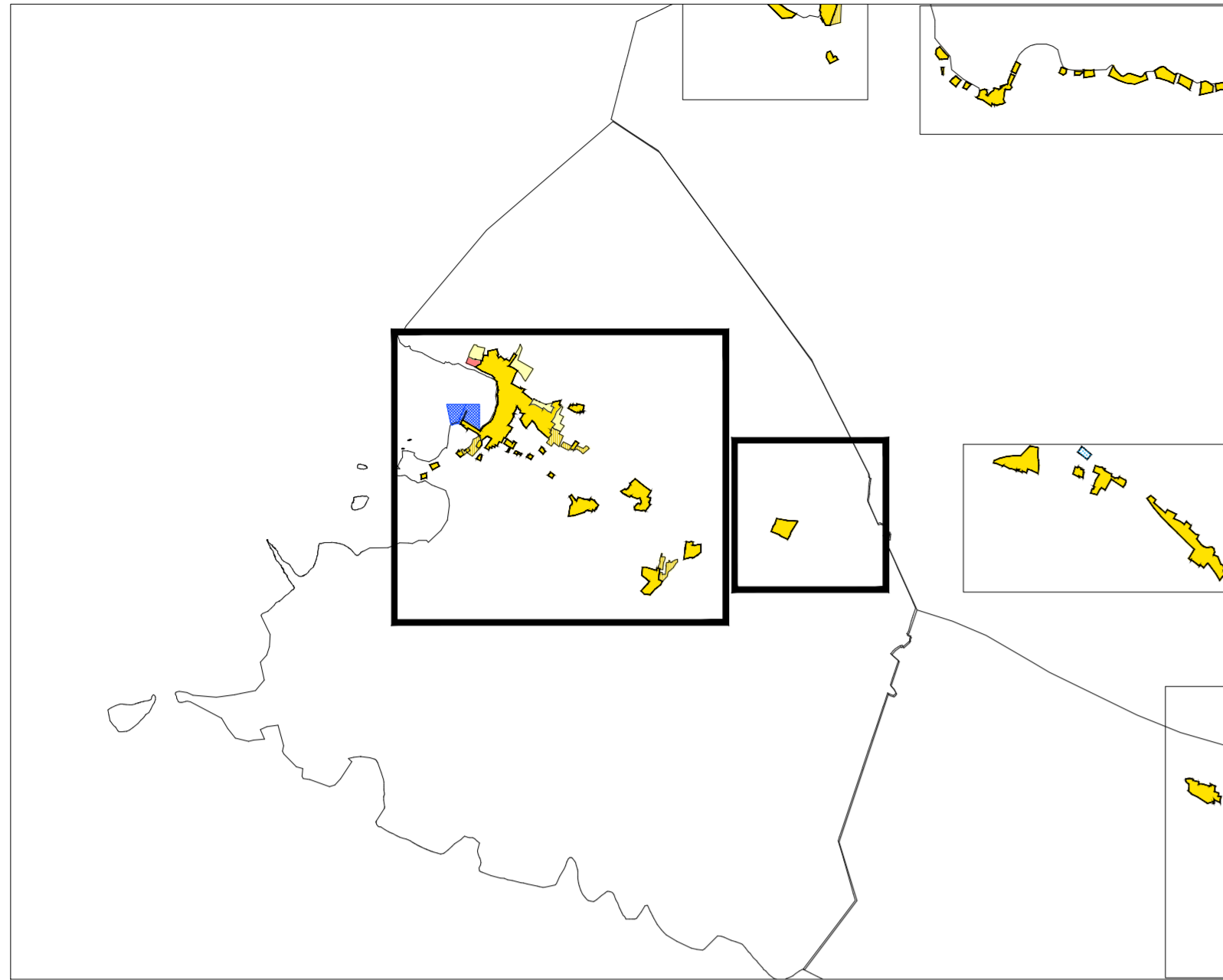


ŽULJANA



TUMAČ PLANSKOG ZNAKOVLJA

Prostori za razvoj i uređenje površina naselja

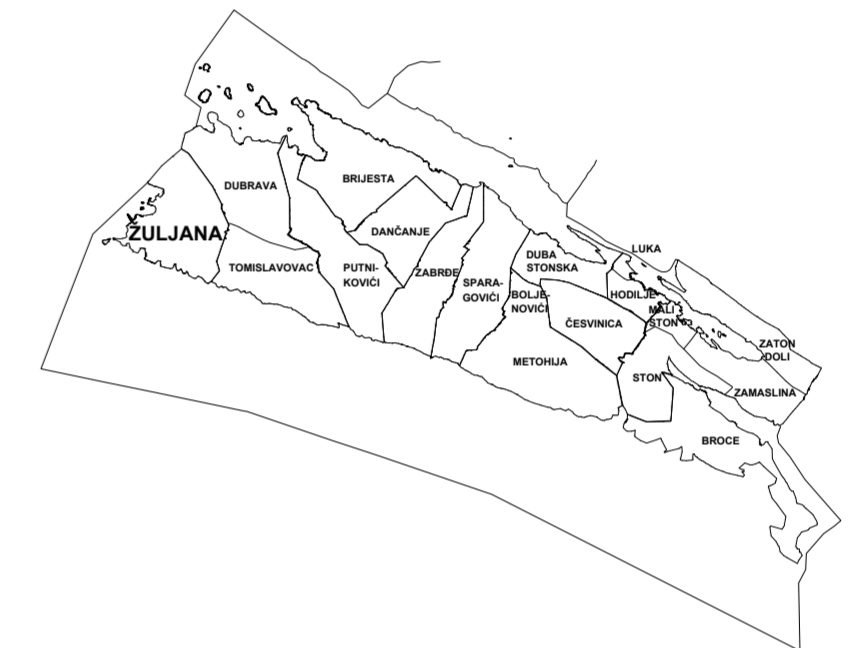
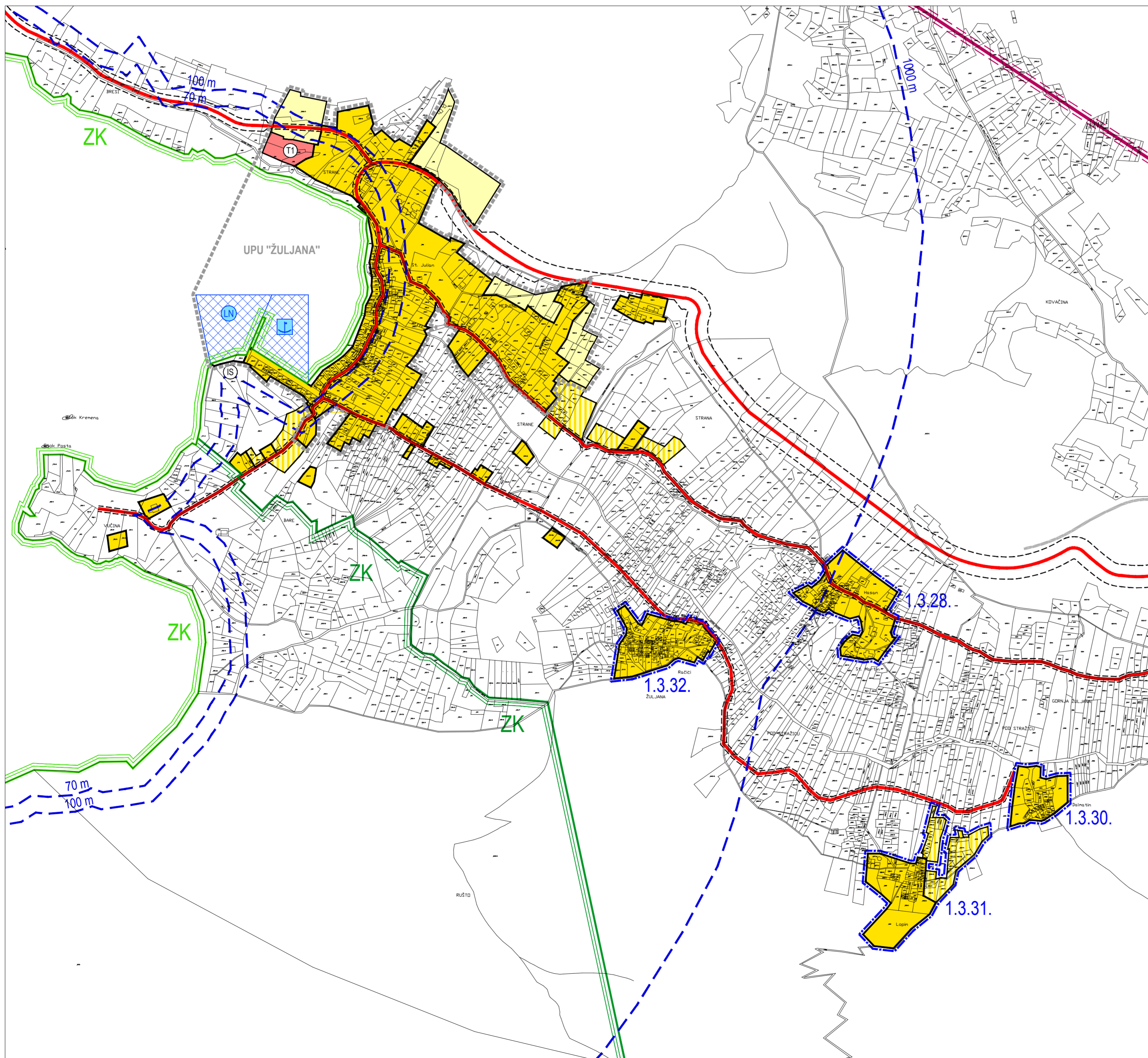
- | | | |
|-----------|-------------|--|
| postojeće | planirano | GRANIČA GRAĐEVINSKOG PODRUČJA |
| izgrađeno | neizgrađeno | GRAĐEVINSKO PODRUČJE |
| | | GOSPODARSKA NAMJENA - UGOSTITELJSKO - TURISTIČKA |
| | | T1 - hotel |
| | | LUKA NAUČIKOG TURIZMA /MORSKI DIO/ |
| | | LUČKO PODRUČJE LUKE ZA JAVNI PROMET /MORSKI DIO/ |
| | | INFRASTRUKTURNI SUSTAVI |

Infrastrukturni sustavi

- | | | |
|-----------|-----------|--|
| postojeće | planirano | GRANICE ZAŠTITNIH KORIDORA INFRASTRUKTURNIH SUSTAVA |
| | | JAVNE (DRŽAVNE, ŽUPANIJSKE I LOKALNE) I NERAZVRSTANE CESTE |
| | | DALEKOVOD |

Predjeli sa ograničenjima u korištenju

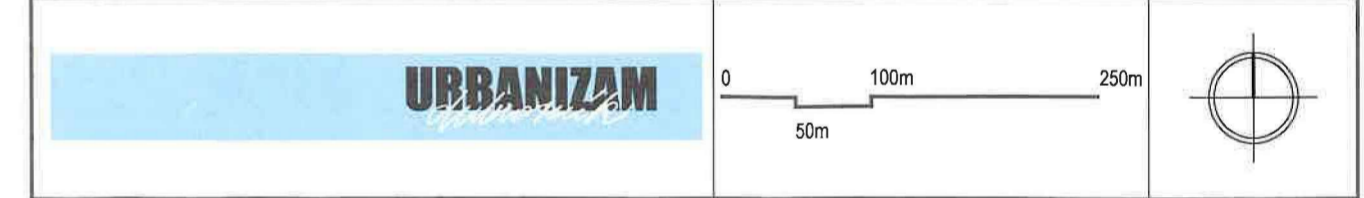
- | | |
|--|--|
| | REGISTRIRANI PREDJELI ZAŠTITE PRIRODNIH I KRAJOBRAZNIH VRIJEDNOSTI |
| | ZK - ZNAČAJNI KRAJOBRAZ |
| | EVIDENTIRANI PREDJELI ZA ZAŠTITU KRAJOBRAZNIH VRIJEDNOSTI |
| | PREDJELI ZAŠTITE KULTURNO-POVIJESNIH VRIJEDNOSTI |
| | 1.3.27. JEJIĆI, 1.3.28. KORTA, 1.3.30. PIRČIĆI, 1.3.31. POZIRINE, 1.3.32. RAČIĆI |
| | OBUHVAAT URBANISTIČKOG PLANA UREĐENJA |
| | PROSTOR OGRANIČENJA ZAŠTIĆENOG OBALNOG PODRUČJA (ZOP) |
| | POJAS DO 70 m I 100 m OD OBALNE CRTE |



PROSTORNI PLAN UREĐENJA OPĆINE STON

LIST 4.1 GRAĐEVINSKA PODRUČJA - ŽULJANA

IZVORNIK - pročišćena grafika



Županija:	DUBROVAČKO-NERETVANSKA	Općina:	STON
Naziv prostornog plana:	PROSTORNI PLAN UREĐENJA OPĆINE STON IZVORNIK - pročišćena grafika		
Naziv kartografskog prikaza:	GRAĐEVINSKA PODRUČJA - ŽULJANA		
Broj kartografskog prikaza:	4.1	Mjerilo kartografskog prikaza:	1 : 5 000
Odluka predstavničkog tijela o izradi plana (službeno glasilo):	Odluka predstavničkog tijela o donošenju plana (službeno glasilo):		
Odluka Općinskog vijeća Općine Ston o izradi Dopuna Prostornog plana uređenja Općine Ston radi usklađenja sa člankom 201. Zakona o prostornom uređenju (Narodne novine, 153/13., 65/17., 114/18., 39/19.) (Službeni glasnik Općine Ston 1/19)	Odluka Općinskog vijeća Općine Ston o Dopuni Prostornog plana uređenja Općine Ston radi usklađenja sa člankom 201. Zakona o prostornom uređenju (Narodne novine, 153/13., 65/17., 114/18., 39/19.) (Službeni glasnik Općine Ston 2/19)		
Javna rasprava (datum objave):	Javni uvid održan:		
Pečat tijela odgovornog za provođenje javne rasprave:	Odgovorna osoba za provođenje javne rasprave:		
	Vedran Antunica		
	Mjesto i datum izrade plana:		
	Dubrovnik, prosinac 2019.		
Suglasnost i mišljenja nadležnih organa uprave na plan:	MISLENJE Zavoda za prostorno uređenje Dubrovačko-neretvanske županije, Klasa: 350-02/19-02/06, Urbroj: 2117/1-21/01-19-02, od 21. prosinca 2019.		
	SUGLASNOST Ministarstva graditeljstva i prostornog uređenja, Uprava za prostorno uređenje i dozvole državnog značaja (KLASA: 350-02/19-1126, URBROJ: 531-06-1-1-19-4, od 08. kolovoza 2019.)		
Pravna osoba / tijelo koje je izradilo plan:	URBANIZAM Dubrovnik d.o.o. Dubrovnik		
Pečat pravne osobe/tijela koje je izradilo plan:	M.P.	Odgovorna osoba:	
		dr. sc. Zrinka Rudež, dipl. ing. arh.	
Odgovorni voditelj izrade plana:		dr. sc. Zrinka Rudež, dipl. ing. arh.	
Stručni tim u izradi plana:	Ivan Goluža, dipl. ing. grad. Danka Grbac Nikotac, dipl. ing. kraj. arh. Jurica Knežo, mag. geogr. i mag. ing. geod. et. geoinf. Jure Marić, prof.		
	Josip Mikulić, dipl. jur. dr. sc. Zrinka Rudež, dipl. ing. arh. Bajro Sarić, dipl. oec. Franciska Štjegl, mag. ing. arh. i arh. arh.		
Pečat predstavničkog tijela:		Predsjednik predstavničkog tijela:	Berislav Glavor
Isovljetnost ovog prostornog plana s izvornikom ovjerenog:		Predsjednik Odbora za zaštitu okoliša, prostorno uređenje i komunalne poslove:	Frano Vlašić
(ime, prezime i potpis)		(ime, prezime i potpis)	