










TUMAČ ZNAKOVA

	DRŽAVNA GRANICA
	GRADSKA GRANICA
	ZASTIČENO OBALNO PODRUČJE MORA (zakon o varovanju i odgojima, Zakona o prostornom uređenju, NN 100/04 od 27.07.2004 g.) (zakon o varovanju i odgojima, Zakona o prostornom uređenju, NN 100/04 od 27.07.2004 g.) (zakon o varovanju i odgojima, Zakona o prostornom uređenju, NN 100/04 od 27.07.2004 g.)
	PODRUČJE UNUTAR ZASTIČENOG OBALNOG PODRUČJA SUKLADNO II B UREDBE
	PODRUČJE DETALJNO RJEŠENO U GRUPU

CESTOVNI PROMET	
	Planirano
	KANAL OBORINSKE VODE
	OTVORENI KANALI (potoci, bujice, obodni kanali, otvoreni kolektori)
	SMJER TOKA VODE

Opština	DUBROVAČKO-NERETVANSKA	Jednica lokalne samouprave	GRAD DUBROVNIK
Naziv prostornog plana: PROSTORNI PLAN UREĐENJA GRADA DUBROVNIKA - prošireni likari i proširena gata			
Naziv kartografskog prikaza: VODOVODNOPROJEKTSKI SUSTAV - ODVODNA CIPFADNI (DOBORSKI) VODA			
Šifra kartografskog prikaza	26	Šifra kartografskog prikaza	1: 2500
Opisna područna lista Plana i službeno ime: Šilbeni glavni Grad Dubrovnik, broj 0100			
Prostori plana za uređenje grada u prostoru:			
OP	Prostori plan uređenja Grada Dubrovnik i Dubrave glavni Grad Dubrovnik, broj 0100		
OD			
OP			
OP			
OP			
OP			
OP			
Datum objave javne rasprave:		Javni uvid odobren:	
OP	2016.06.29, "Jedinstvo Dubrovnik"	OP	04.08.2016. od 08.00.00h do 16.00.00h
OP		OP	
OP		OP	
OP		OP	
OP		OP	
OP		OP	
OP		OP	
Odobrenje predlagača: Grad Dubrovnik, Upravni odjel za urbanizam, prostorno planiranje i zaštitu okoliša			
Šifra gradskog prostornog plana (prošireni likari): Začeti za prostorno uređenje Dubrovačko-neretvanske županije			
Planirano ime: Obor za Šilbu / Potporni Gradskog uprta Grada Dubrovnik			
M.P.			Marko Štefanić