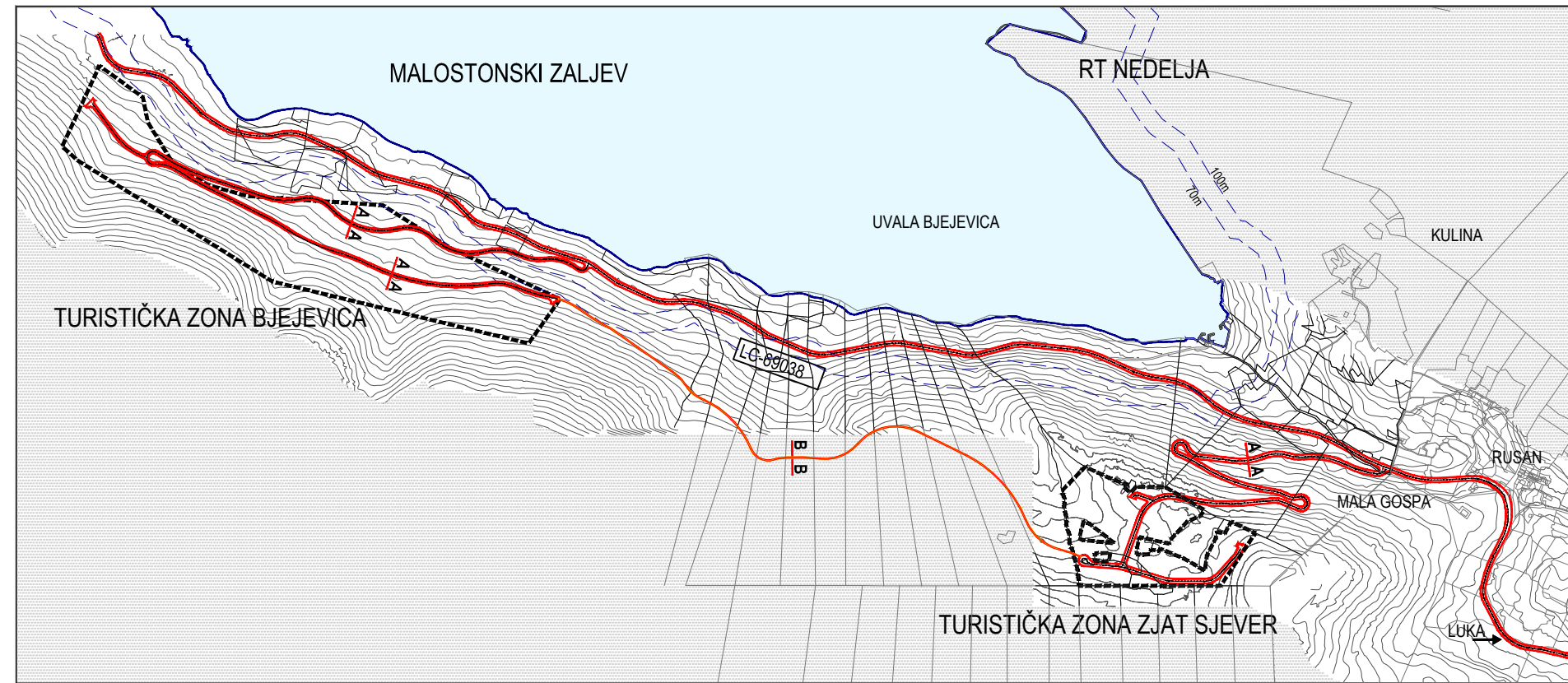
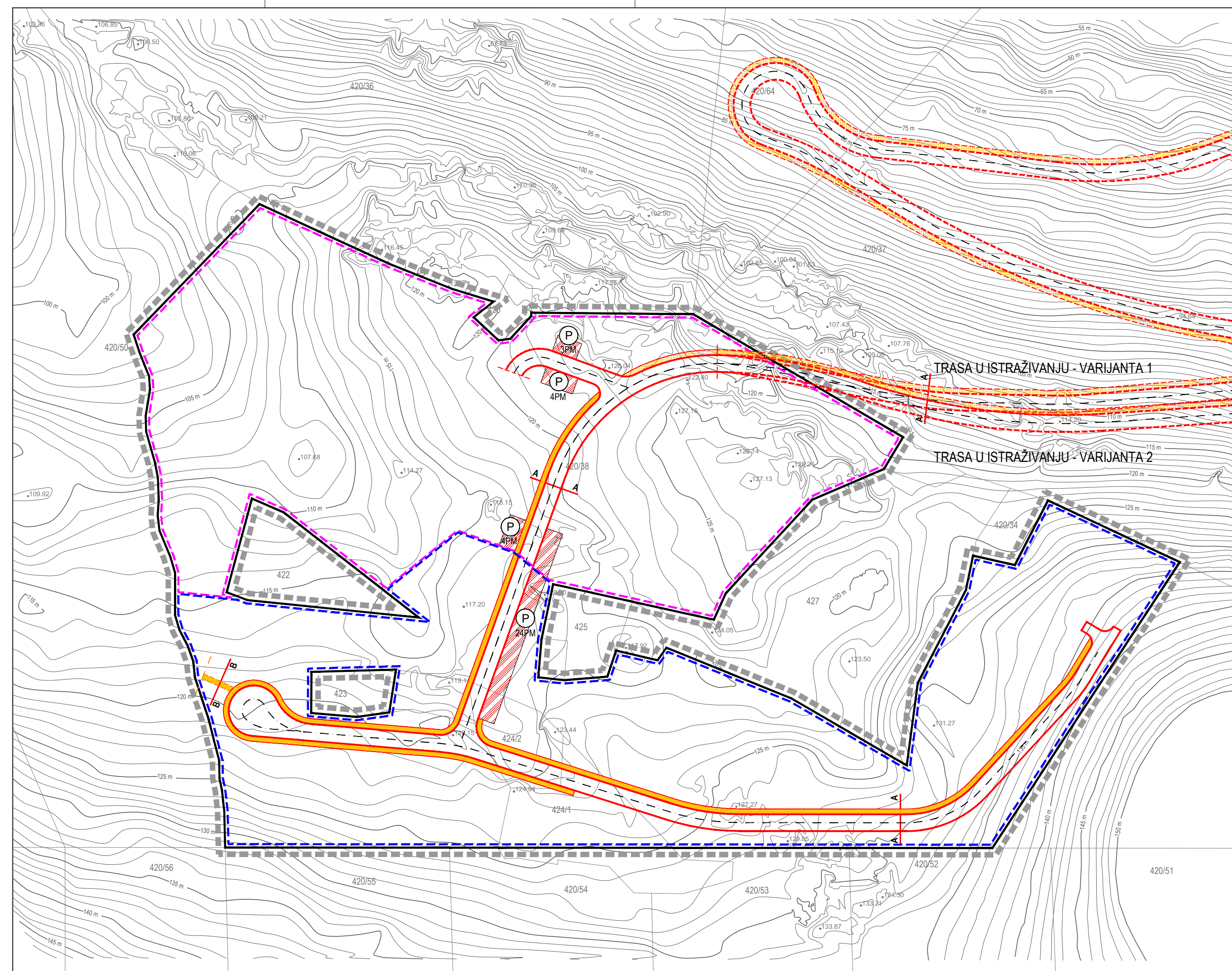
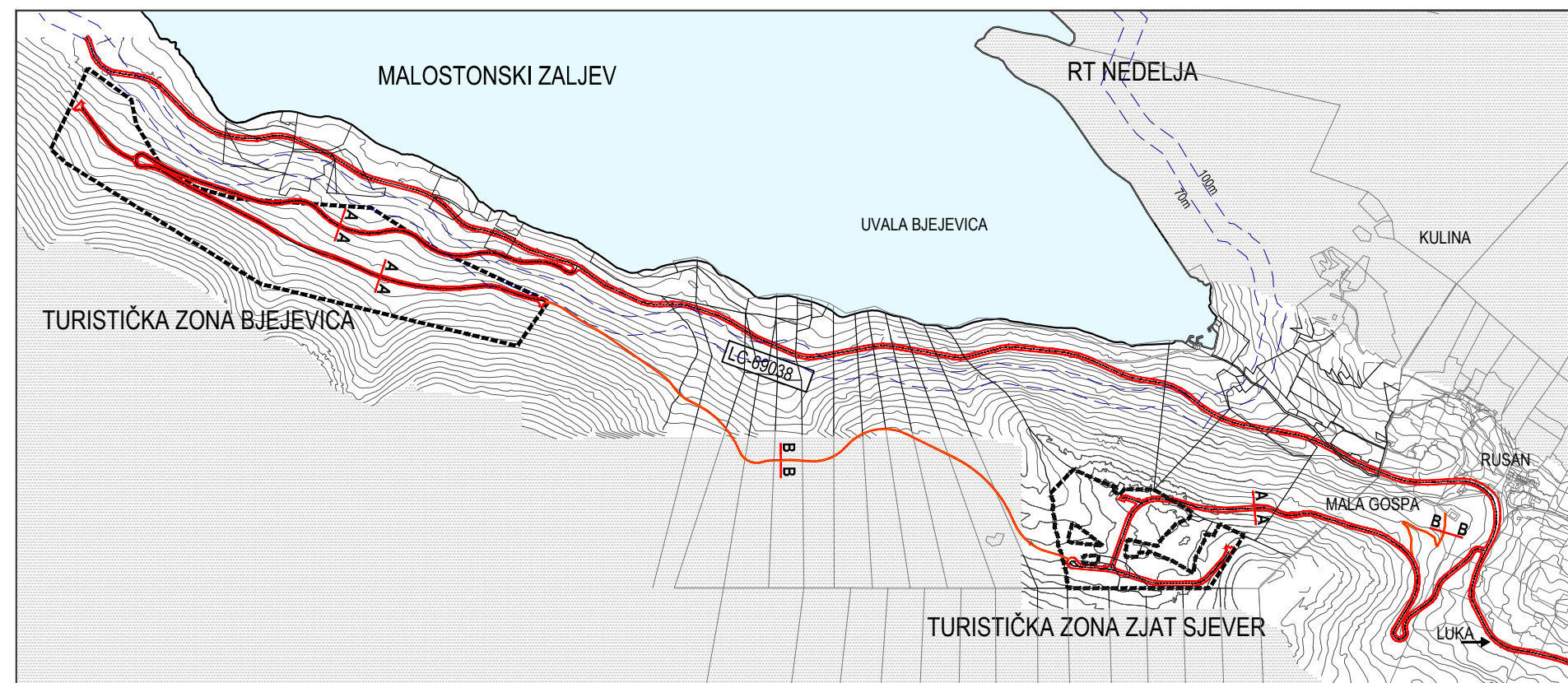


HEMA PROMETA - VARIJANTA 1
M 1:10 000



HEMA PROMETA - VARIJANTA 2
M 1:10 000



TUMAČ PLANSKOG ZNAKOVLJA

GRANICE

- GRANICA UPU-a "DUBA STONSKA-ZJAT SJEVER"
- GRANICA GRAĐEVINSKOG PODRUČJA
- OBUHVAT ZONE A - ZONA HOTELA
- OBUHVAT ZONE B - ZONA VILA

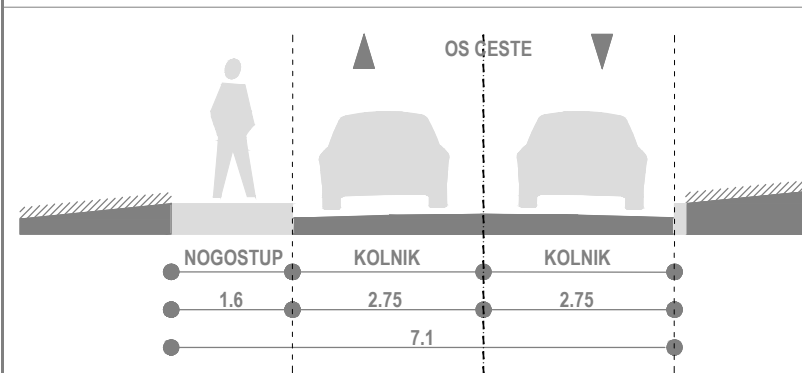
ZAŠTIĆENO OBALNO PODRUČJE MORA

- OBALNA LINIJA NA KATASTARSKOM PLANU
- LINIJA 70 m / 100 m OD OBALNE LINIJE
- MORE

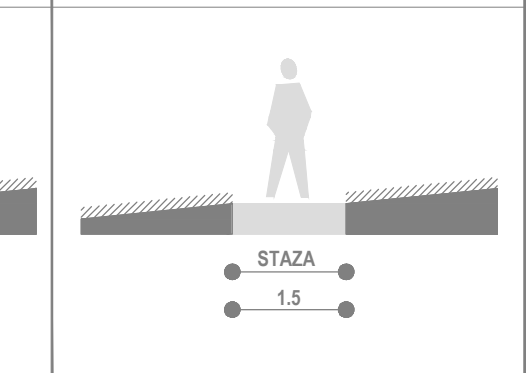
PROMET

- OS CESTE
- GLAVNA PRISTUPNA CESTA (PRESJEK A-A)
od dvije predložene varijante trase biti će odabrana jedna, koja se u postupku realizacije pokaže kao najbolja
- PJEŠAČKA STAZA (PRESJEK B-B)
- PARKIRALIŠNE POVRŠINE - NAČELNA POZICIJA
- A OZNAKA PRESJEKA

PROFIL PROMETNICA - PRESJEK A - A
M 1:100



PROFIL PJEŠAČKE STAZE - PRESJEK B-B
M 1:100



URBANISTIČKI PLAN UREĐENJA
"DUBA STONSKA - ZJAT SJEVER"

LIST BR: 2.1	PROMETNA, ULIČNA I KOMUNALNA INFRASTRUKTURNA MREŽA - Prometna i ulična mreža IZVORNIK
	0 10m 50m 100m

Županija: DUBROVAČKO - NERETVANSKA	Općina: STON
Naziv prostornog plana: URBANISTIČKI PLAN UREĐENJA "DUBA STONSKA - ZJAT SJEVER" IZVORNIK	
Naziv kartografskog prikaza: PROMETNA, ULIČNA I KOMUNALNA INFRASTRUKTURNA MREŽA - Prometna i ulična mreža	
Broj kartografskog prikaza: 2.1	Mjerilo kartografskog prikaza: 1 : 1000
Odluka predstavničkog tijela o izradi plana (službeno glasilo): Odluka Općinskog vijeća Općine Ston o izradi Ciljanih izmjena i dopuna Prostornog plana uređenja Općine Ston i izradi Urbanističkog plana uređenja "Duba Stonska - Zjat sjever" i Urbanističkog plana uređenja "Duba Stonska - Uvala Bjejevica" (Službeni glasnik Dubrovačko-neretvanske županije 9/16)	
Odluka predstavničkog tijela o donošenju plana (službeno glasilo): Odluka Općinskog vijeća Općine Ston o donošenju Urbanističkog plana uređenja "Duba Stonska - Zjat sjever" (Službeni glasnik Dubrovačko-neretvanske županije 12/17)	
Javna rasprava (datum objave): 9. ožujka 2017.	Javni uvid održan: od 20. ožujka do 18. travnja 2017.
Pečat tijela odgovornog za provođenje javne rasprave:	Odgovorna osoba za provođenje javne rasprave: M.P. Vedran Antunica
Mjesto i datum izrade plana: Dubrovnik, rujna 2017.	
Suglasnosti i mišljenja nadležnih organa uprave na plan: Suglasnost Ministarstva graditeljstva i prostornog uređenja, Uprava za prostorno uređenje, pravne poslove i programe Europske unije (Klasa: 350-02/17-13/43, Ur. broj: 531-05-17-02, od 19. srpnja 2017.)	
Pravna osoba / tijelo koje je izradilo plan: IGH URBANIZAM d.o.o. DUBROVNIK	
Pečat pravne osobe / tijela koje je izradilo plan: M.P. IGH URBANIZAM d.o.o.	Odgovorna osoba: dr. sc. Zrinka Rudež, dipl. ing. arch. Direktor
Odgovorni voditelj izrade plana: M.P.	dr.sc. Zrinka Rudež, dipl.ing.arch.
Stručni tim u izradi plana: Stipe Baučić, dipl.ing.geod. Zoran Čosić, dipl.ing.grad. Danka Grbac, dip.ing.kraj. arch. Jurica Krnego, mag.geogr. i mag.ing.geod.et.geoinf. Niko Krampus, dipl.ing.el.	
Jure Marić, prof. Josip Mikulić, dipl.iur. Slavica Polić, mag.ing.arch. dr.sc. Zrinka Rudež, dipl.ing.arch. Bajro Sarić, dipl. oec. mr.sc. Tatjana Stazić, dipl.ing.grad.	
Pečat predstavničkog tijela: M.P.	Predsjednik predstavničkog tijela: Benslav Glavor
Istovjetnost ovog prostornog plana s izvornikom ovjerava: (ime, prezime i potpis)	Pečat nadležnog tijela: M.P.