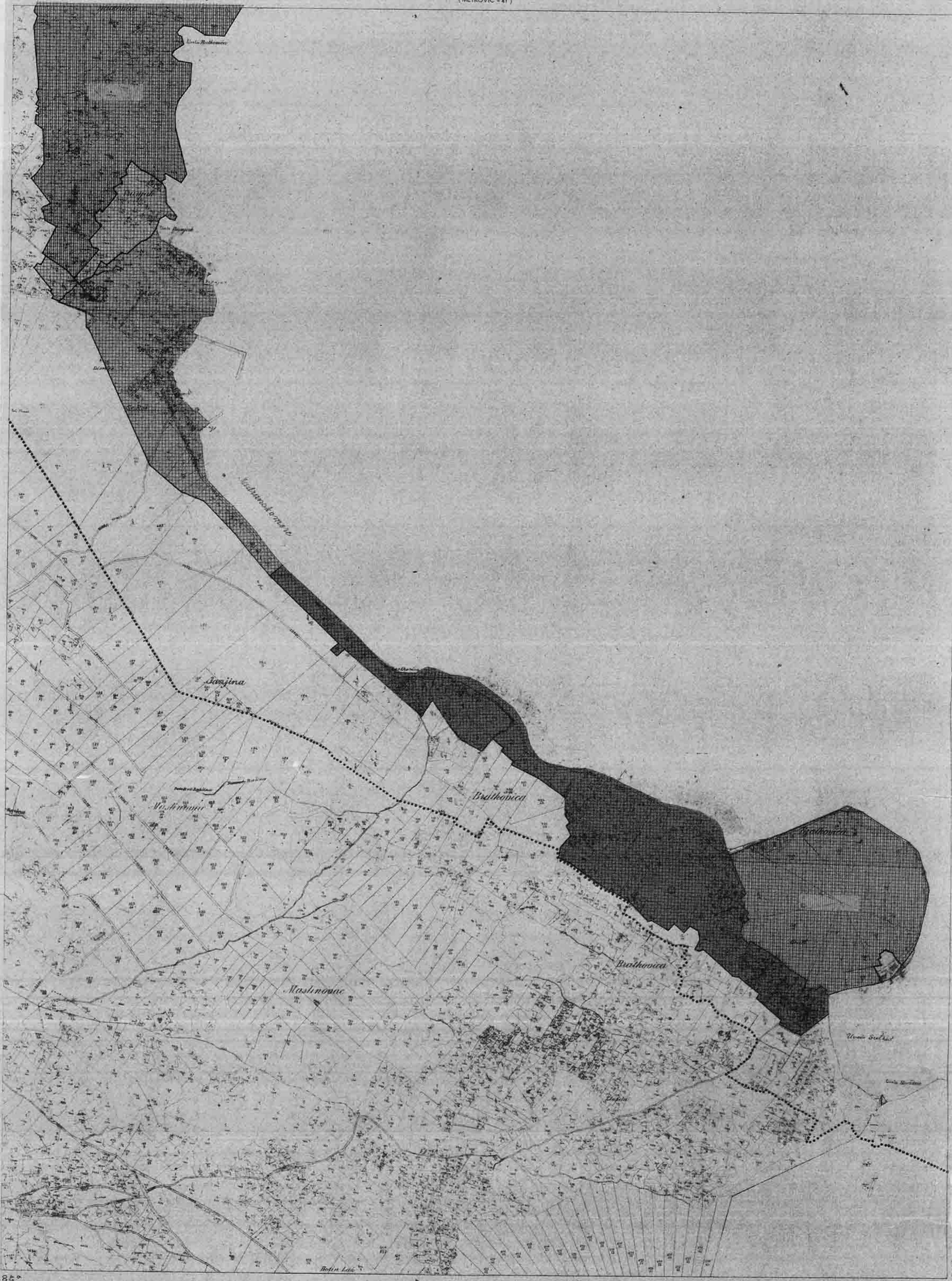



(METKOVIĆ - 41)



Izrađeno smanjenjem planova mjerila 1 : 2880
 u Zavodu za kartografiju Geodetskog fakulteta
 Sveučilišta u Zagrebu



Izdao: Zavod za izgrađivanje Dubrovnik

(METKOVIĆ - 42)

Lješevići St.

Priputa St.

Čeravac

Lozarikevac

Dubovčići

Jadransko more

Maslinovci St.

Jadransko more

Uvala Laskar


Kopno

457
250

458

459

500



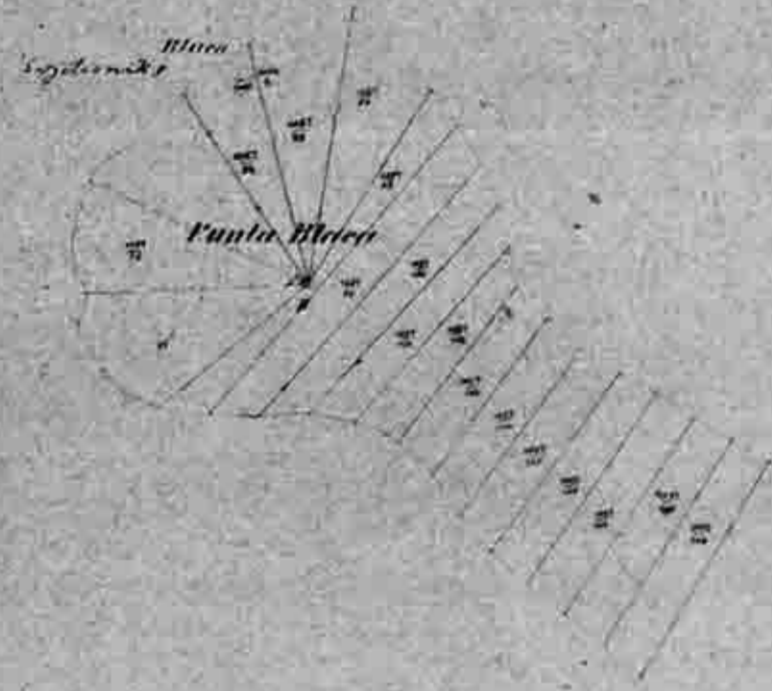
(METKOVIĆ - 43)

Školj Pucenjac

Jadransko more

Tomislavovac

Školj Tijani



Janac

Pula 186

Blaca

Školj Gubanc

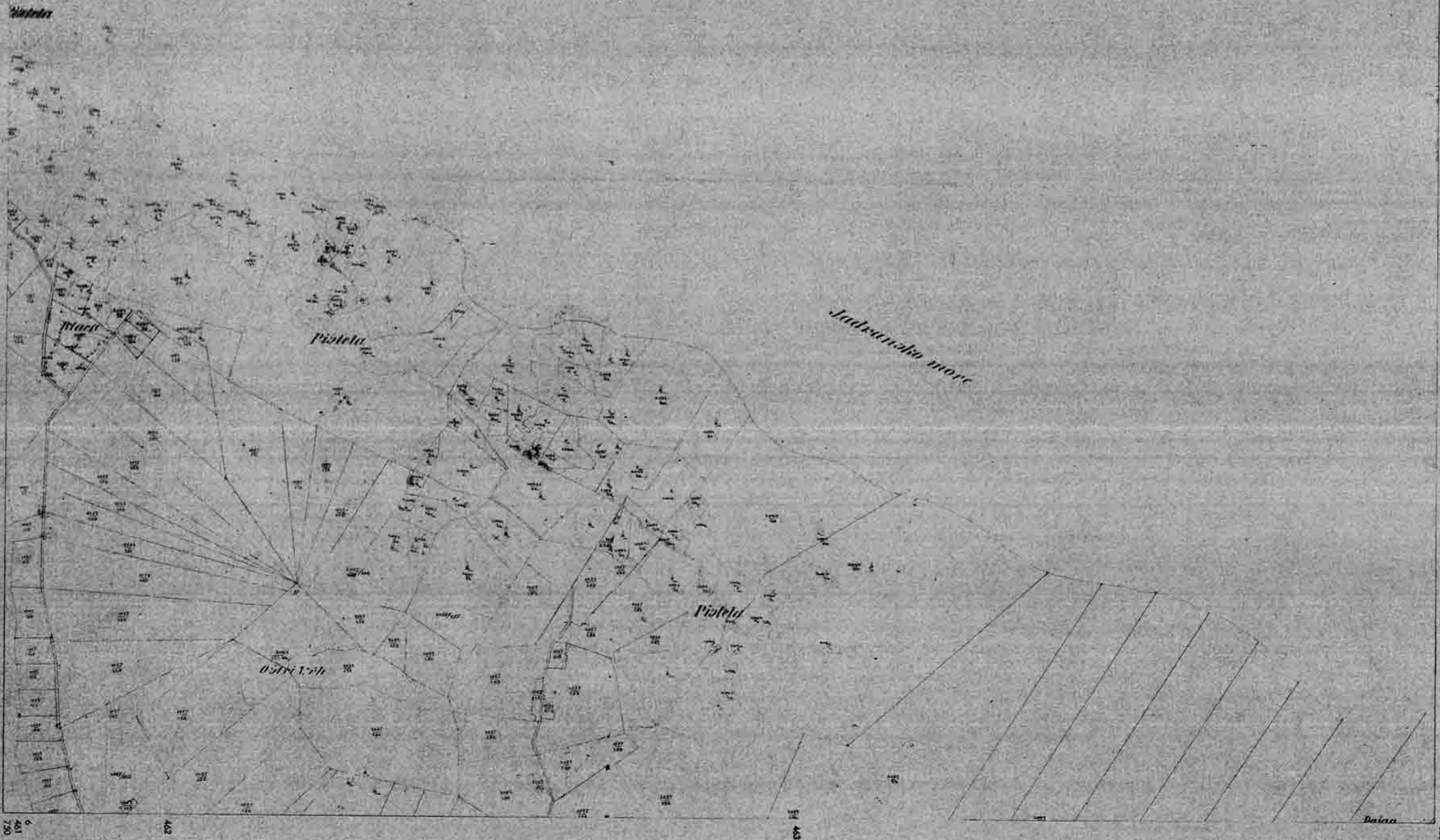
85°

8

8

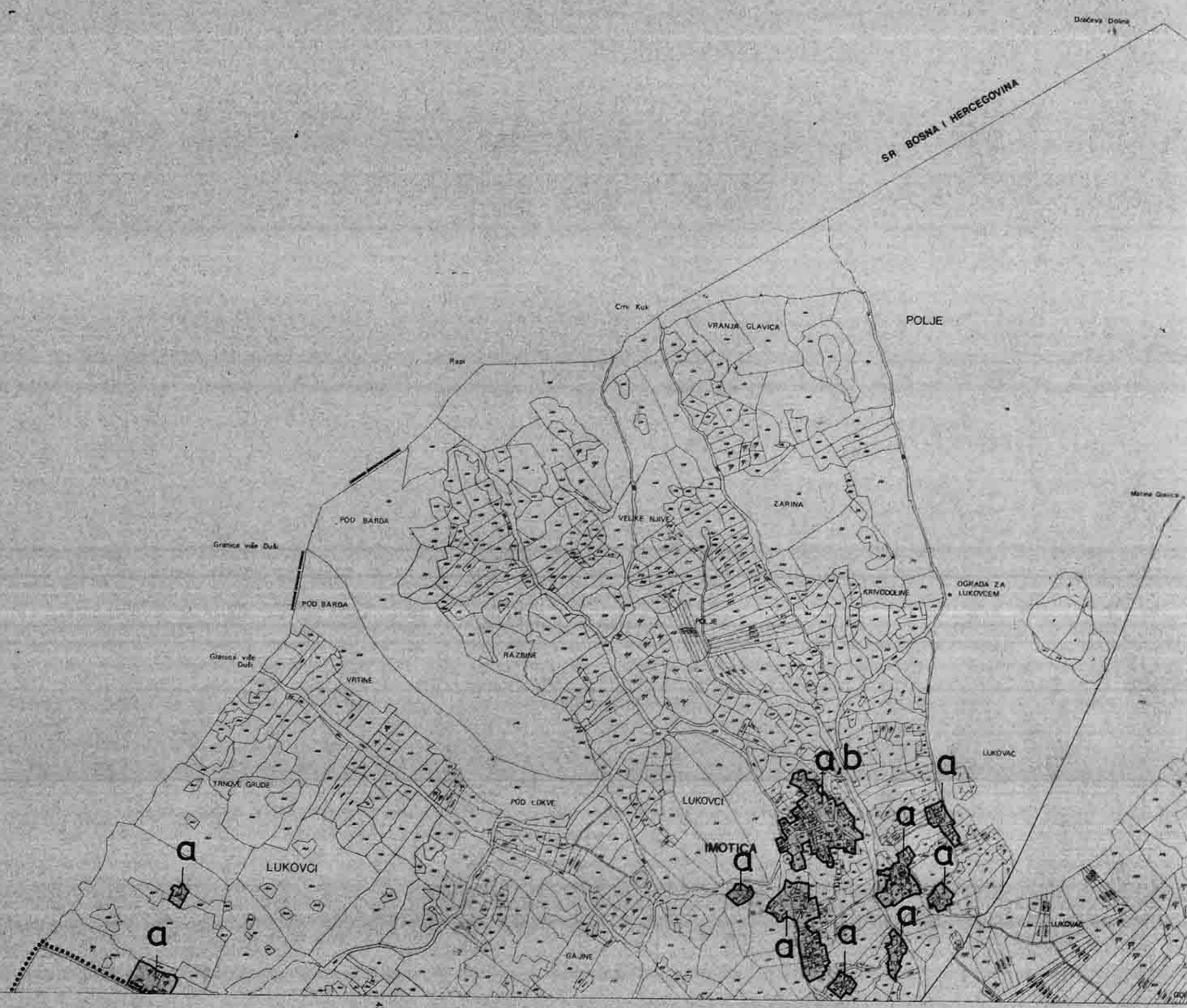


(MEKOVIĆ - 44)




(METKOVIĆ - 49)

SR. BOSNA I HERCEGOVINA



(METKOVIĆ - 50)



Izradeno smanjenjem planova mjerila 1:2880
 u Zavodu za kartografiju Geodetskog fakulteta



Izdao: Zavod za izgradivanje Dubrovnik




(JANJINA - 20)

455
1000

Izradeno smanjenjem planova mjerila 1:2880
u Zavodu za kartografiju Geodetskog fakulteta
Svucišića u Zadaru, 1993.



Izdao: Zavod za izgradivanje Dubrovnika



Izradeno smanjenjem planova mjerila 1:2880
 u Zavodu za kartografiju Geodetskog fakulteta
 Sveučilišta u Zagrebu, 1982.

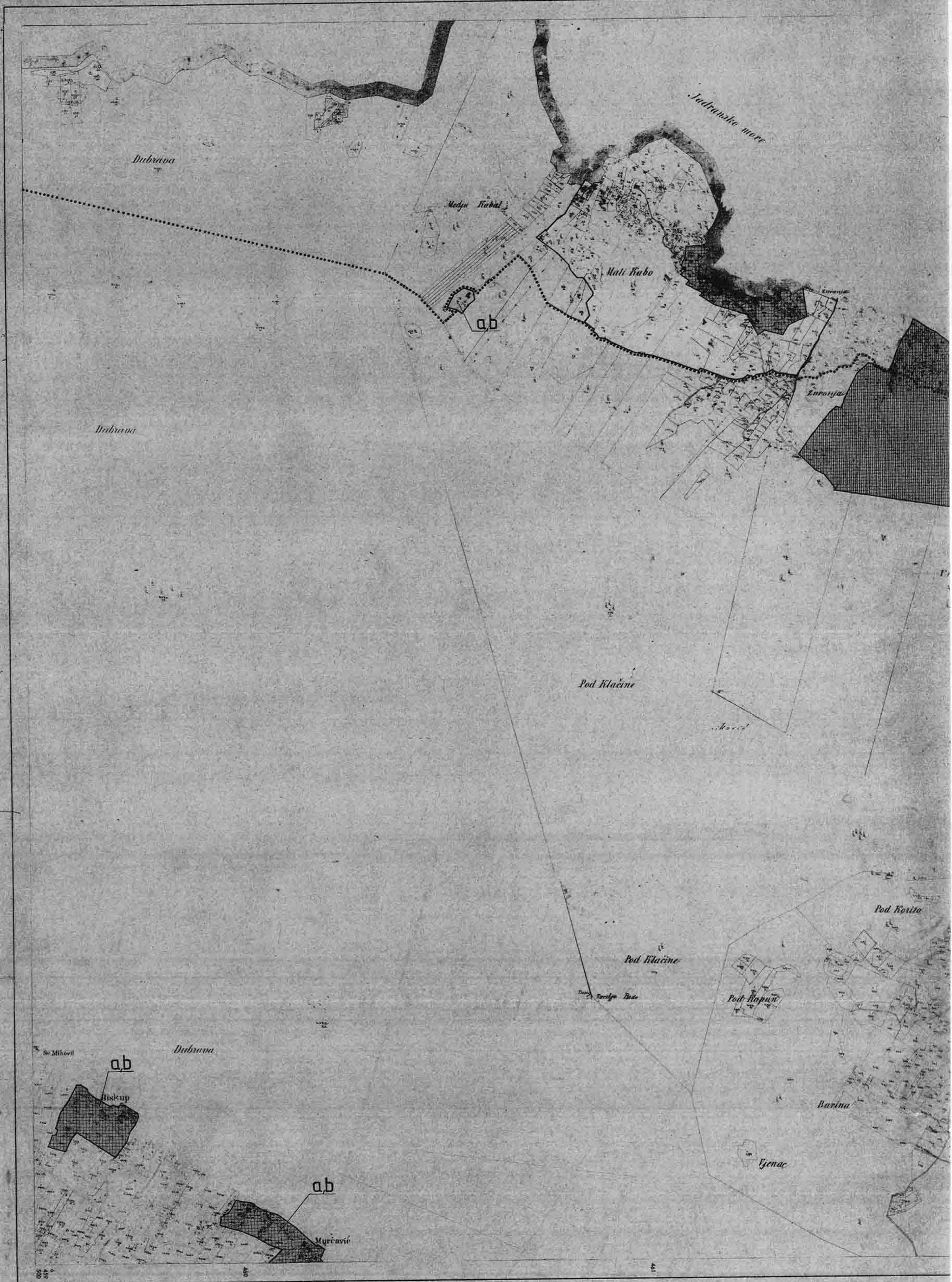


Mjerilo 1:5000




Izdao: Zavod za izgrađivanje Dubrovnik

KATASTRARSKA OPĆINE

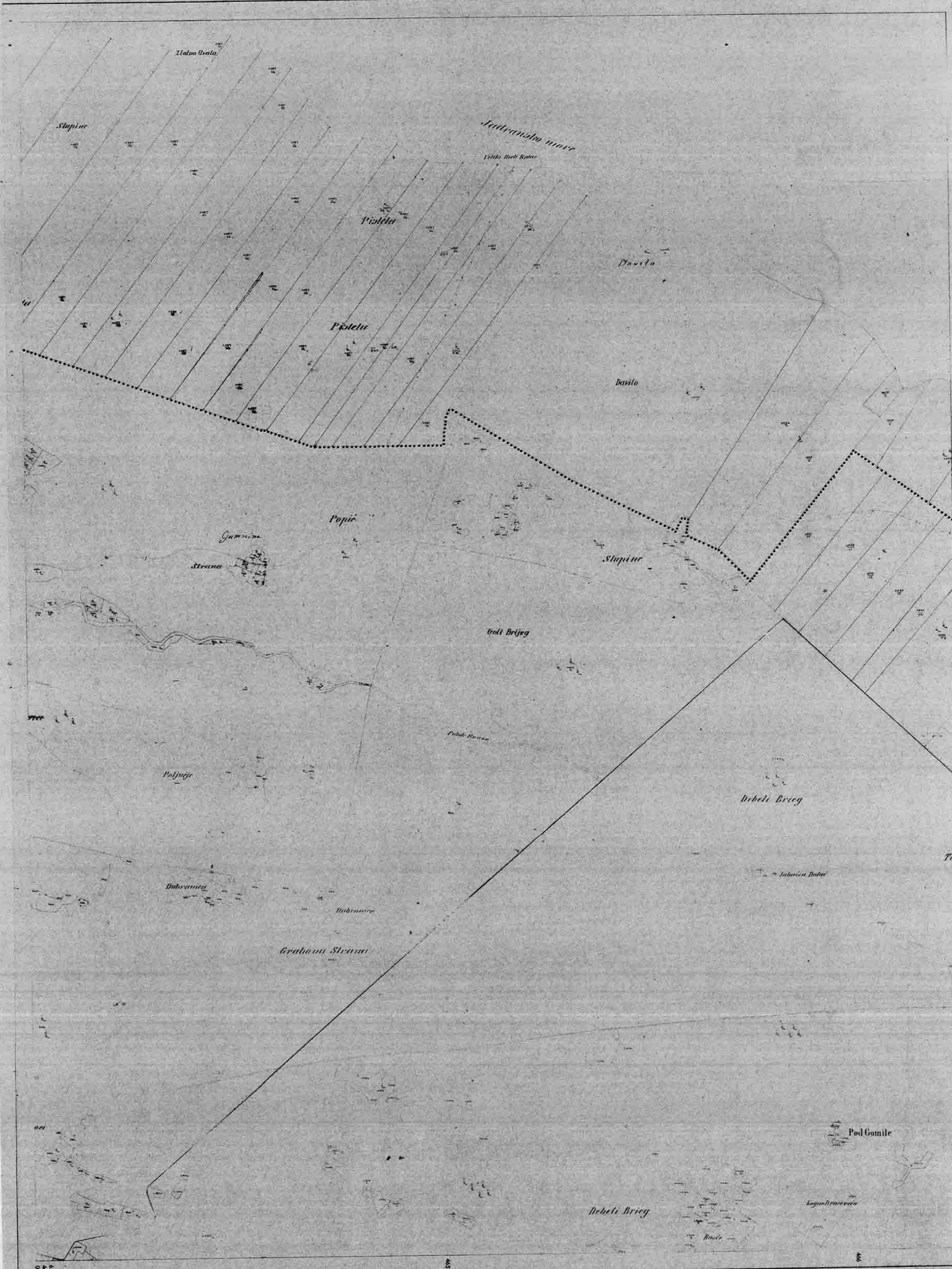





Izradeno smanjenjem planova mjerila 1:2880
 u Zavodu za kartografiju Geodetskog fakulteta
 Sveučilišta u Zagrebu, 1992.



Izdao: Zavod za izgrađivanje Dubrovnik
 MGL

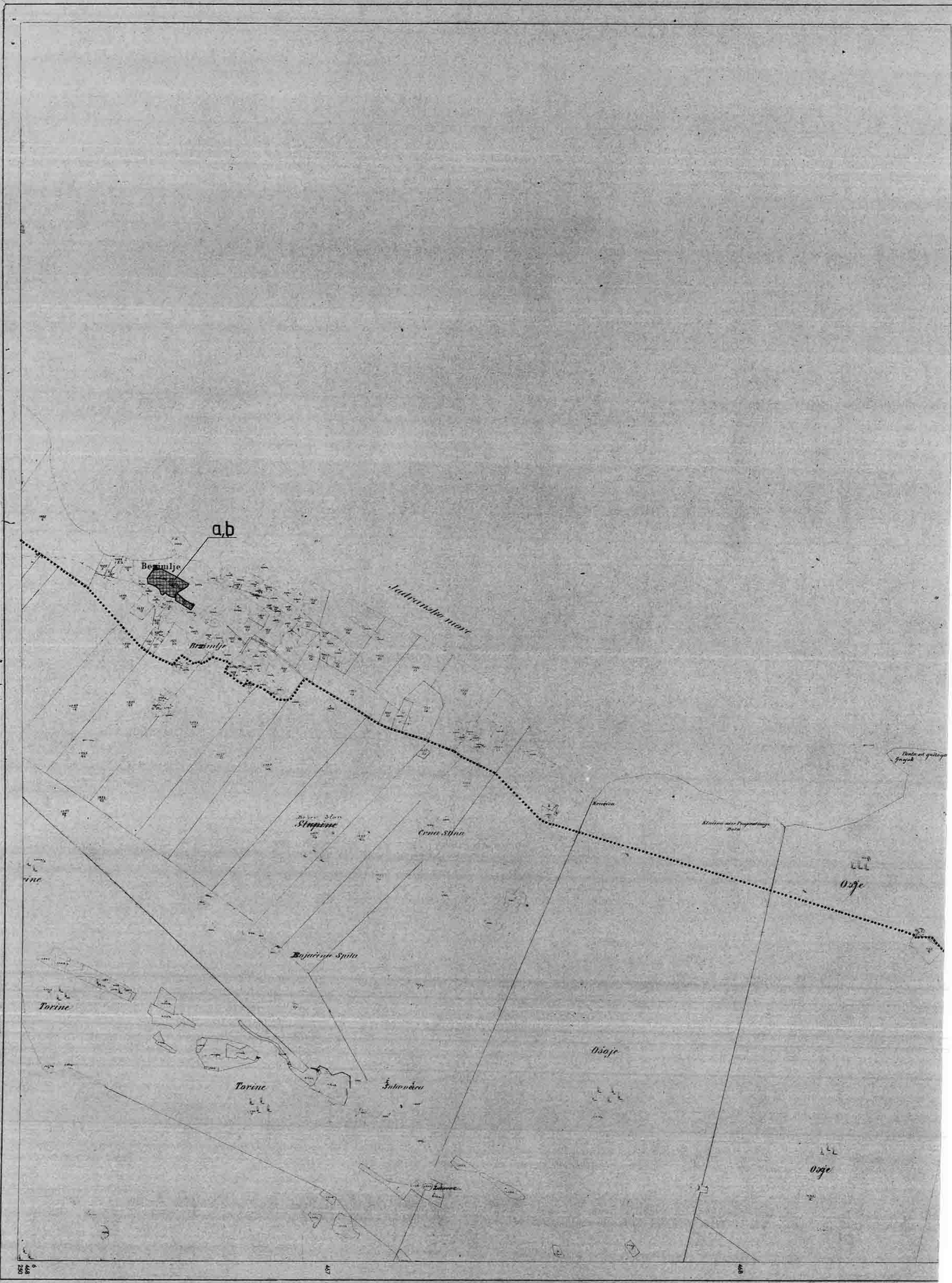


Izradeno smanjenjem planova mjerila 1:2880
 u Zavodu za kartografiju Geodetskog fakulteta
 u Zagrebu, 1992.



Izdao: Zavod za izgrađivanje Dubrovnik


KATASTARSKA OPĆINE




Izrađeno smanjenjem planova mjerila 1:2880 u Zavodu za kartografiju Geodetskog fakulteta





Izdao: Zavod za izgradivanje Dubrovni
KATAstarske Općine



Izrađeno smanjenjem planova mjerila 1:2880
 u Zavodu za kartografiju Geodetskog fakulteta
 Sveučilišta u Zagrebu, 1992.



Izdao: Zavod za izgrađivanje Dubrovnik
 KATAstarske Općine





Izrađeno smanjenjem planova mjerila 1 : 2880
 u Zavodu za kartografiju Geodetskog fakulteta
 Sveučilišta u Zagrebu, 1982.





Mjerilo 1:5000



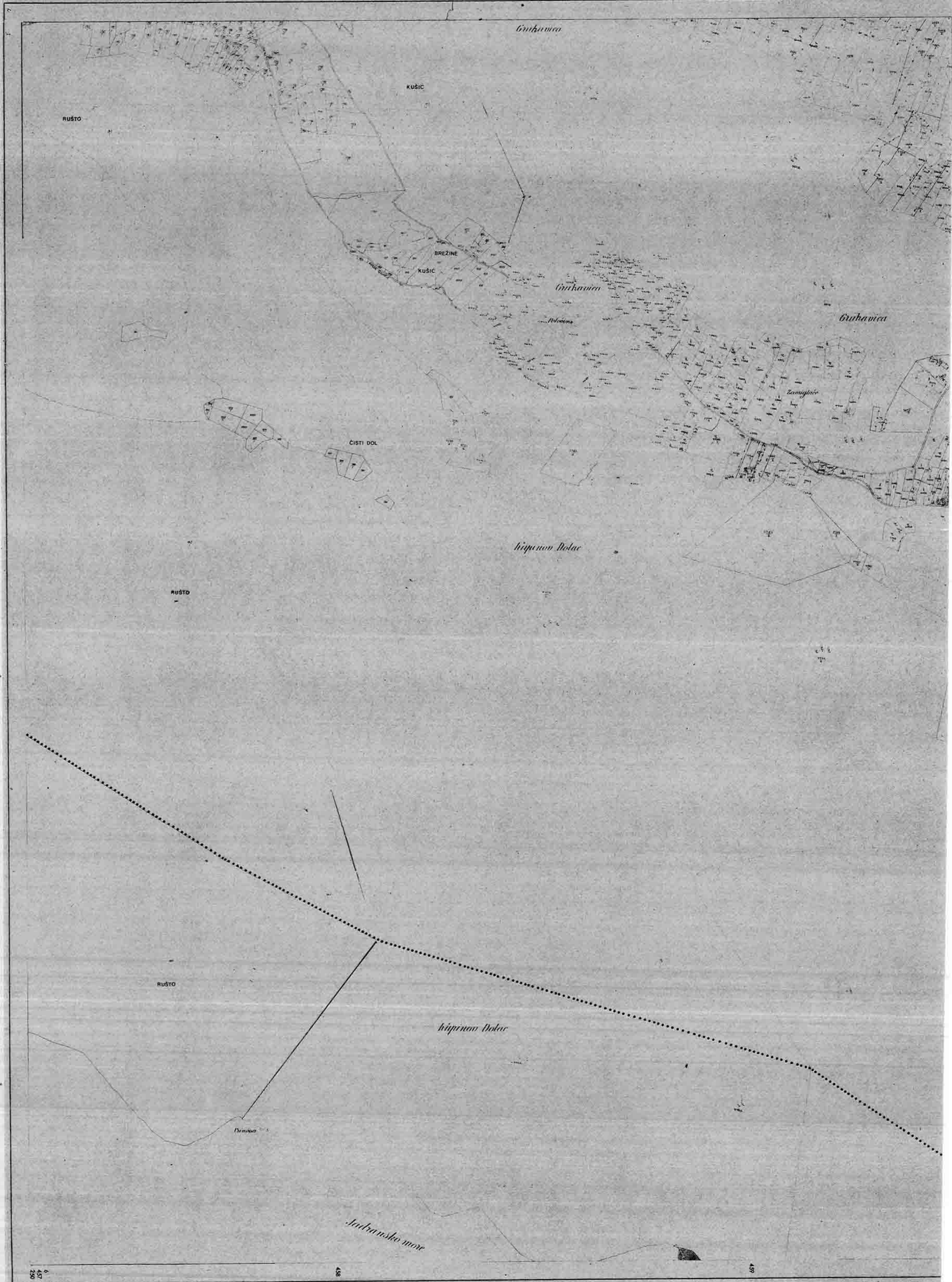
Izdao: Zavod za izgrađivanje Dubrovnik

KATAstarske Općine






Handwritten signatures and stamps, including a circular official seal.




0
457
250


458

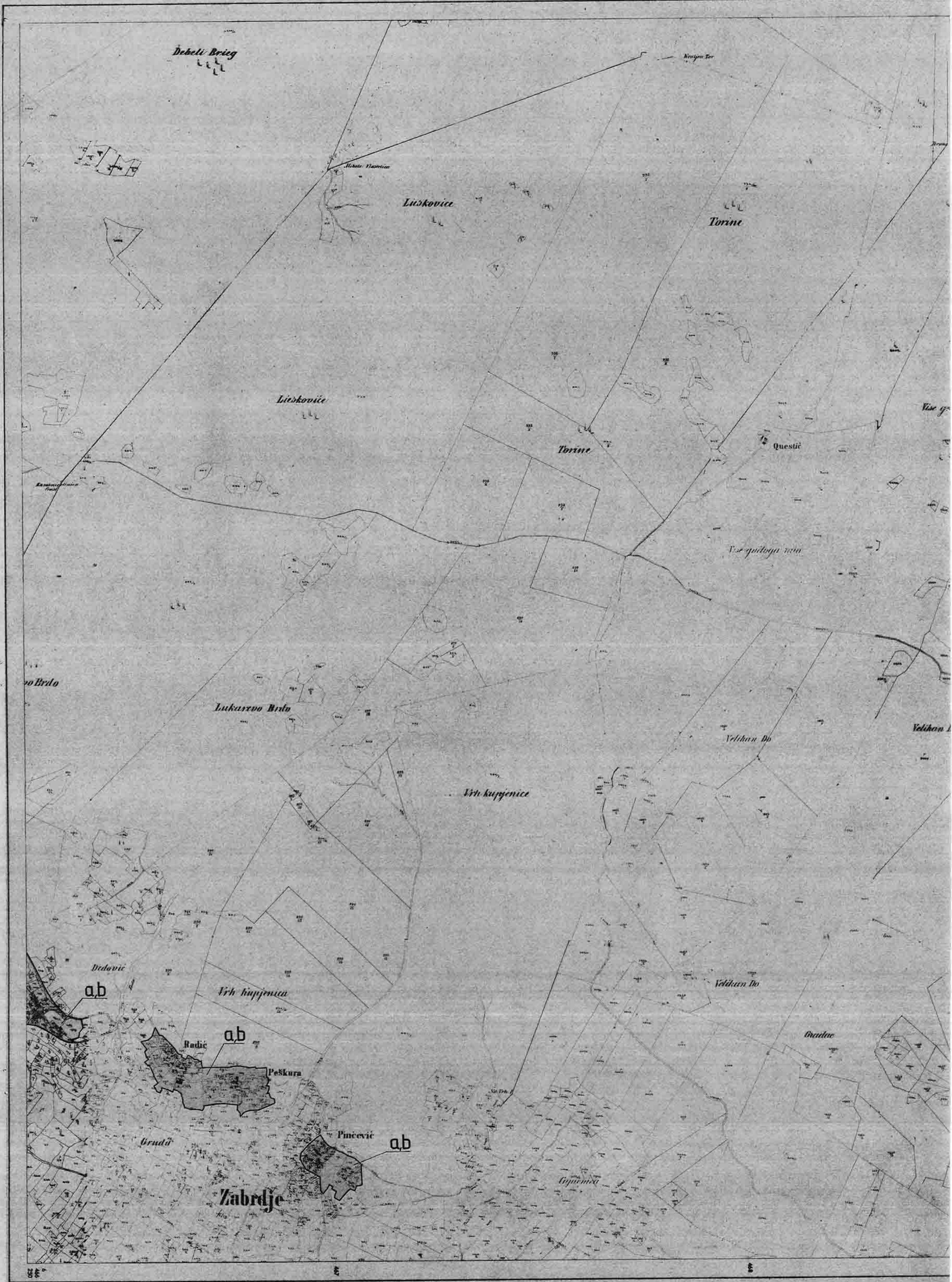
459

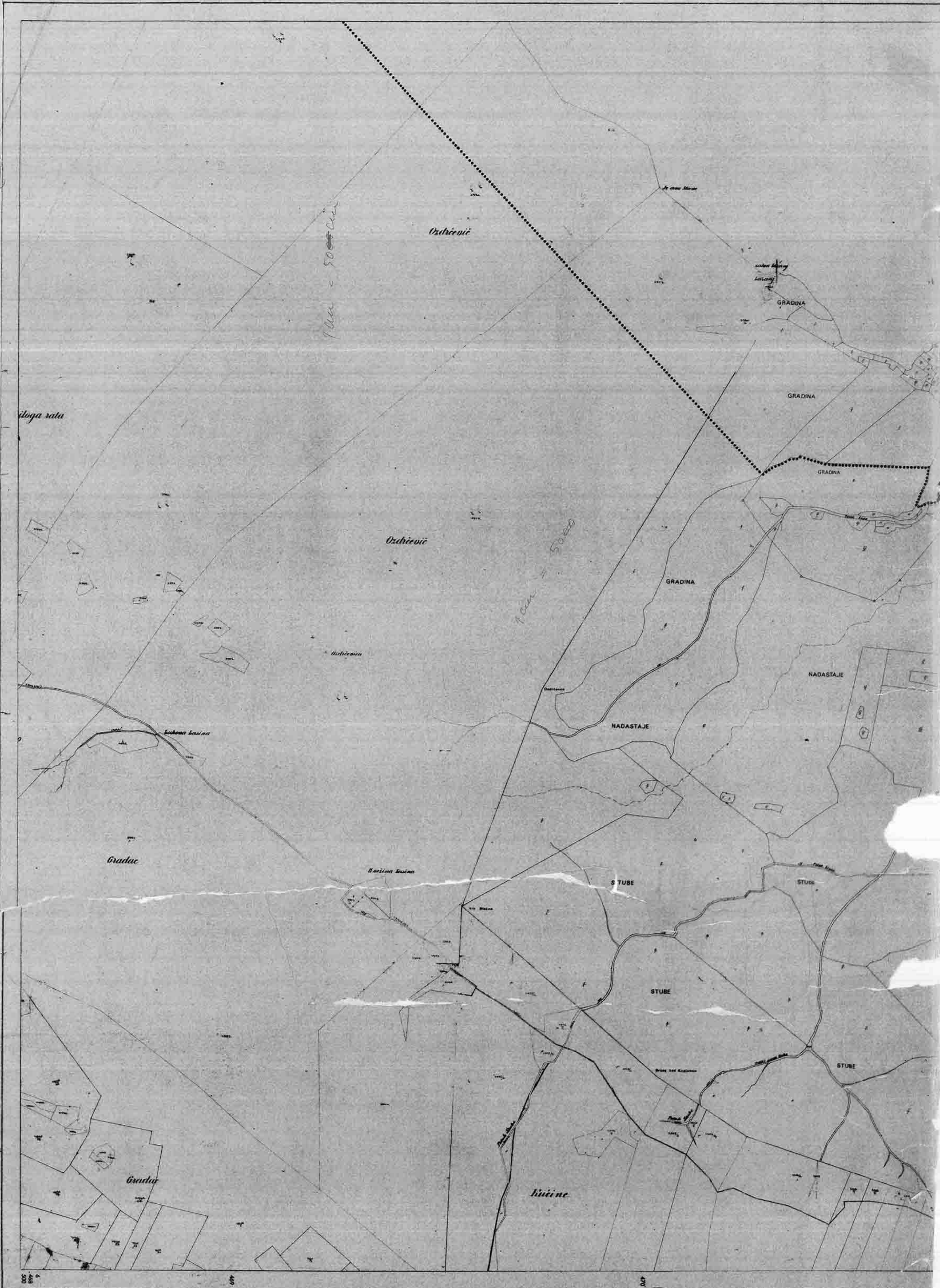












Izradeno smanjenjem planova mjerila 1:2880
 u Zavodu za kartografiju Geodetskog fakulteta
 Sveučilišta u Zagrebu 1982.

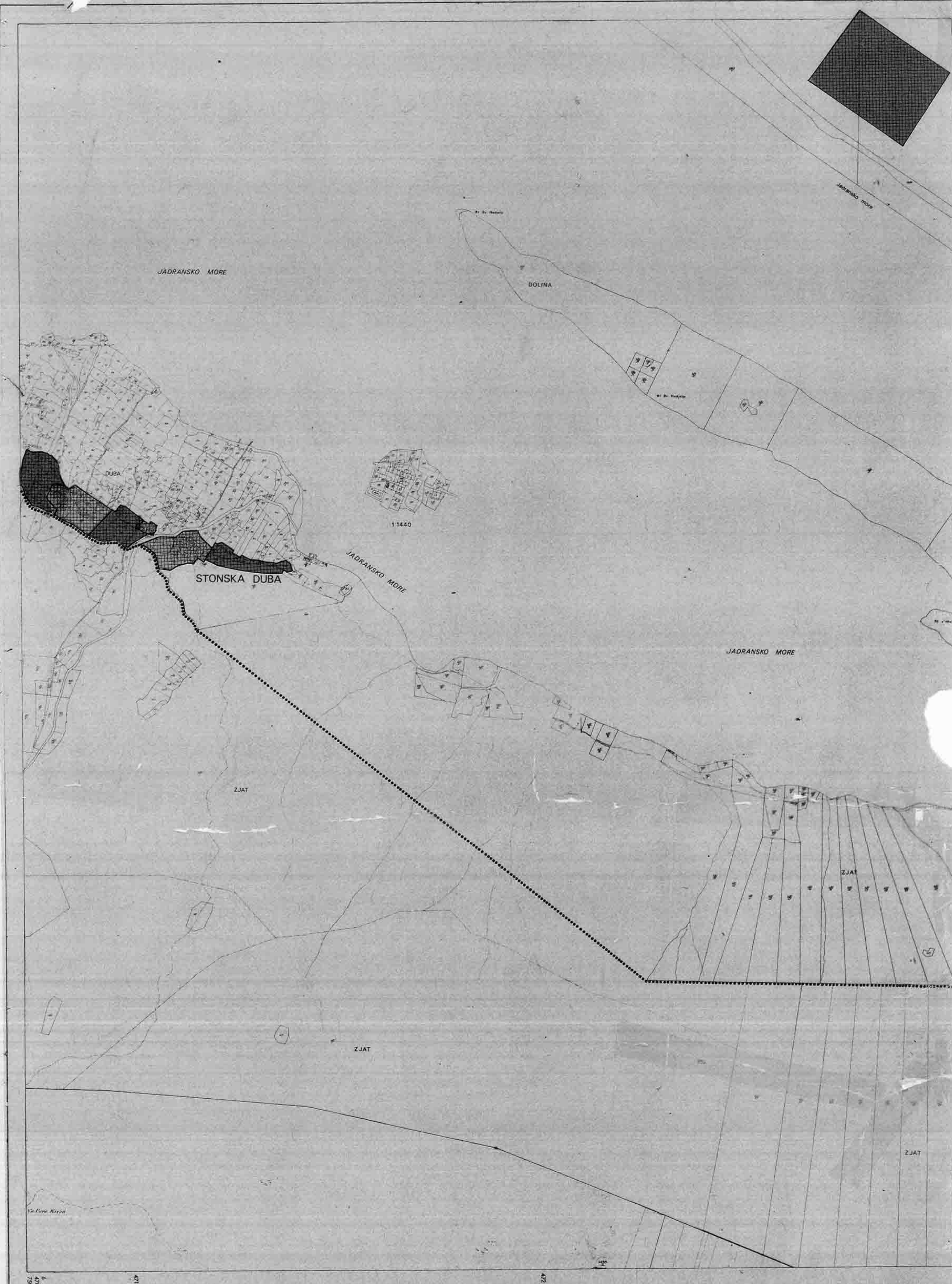


Mjerilo 1:5000



Izdao: Zavod za izgrađivanje Dubro

KATASTRARSKA OPĆINE
 A K. o. Spargovići
 B K. o. Duba Stanska
 C K. o. Boljenovići



Izradeno smanjenjem planova mjerila 1:2880
 u Zavodu za kartografiju Geodetskog fakulteta
 Sveučilišta u Zagrebu 1982.



Mjerilo 1:5000



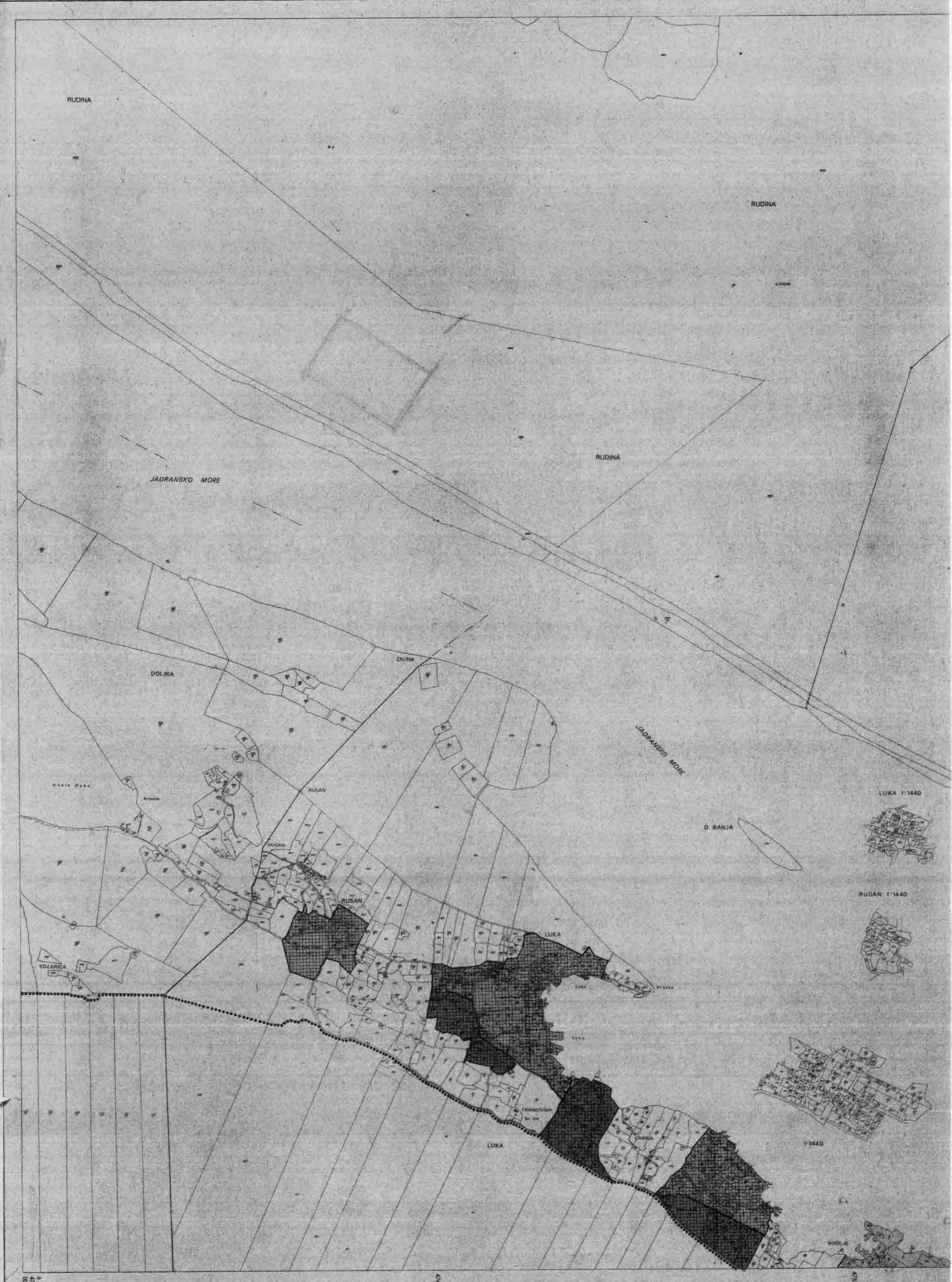
Izdao: Zavod za izgrađivanje Dubrovnika

M.K. Pačić

KATASTARSKE OPĆINE

- A K.o. Duba Stonska
- B K.o. Boljenovići
- C K.o. Čevinići
- D K.o. Topolo



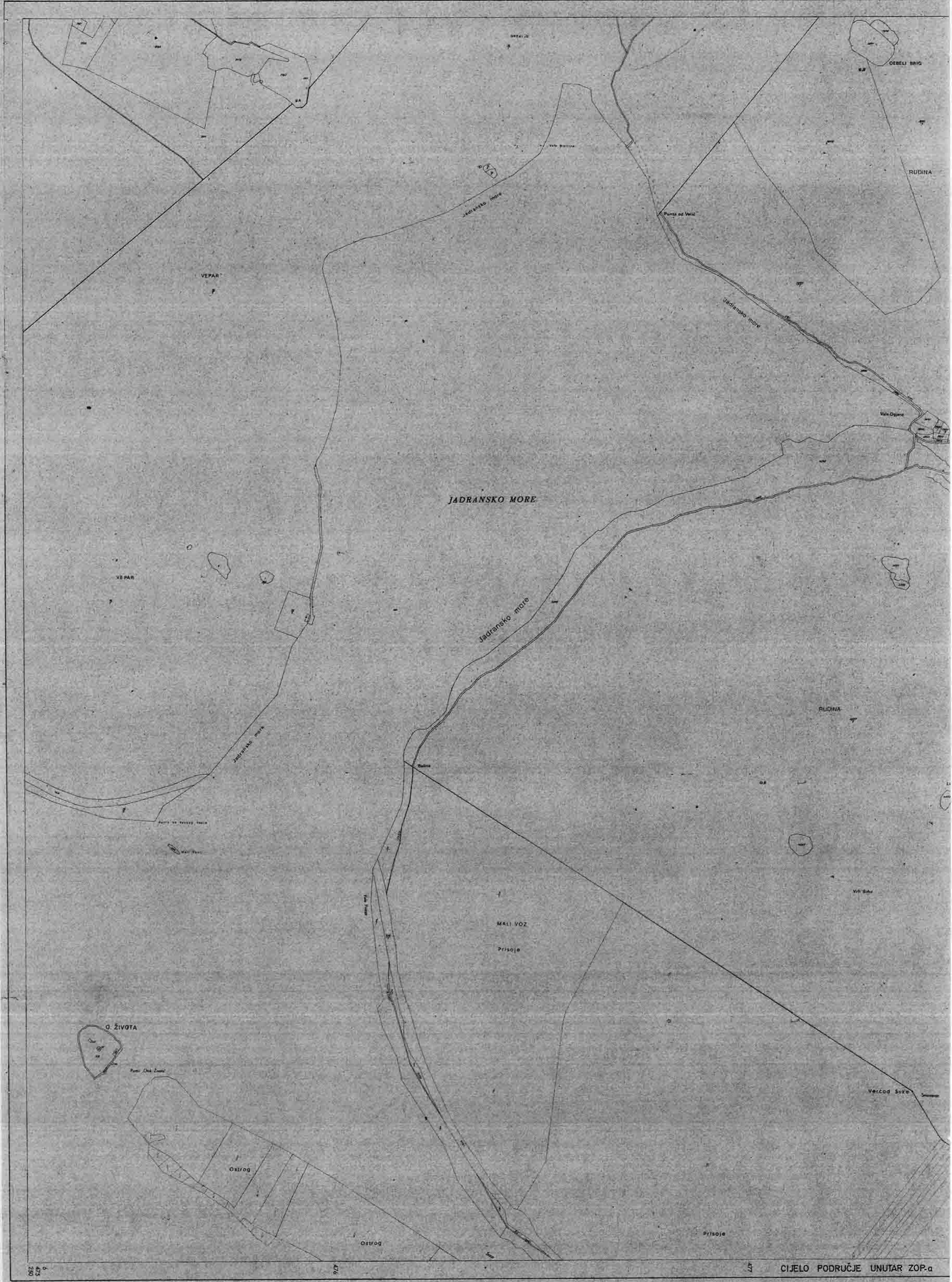


Izradeno smanjenjem planova mjerila 1:2880
u Zavodu za kartografiju Geodetskog fakulteta

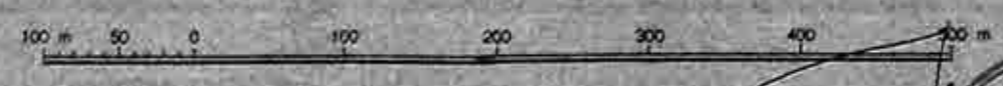



Izdao: Zavod za izgradivanje Dubrovnik





CIJELO PODRUČJE UNUTAR ZOP-a





Čarović

Šuma od Velikog Mora

"Uvala Sapiarica"

Jadransko more

200m

200m


200m


200m


6 451 750

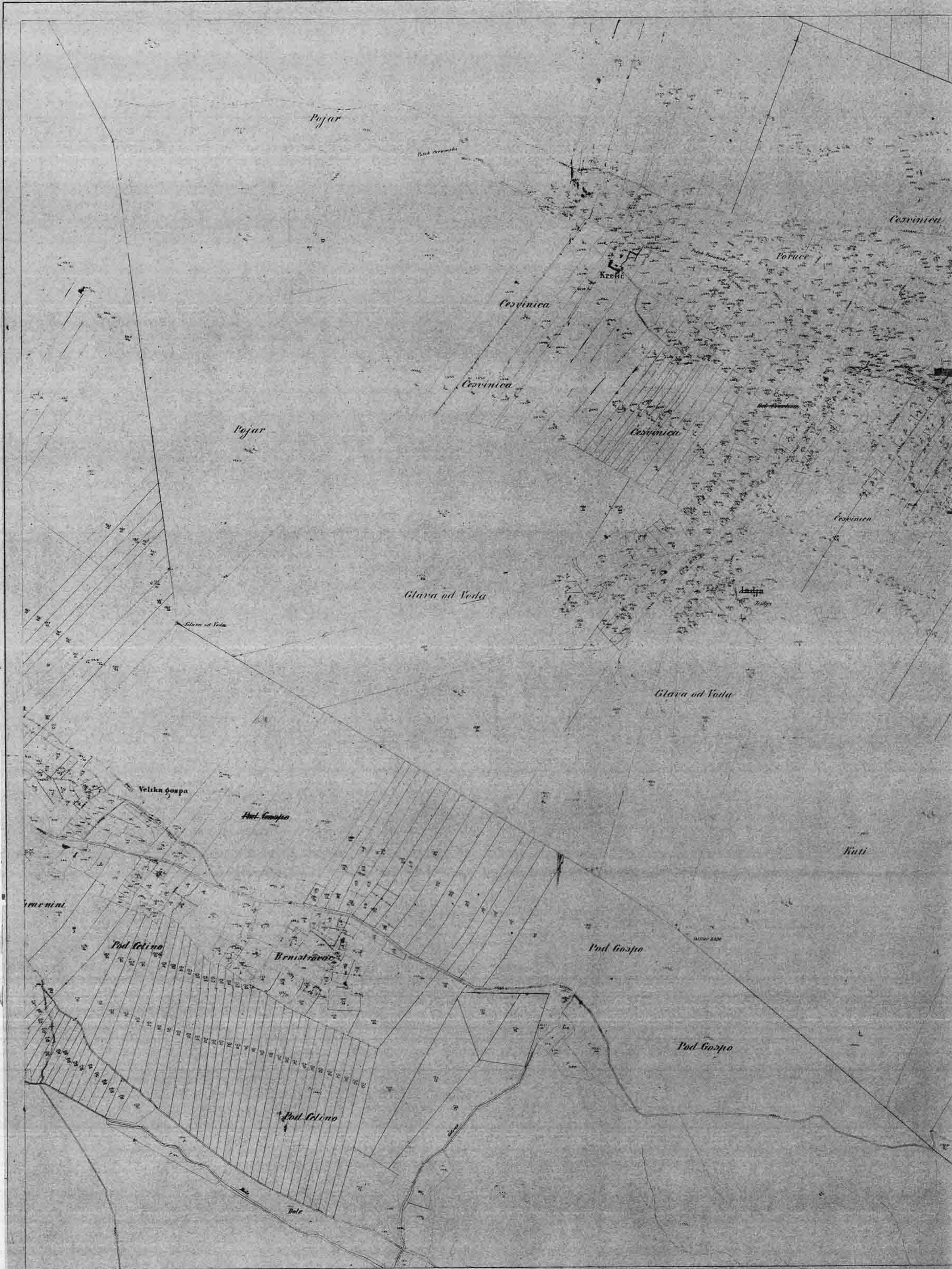
43


433

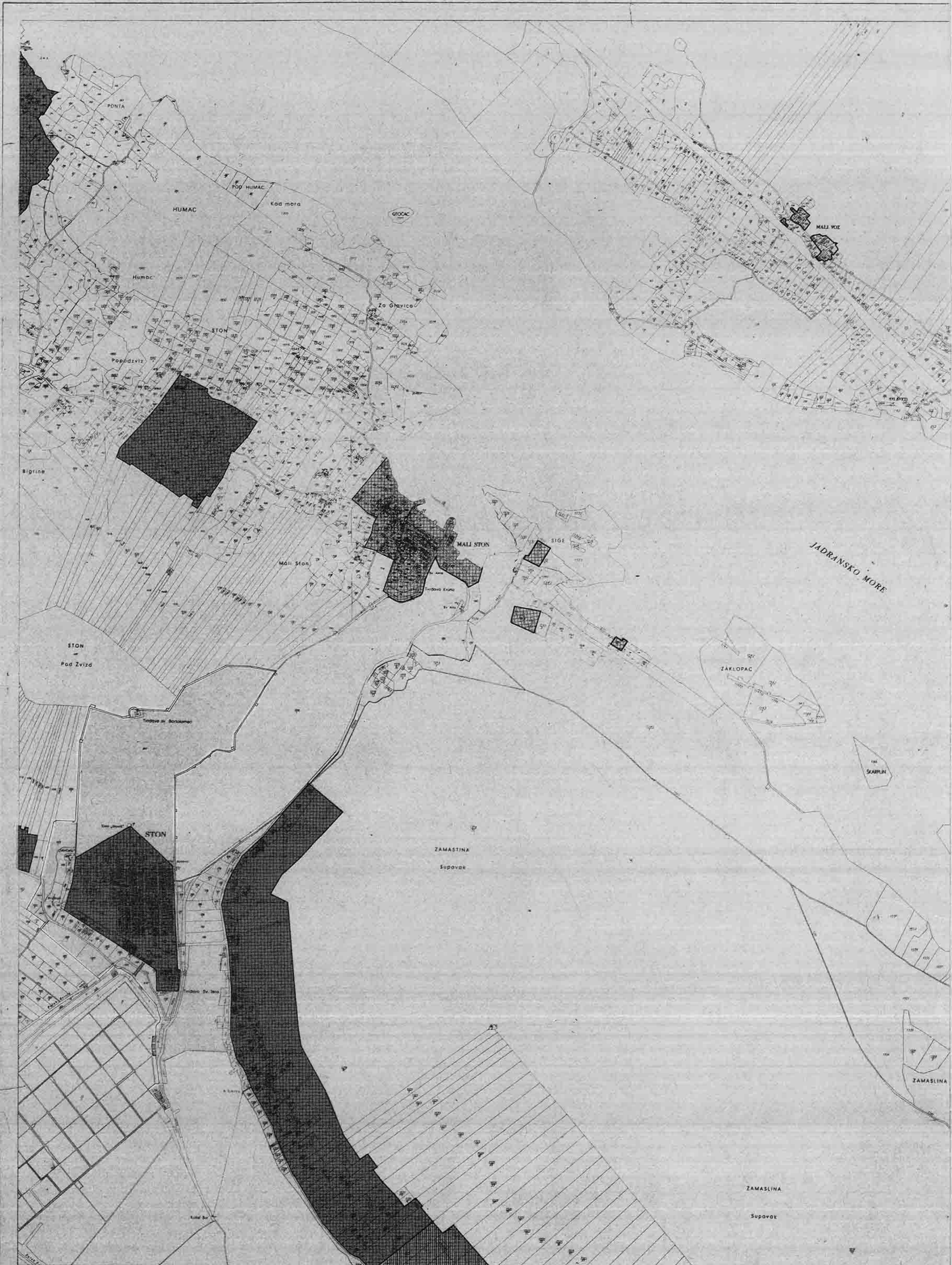













0 20 40 60 80 100 120 140 160 180 200 220 240 260 280 300 320 340 360 380 400

Izrađeno smanjenjem planova mjerila 1 : 2880 u Zavodu za kartografiju Geodetskog fakulteta



CIJELO PODRUČJE UNUTAR ZOP-a

Izdao: Zavod za izgradivanje Dubrovnik



466
250

467

(O MLJET - 6)

468

Izrađeno smanjenjem planova mjerila 1 : 2880
 u Zavodu za kartografiju Geodetskog fakulteta
 Sveučilišta u Zagrebu 1982.



Mjerilo 1:5000



Izdao: Zavod za izgrađivanje Dubrovnik

MLL
Šušter

KATASTARSKE OPĆINE
 A. K. o. Boljenovići



Mrkovce

Velje Mrstovice

Mrkovec

Velje Mrstovice

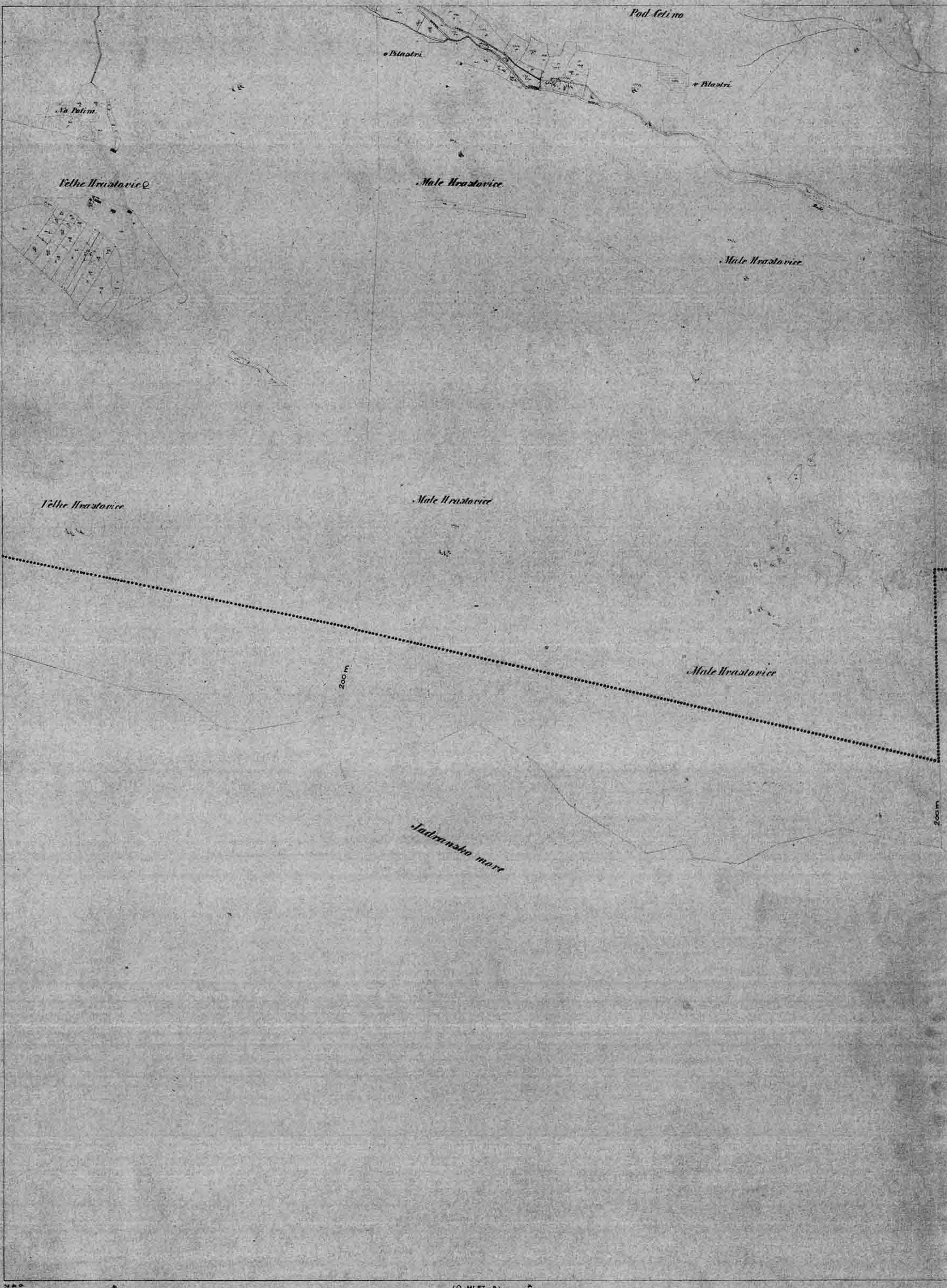
Jadransko more

200 m

200 m

200 m

(O. MJET - 7)



Izradeno smanjenjem planova mjerila 1:2880 u Zavodu za kartografiju Geodetskog fakulteta Sveučilišta u Zagrebu 1982.



Mjerilo 1:5000



Izdao: Zavod za izgrađivanje Dubrovnik

KATASTRASKE OPĆINE

A. K. o. Boljenović

[Handwritten signatures]



Izradeno smanjenjem planova mjerila 1:2880
 u Zavodu za kartografiju Geodetskog fakulteta
 Sveučilišta u Zagrebu 1982.



Mjerilo 1:5000



Izdao: Zavod za izgradivanje Dubrovnik

KATASTARSKE OPĆINE
 A K.o. Boljenovići
 B K.o. Ston
 C K.o. Cavinići





Izrađeno smanjenjem planova mjerila 1:2880
 u Zavodu za kartografiju Geodetskog fakulteta
 Sveučilišta u Zagrebu 1982



Mjerilo 1:5000



Izdao: Zavod za izgrađivanje Dubrovnik

KATASTARSKE OPĆINE
 A K.o. Broce
 B K.o. Ston
 C K.o. Zaton Dolj

