




OBUHVAT CILJANIH IZMJENA I DOPUNA



PODRUČJA PRIMJENE PLANSKIH MJERA ZAŠTITE

PROSTORNI PLAN PODRUČJA POSEBNIH OBILJEŽJA - LOKRUM



OBUHVAT OBVEZNE IZRADE URBANISTIČKOG PLANA UREĐENJA



OBUHVAT OBAVEZNE IZRADE DETALJNOG PLANA UREĐENJA

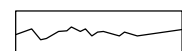
GRANICE




GUP-a



NASELJA



OBALA U PRIRODNOM OBLIKU



Rujan 2012.

Županija: DUBROVAČKO - NERETVANSKA	
Grad: DUBROVNIK	
CILJANE IZMJENE I DOPUNE GENERALNOG URBANISTIČKOG PLANA GRADA DUBROVNIKA	
Naziv prostornog plana:	
PODRUČJA PRIMJENE POSEBNIH MJERA, UREĐENJA I ZAŠTITE PODRUČJA I DIJELOVI PRIMJENE PLANSKIH MJERA ZAŠTITE	
Broj kartografskog prikaza: 4.6.	Mjerilo kartografskog prikaza: 1:10000
Odluka o izradi Ciljanih izmjena i dopuna GUP-a Dubrovnika: Odluka Gradskog vijeća o donošenju plana: "Službeni glasnik Grada Dubrovnika" Broj 2/12 "Službeni glasnik Grada Dubrovnika" Broj 8/12	
Javna rasprava održana: 11.06.2012. - 18.06.2012.	Javno izlaganje održano: 14.06.2012.
Pečat tijela odgovornog za provođenje javne rasprave:	Odgovorna osoba za provođenje javne rasprave: Jelena Lončarić dipl.iur.
Pravna osoba / tijelo koje je izradilo plan: URBANISTIČKI ZAVOD GRADA ZAGREBA d.o.o. ZAGREB, Braće Domany 4	
Pečat pravne osobe / tijela koje je izradilo plan:	Odgovorna osoba: Luka Šulentić mag.ing.arch.
Odgovorni voditelj: 1. Zoran Hebar dipl. ing. arh.	
Stručni tim u izradi plana: 1. Zoran Hebar dipl. ing. arh. 2. Daliborka Pavlović aps. arh. 3. Miroslav Šreng grad.teh. 4. Vedrana Jurković bacc.arh. 5. Ivan Kapović mag.ing.arch.	
Pečat Gradskog vijeća Grada Dubrovnika:	Predsjednica Gradskog vijeća Grada Dubrovnika: Olga Muratti
Istovjetnost ovog prostornog plana s izvornikom ovjerava:	Pečat nadležnog tijela: