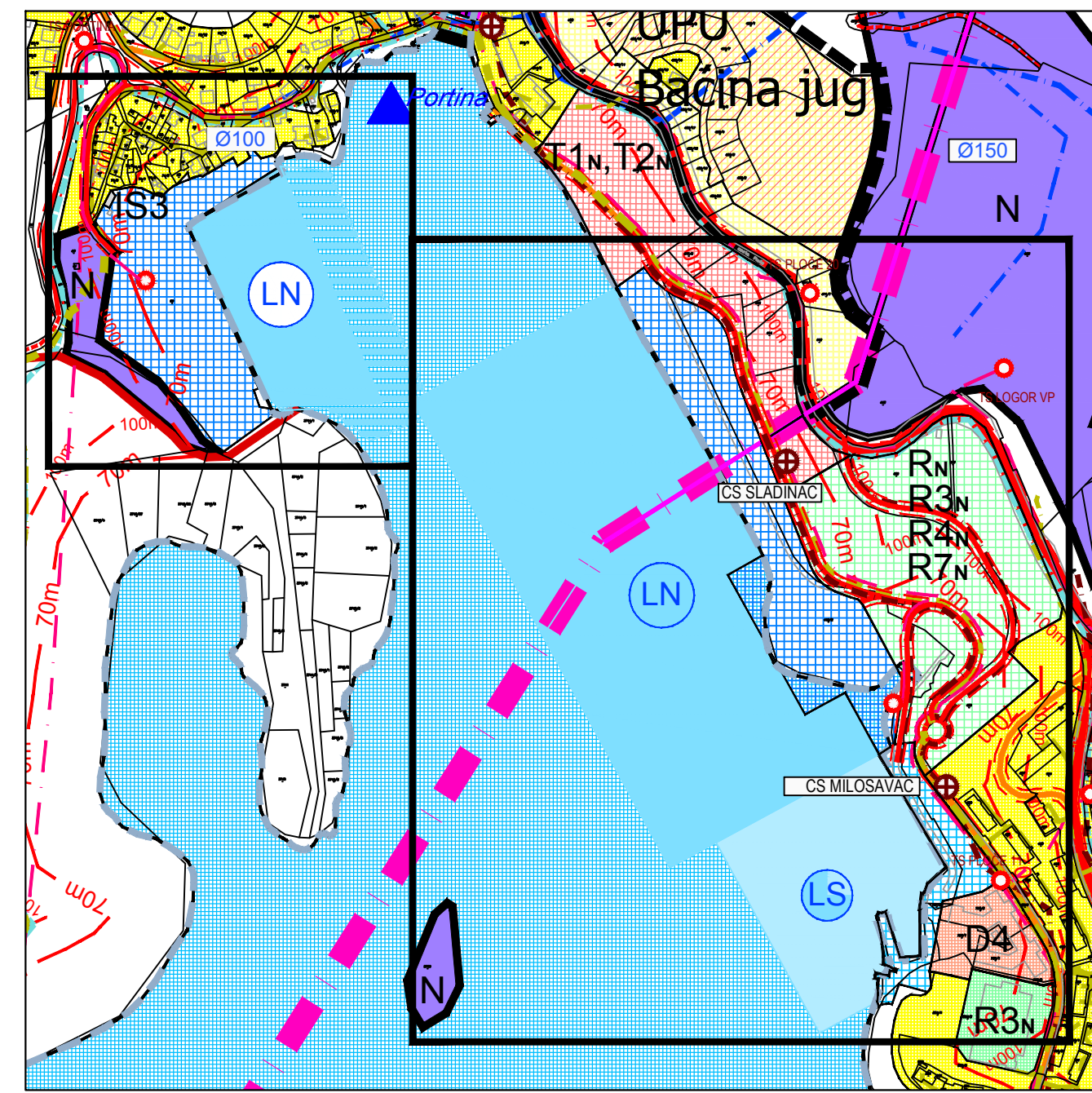
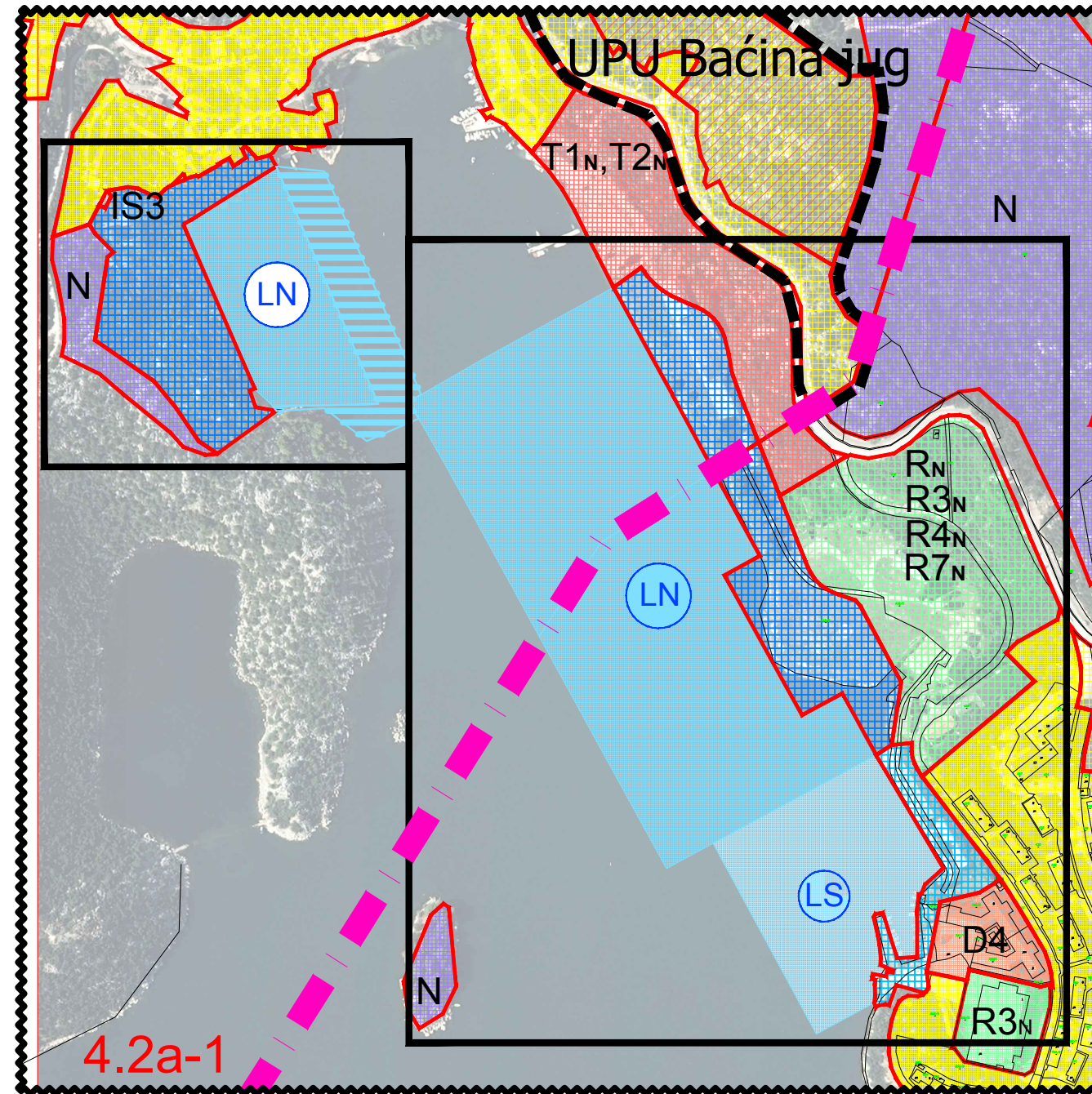


# DETALJI UKLOPA GRAĐEVINSKOG PODRUČJA U DOF



## PLOČE

TUMAČ PLANSKOG ZNAKOVLJA

- PREDMET IZMJENA I DOPUNA
- GRANICE**
- OBUHVAAT OBVEZNE IZRADE PROSTORNOG PLANA UREĐENJA
- UPU Stražbenica
- UPU industrijsko poslovne zone Vranjak 2
- UPU industrijsko poslovne zone Vranjak 3
- UPU Luka Ploče
- GRANICA NASELJA
- GRANICA PPUG-a
- OBALNA LINIJA
- GRANICA INUNDACIJSKOG POJASA

### PROSTOR OGRANIČENJA ZOP-a

- 1000m OD OBALNE CRTE
- 100m OD OBALNE CRTE
- 70m OD OBALNE CRTE
- 300m OD OBALNE CRTE

### RAZVOJ I UREĐENJE PROSTORA / POVRŠINA NASELJA GRAĐEVINSKA PODRUČJA IZGRAĐENO/NEIZGRAĐENO

- MJEŠOVITA NAMJENA
- MJEŠOVITA NAMJENA NEIZGRAĐENO NEUREĐENO
- UGOSTITELJSKO TURISTIČKA NAMJENA hotel - T1<sub>N</sub>, turističko naselje - T2<sub>x</sub>
- GOSPODARSKA NAMJENA poslovna - K<sub>x</sub>
- JAVNA I DRUŠTVENA NAMJENA upravna D1, školska D4, vjerska D7, predškolska D8, dom kulture D9, vatrogasni dom D10, policija D11
- SPORTSKO-REKREACIJSKA NAMJENA sportska dvorana R3<sub>x</sub>, sportsko igralište R4<sub>w</sub>, nogometno igralište R4<sub>x</sub>, sport i rekreacija R<sub>x</sub>
- LUKA NAUČIKOG TURIZMA DRŽAVNOG ZNAČAJA - LN - kopneni obuhvat
- LUKA NAUČIKOG TURIZMA DRŽAVNOG ZNAČAJA - LN - morski obuhvat
- ŠPORTSKA LUKA - LS kopneni obuhvat
- ŠPORTSKA LUKA - LS morski obuhvat

### RAZVOJ I UREĐENJE PROSTORA / POVRŠINA IZVAN NASELJA GRAĐEVINSKA PODRUČJA IZGRAĐENO/NEIZGRAĐENO

- NEUREĐENI DIO GRAĐEVINSKOG PODRUČJA
- GOSPODARSKA NAMJENA proizvodna pretežito industrijska -I1
- GOSPODARSKA NAMJENA - MJEŠOVITA proizvodno - poslovna IK
- POSEBNA NAMJENA
- POVRŠINE INFRASTRUKTURNIH SUSTAVA trafostanica 110/20(10) - IS1, željeznička pruga - IS2, crpna stanica - IS3
- GROBLJE
- PLAŽA - UREĐENA
- PLAŽA - PRIRODNA

### PROMET

- ZAŠTITNI KORIDOR DALEKOVODA
- ZAŠTITNI KORIDOR ŽELJEZNICE
- ZAŠTITNI KORIDOR PROMETNICA
- ZONA ZABRANJENE IZGRADNJE
- DRŽAVNA CESTA (D)
- ŽUPANIJSKA CESTA (Ž)
- LOKALNA CESTA (L)
- OSTALE CESTE - ASFALTIRANE KOLNE planirane OSTALE CESTE - ASFALTIRANE KOLNE
- OSTALE CESTE - NEASFALTIRANE KOLNO-PJEŠAČKE
- ULICE U NASELJU
- POLJSKI PUTEVI
- BICIKLISTIČKE STAZE
- MORSKA LUKA OSOBITOG MEĐUNARODNO GOSPODARSKOG ZNAČAJA
- MORSKA LUKA LOKALNOG ZNAČAJA
- PRIVEZIŠTE
- PRIVEZIŠTE ZA HIDROAVIONE
- GRANIČNI POMORSKI PRIJELAZ
- ZRAČNA LUKA
- HELIODROM

- DUŽJADRANSKA ŽELJEZNIČKA PRUGA (KORIDOR / TRASA)
- ŽELJEZNIČKA PRUGA ZA MEĐUNARODNI PROMET
- STAJALIŠTE ŽELJEZNICE

### PODRUČJA POSEBNIH UVJETA KORIŠTENJA

- ARHEOLOŠKA PODRUČJA
- HIDROARHEOLOŠKA PODRUČJA
- ARHEOLOŠKI POJEDINAČNI LOKALITET - KOPNENI
- PRAPOVIJESNE GOMILE

### PREDLOŽENO ZA ZAŠTITU

- PARK PRIRODE

### OBRAĐA OTPADNA SKLADIŠTENJE I ODLAGANJE

- PRETOVARNA STANICA
- ODLAGALIŠTE OTPADNA odlaganje viška iskopa - VI
- RECIKLAŽNO DVORIŠTE
- GRAĐEVINA ZA OBRADU OTPADNA građevinski otpad - GO

### PODRUČJA POSEBNIH OGRANIČENJA U KORIŠTENJU

- POPLAVNO PODRUČJE - 100 GODIŠNJA VELIKA VODA

### INFRASTRUKTURNI SUSTAVI ENERGETSKI SUSTAV

- SKLADIŠTE nafte i naftni derivati - ND, ukapljeni naftni plin - UP

### ELEKTROENERGETIKA

- POTENCIJALNE MAKROLOKACIJE ZA SOLARNE ELEKTRANE
- DV ILI KB 110kV
- DV ILI KB 35kV
- DV ILI KB 35kV - UKIDA SE
- DV ILI KB 10 (20) kV
- DV ILI KB 10 (20) kV - UKIDA SE
- TS 110/20 kV
- TS 35 (20) kV - UKIDA SE
- TS 10 (20) kV

### VODNOSUSTAV VODOOPSKRBA

- MAGISTRALNI VODOOPSKRBNI CJEVOVCI
- OSTALI VODOOPSKRBNI CJEVOVODI
- VODOSPREMA

### ODVODNJA OTPADNIH VODA

- GLAVNI ODVODNI KANAL (KOLEKTOR)
- UREĐAJ ZA PROČIŠĆAVANJE
- UREĐAJ ZA PROČIŠĆAVANJE ALTERNATIVNA LOKACIJA
- ISPUST
- CRPNA STANICA

### POSTOJEĆA OBORINSKA KANALIZACIJA

- PLANIRANA OBORINSKA KANALIZACIJA

### UREĐENJE VODOTOKA I VODA REGULACIJSKI ZAŠTITNI SUSTAVI

- ODVODNI TUNEL


### POŠTA I TELEKOMUNIKACIJE

- POŠTA
- JEDINICA POŠTANSKE MREŽE
- JAVNE TELEKOMUNIKACIJE - TELEFONSKA MREŽA
- MJESNA TELEFONSKA CENTRALA

### VODOVI I KANALI

- MAGISTRALNI
- KORISNIČKI I SPOJNI
- JAVNE TELEKOMUNIKACIJE - POKRETNJA MREŽA
- AKTIVNE LOKACIJE (BAZNA RADIJSKA STANICA)

## II. CILJANE IZMJENE I DOPUNE PROSTORNOG PLANA UREĐENJA GRADA PLOČA



Županija:	DUBROVAČKO-NERETVANSKA	Grad:	PLOČE
Naziv prostornog plana:	<b>II. CILJANE IZMJENE I DOPUNE PROSTORNOG PLANA UREĐENJA GRADA PLOČA</b>		
Naziv kartografskog prikaza:	GRAĐEVINSKA PODRUČJA NASELJA - Ploče		
Broj kartografskog prikaza:	4.2a	Mjerilo kartografskog prikaza:	1 : 5 000
Odluka predstavničkog tijela o izradi plana (službeno glasilo):	Odluka Gradskog vijeća Grada Ploča o izradi II. Ciljanih izmjena i dopuna Prostornog plana uređenja Grada Ploča (Službeni glasnik Grada Ploča 10/18.)		
Javna rasprava (datum objave):	11. rujna 2020. godine	Javni uvid održan:	od 24. kolovoza do 22. rujna 2020. godine
Pečat tijela odgovornog za provođenje javne rasprave:	Odgovorna osoba za provođenje javne rasprave:		
	Suzana Dragobratović, dipl.ing.		
	Mjesto i datum izrade plana:		
	Dubrovnik, lipanj 2021.		
Suglasnosti i mišljenja nadležnih organa uprave na plan:	MIŠLJENJE Zavoda za prostorno uređenje Dubrovačko-neretvanske županije (KLASA: 350-02/18-02/07, URBROJ: 2117/1-21/01-20-14) od 02. prosinca 2020. SUGLASNOST Ministarstva prostornog uređenja, graditeljstva i državne imovine, Uprava za prostorno uređenje i dozvole državnog značaja (KLASA:350-02/20-11/39, URBROJ: 531-06-1-1-21-2) od 13. siječnja 2021.		
Pravna osoba / tijelo koje je izradilo plan:	URBANIZAM Dubrovnik d.o.o. Dubrovnik		
Pečat pravne osobe/tijela koje je izradilo plan:	M.P.	Odgovorna osoba:	
		dr.sc. Zrinka Rudež, dipl.ing.arh.	
Odgovorni voditelj izrade plana:	M.P.	dr.sc. Zrinka Rudež, dipl.ing.arh.	
Stručni tim u izradi plana:	Ivan Goluža, dipl. ing. grad. Danka Čibac Nikolac, dipl.ing.kraj.arh. Jurica Knege, mag.geogr. i mag.ing.geod.et.geoinf. Jura Marić, prof. Josip Mikulić, dipl.iur.		
	Bojana Nardi, prof. dr.sc. Zrinka Rudež, dipl.ing.arh. Bajro Sarić, dipl. oec. Marina Stenek, dipl.ing.bio. i univ.spec.tech. Antonio Šakić, arh.teh.		
Pečat predstavničkog tijela:	M.P.	Predsjednik predstavničkog tijela:	
		Aleksandar Ostojić	
Istovjetnost ovog prostornog plana s izvornikom ovjerava:	Pečat nadležnog tijela:		
(ime, prezime i potpis)	M.P.		

