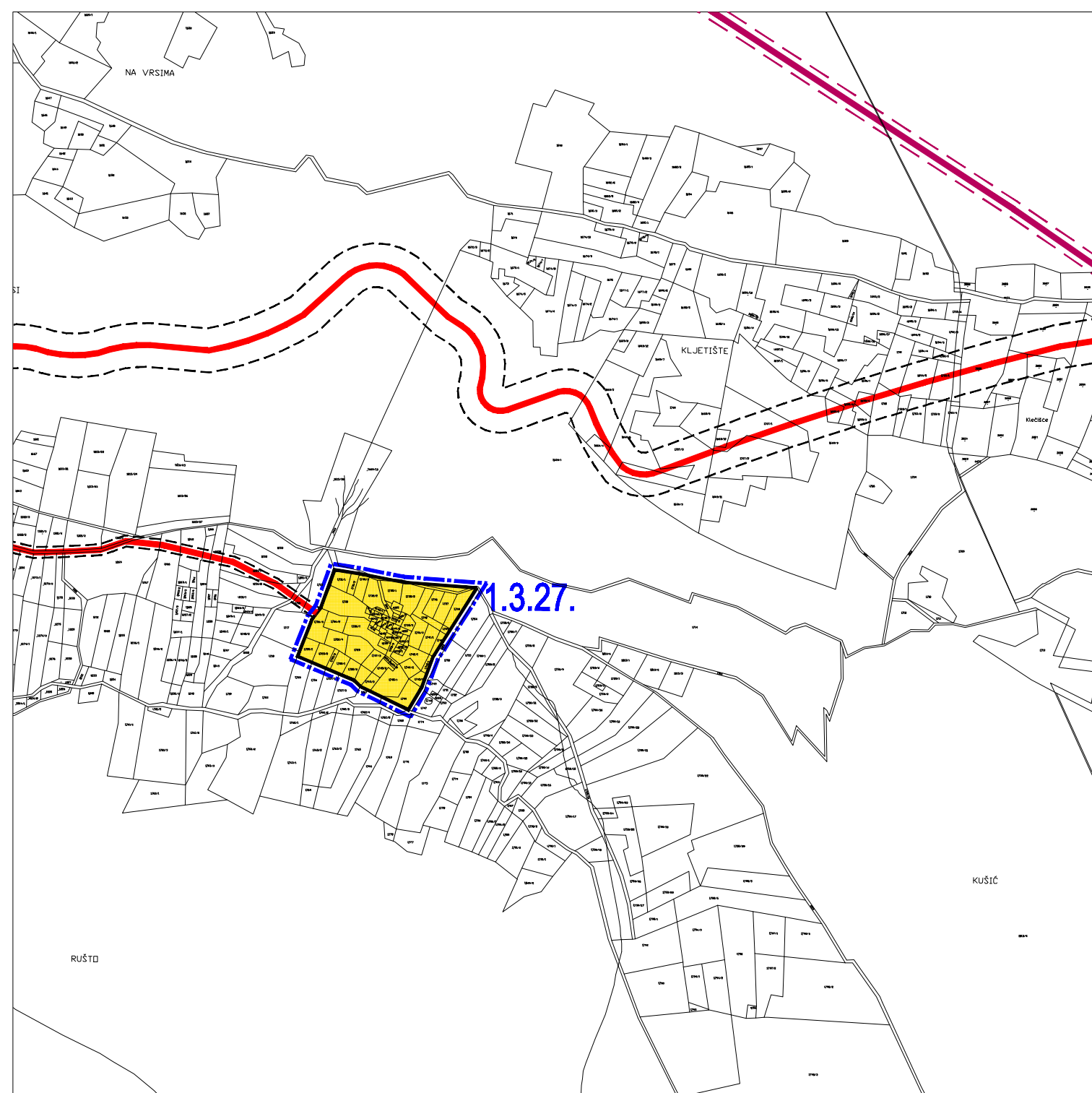
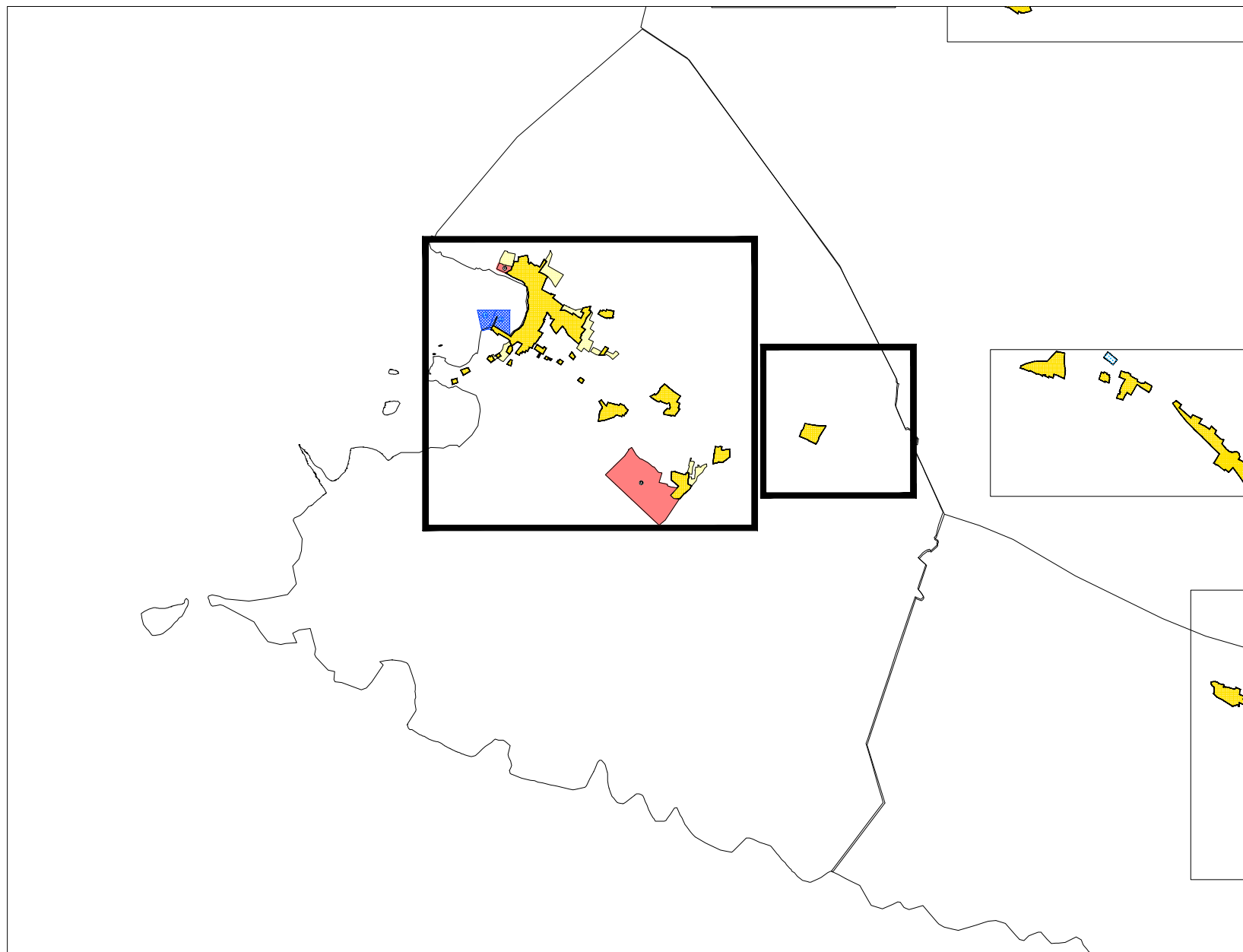


ŽULJANA



PROSTORNI PLAN UREĐENJA OPĆINE STON - IZMJENE I DOPUNE

4. GRAĐEVINSKA PODRUČJA list 4.1.

Prostori za razvoj i uređenje površina naselja

	GRANICA GRAĐEVINSKOG PODRUČJA
	IZGRADENI DIO GRAĐEVINSKOG PODRUČJA
	NEIZGRADENI DIO GRAĐEVINSKOG PODRUČJA
	GOSPODARSKA NAMJENA - UGOSTITELJSKO - TURISTIČKA / NEIZGRADENI DIO / T1 - hoteli
	LUKA NAUČIČKOG TURIZMA/MORSKI DIO/
	LUČKO PODRUČJE LUKE ZA JAVNI PROMET/MORSKI DIO/
	INFRASTRUKTURNI SUSTAVI

Prostori za razvoj i uređenje površina izvan naselja

	GOSPODARSKA NAMJENA - UGOSTITELJSKO - TURISTIČKA / NEIZGRADENI DIO / T2 - turističko naselje
--	--

Infrastrukturni sustavi

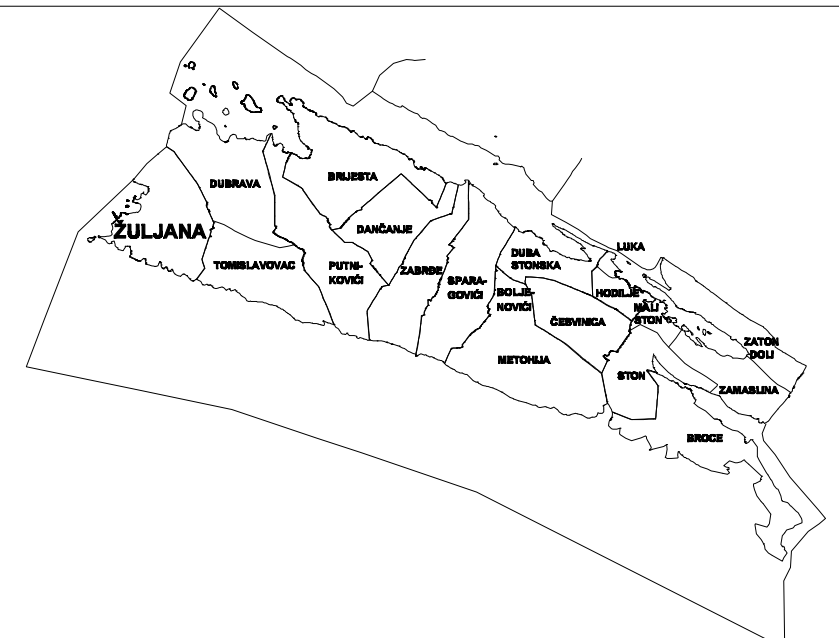
postojeće	planirano	
		GRANICE ZAŠTITNIH KORIDORA INFRASTRUKTURNIH SUSTAVA
		JAVNE (DRŽAVNE, ŽUPANIJSKE I LOKALNE) I NERAZVRSTANE CESTE
		DALEKOVOD

Predjeli sa ograničenjima u korištenju

	REGISTRIRANI PREDJELI ZAŠTITE PRIRODNIH I KRAJOBRAZNIH VRIJEDNOSTI*
	EVIDENTIRANI PREDJELI ZA ZAŠTITU KRAJOBRAZNIH VRIJEDNOSTI
	PREDJELI ZAŠTITE KULTURNO-POVIJESNIH VRIJEDNOSTI**
	OBUHVA TI OBEZNE IZRADE PROSTORNIH PLANOVA
	POJAS DO 70 m I 100 m OD OBALNE CRTE
	ZAŠTIĆENO OBALNO PODRUČJE (ZOP)

*) ZK - ZNAČAJNI KRAJOBRAZ
 **) 1.3.27. JEJIĆI
 1.3.28. KORTA
 1.3.30. PIRČIĆI
 1.3.31. POZIRINE
 1.3.32. RAČIĆI

M 1:5.000
 0 50 100 200 500 M



OPĆINA STON ŽUPANIJA DUBROVAČKO-NERETVANSKA NAZIV PROSTORNOG PLANA: PROSTORNI PLAN UREĐENJA OPĆINE STON - IZMJENE I DOPUNE

NAZIV KARTOGRAFSKOG PRIKAZA: GRAĐEVINSKA PODRUČJA

BRJ KARTOGRAFSKOG PRIKAZA: 4.1 MJERILO KARTOGRAFSKOG PRIKAZA: 1:5000

ODLUKA PREDSTAVNIČKOG TIJELA O IZRADI PLANA: "Sl. gl. Dubrovačko-neretvanske županije 5/13, 1/14" ODLUKA PREDSTAVNIČKOG TIJELA O DONOŠENJU PLANA: "Sl. gl. Dubrovačko-neretvanske županije 5/15"

JAVNA RASPRAVA (datum objave): 17.09.2014. JAVNI UVID ODRŽAN: 29.09.2014. - 13.10.2014.

PONOVA JAVNA RASPRAVA (datum objave): 01.12.2014. PONOVI JAVNI UVID ODRŽAN: 08.12.2014. - 15.12.2014.

PEČAT TIJELA ODGOVORNOG ZA PROVOĐENJE JAVNE RASPRAVE: ODGOVORNA OSOBA ZA PROVOĐENJE JAVNE RASPRAVE:

Vedran Antunica, općinski načelnik

SUGLASNOST NA PLAN PREMA ČLANKU 97. ZAKONA O PROSTORNOM UREĐENJU I GRADNJI: broj mišljenja - klasa:350-02/14-02/08, ur.broj:2117/1-21/1-15-13, od 29.04.2015. broj suglasnosti - klasa:350-02/15-11/28, ur.broj:531-05-15-5, od 28.05.2015.

PRAVNA OSOBA KOJA JE IZRADILA PLAN: GISplan, doo

PEČAT PRAVNE OSOBE KOJA JE IZRADILA PLAN: ODGOVORNA OSOBA: Ines Berlengi, dia

VODITELJ IZRADE PLANA: Janja Novaković, dia

STRUČNI TIM U IZRADI PLANA: Stipe Baučić, dipl.ing.geod. Ines Berlengi, dipl.ing.arh. Janja Novaković, dipl.ing.arh. Dijana Vrdoljak, dipl.ing.geod. Mirac: Tatjana Stazić, dipl.ing.geod. Sandi Fabjanović, geod.tehn. Bogdan Matijaš, dipl.ing.grad. Goran Miloš, dipl.ing.arh. vježbenik Ivan Žižić, mag.ing.geod. et geoinfo. Niveska Bariš, dipl.ing.geod. Sandi Fabjanović, geod.tehn.

PEČAT PREDSTAVNIČKOG TIJELA: PREDSDJEDNIK PREDSTAVNIČKOG TIJELA: Darko Dražeta, pred. Općinskog vijeća

ISTOVJETNOST OVOG PROSTORNOG PLANA S IZVORNOM OVIJERAVOM: PEČAT NADLEŽNOG TIJELA:

