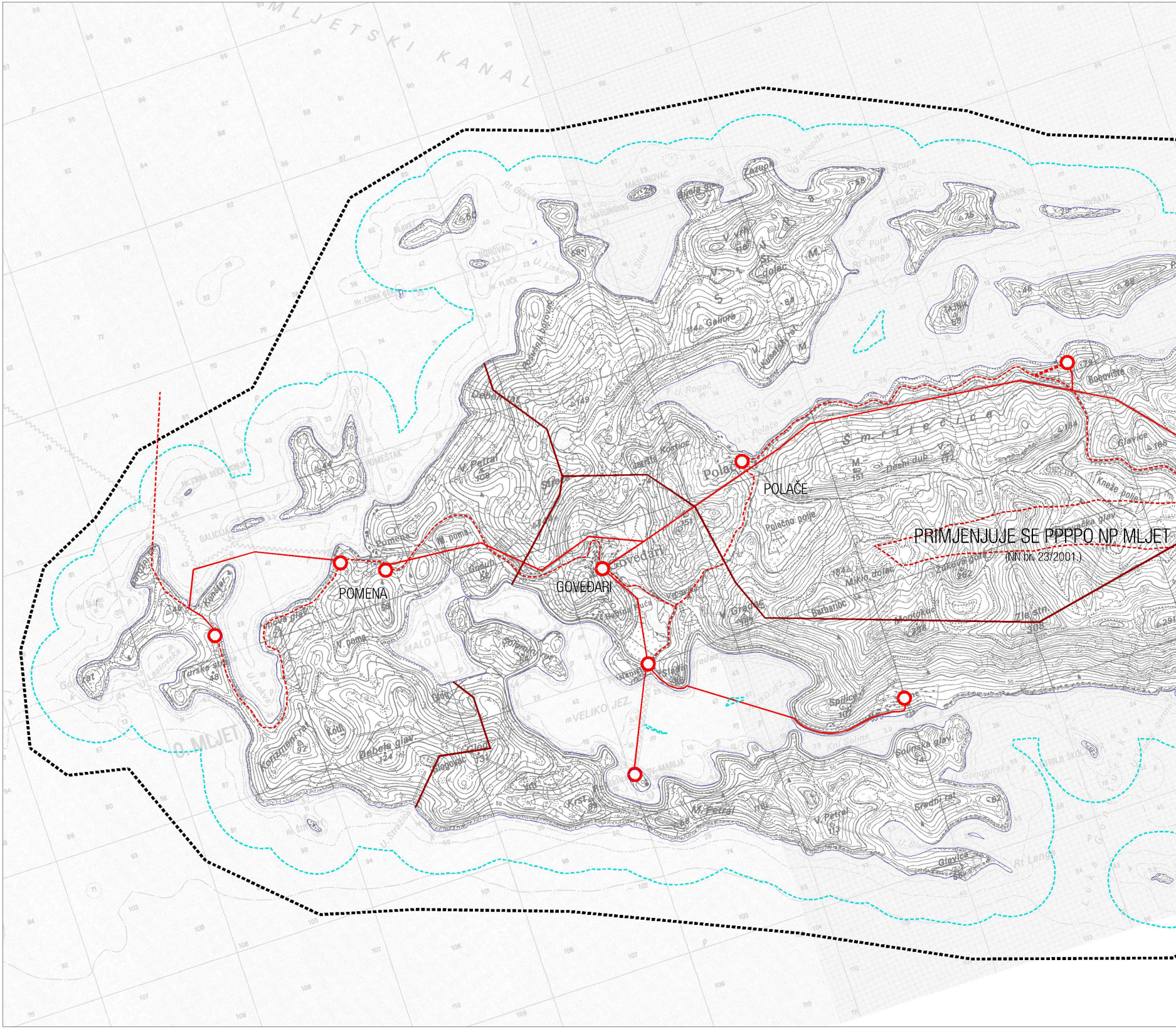

MLJETSKI KANAL
POMENA
GOVEĐARI
POLAČE
PRIMJENJUJE SE PPPPO NP MLJET
(NN br. 23/2001.)
O. MLJET
VELIKO JEZ.
MALO JEZ.
Šmrječica
Polačno polje
Kneže polje
Žukova gora
Montokuc
Zle stn
Solinska glav
Srednji rat
Glavica
Rt Lenga
V. Petrač
M. Petrač
Debela glav
Kosmacin

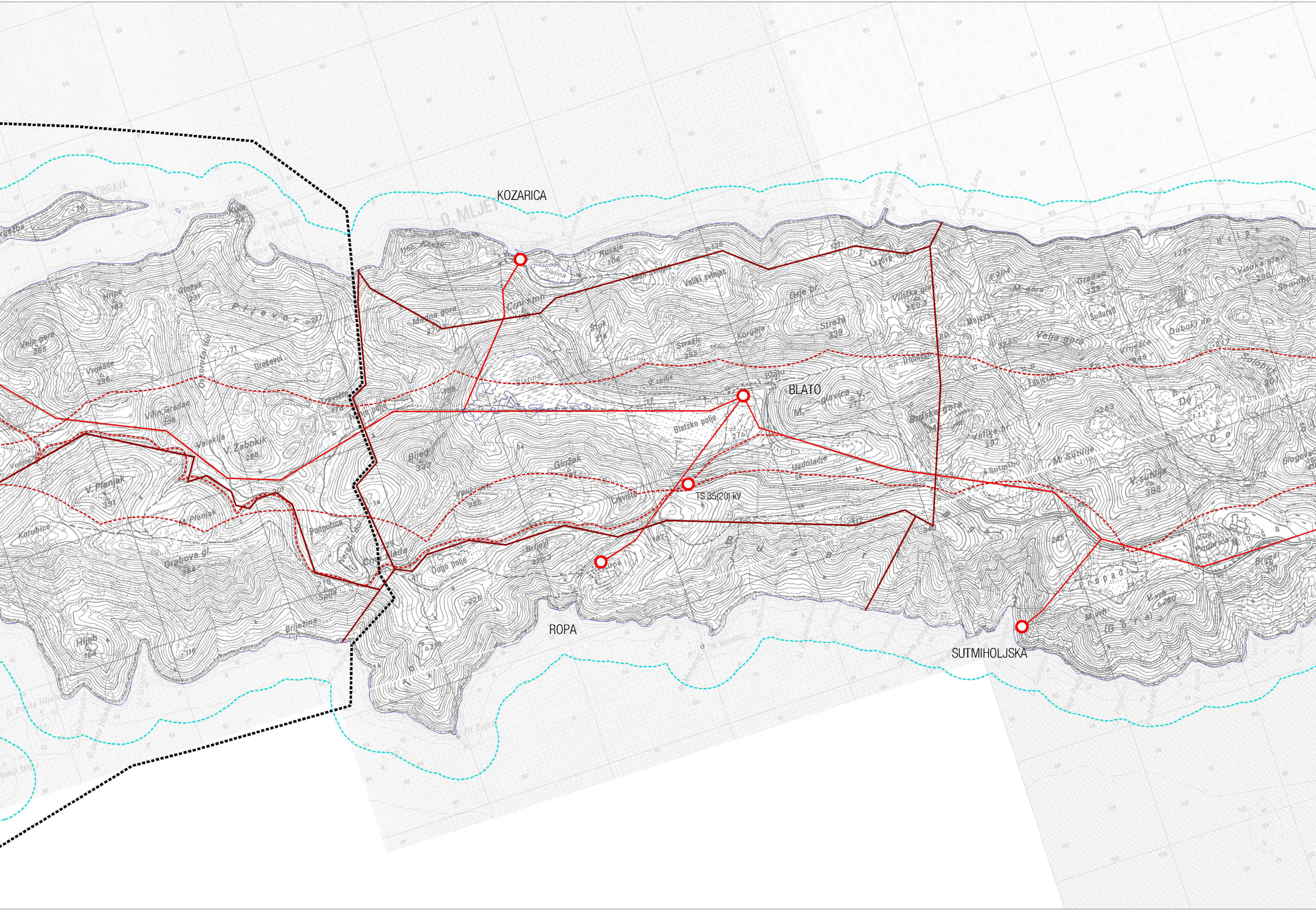
KOZARICA
BLATO
TS 35(20) kV
ROPA
SUTMIHOLJSKA
O. MLJET
KOBRAVA
Knežić
Slatina
Rusaja
Mladna gora
Crni krnji
Veliki svinjac
Orje br.
Straža
339
Stražic
Korubje
Platina
Blatsko polje
M. glavica
Uzdolacje
Glavica
Glošak
Cikvišće
Brijezi
Dugo polje
Ropa
Vilin Gradac
V. Žabokik
V. Planjak
391
M. Planjak
Grabova gl.
Hljeb
Brijezina
Spila
Korubice
Veja gora
Vriješće
Glošak
Vilijka glava
M. gora
Gradac
Velja gora
Dubaki do
Solobur
Veliki br.
M. Sutilija
V. Sutilija
388
Podgorica
Propad
V. vrh
Visoka glava
Glogovac

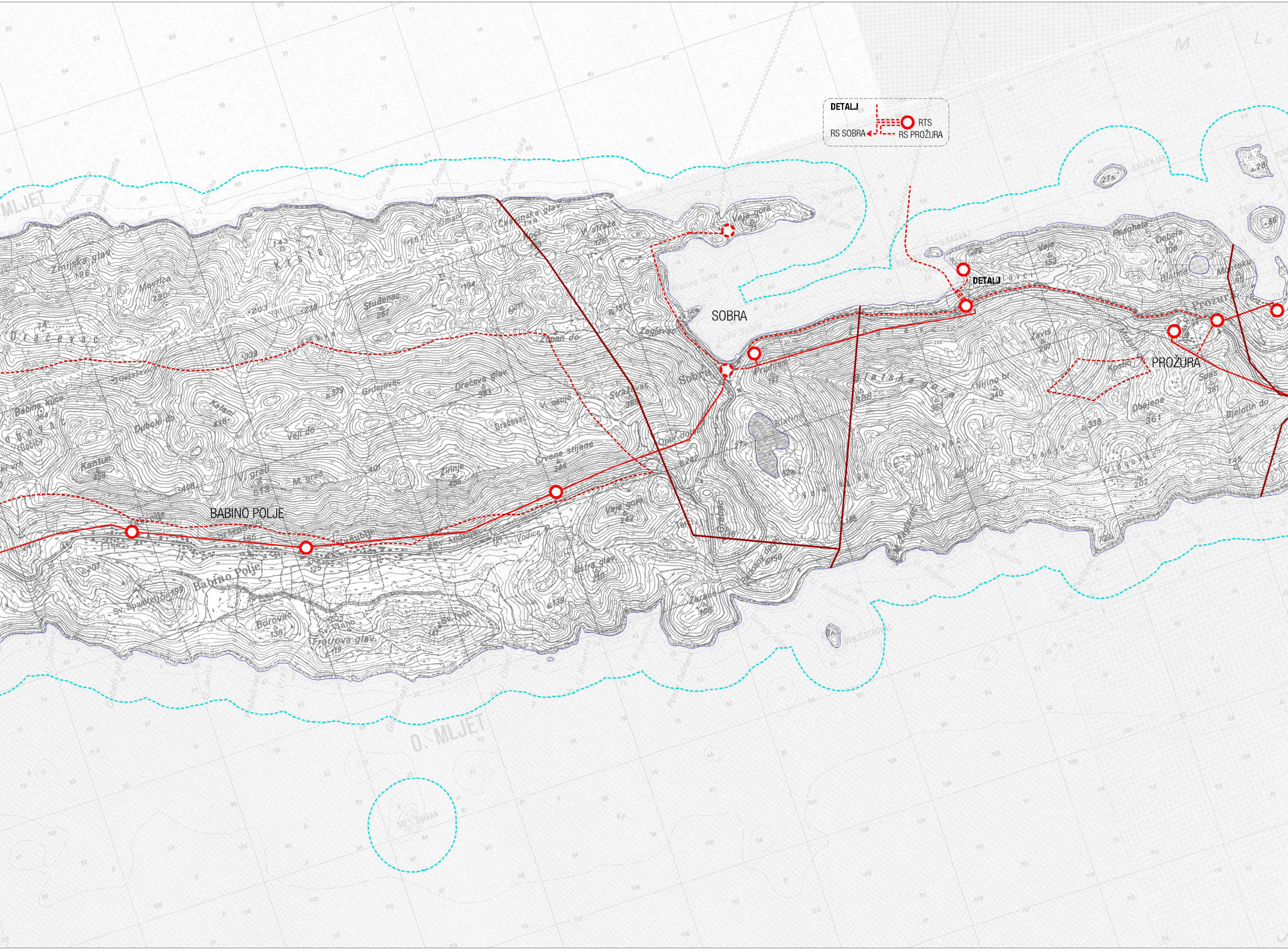
DETALJ
RTS
RS SOBRA
RS PROŽURA
DETALJ
SOBRA
PROŽURA
BABINO POLJE
O. MLJET
MLJET
Sobra
Babino Polje
Prožura
Dračevac
Krstac
Veja gora
Blatina
Luka Sobra
Zaglavac
Studenac
Mavrica
Zmijska glav
Kantun
Vrh grad
M. grad
Zirinje
Crvene stijene
Dračeva glav.
Grdejevac
Kalani
Duboki do
Vaji do
Stražnjevac
Zupan do
Ostra glav.
Borovac
Sv. Spasitelj
Sv. Vlaho
Fratrova glav
Sv. Ivan
Zarace
Obajena
Spas
Bjelotin do
Kostio
Zavis
Ilijina br.
Resphela
Debela
Blatina
Ogiran
M
L

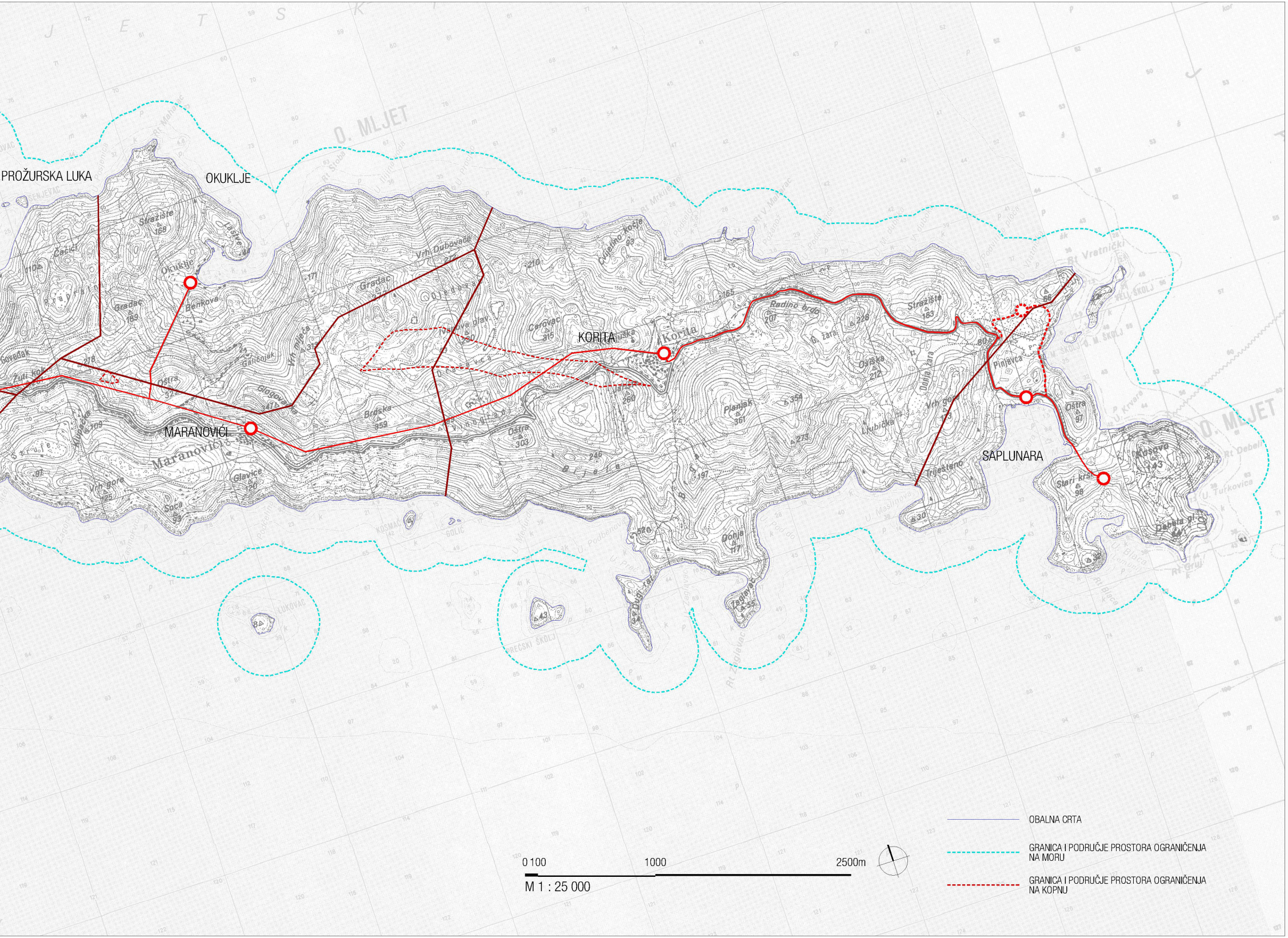
PROŽURSKA LUKA
OKUKLJE
O. MLJET
KORITA
MARANOVIĆI
SAPLUNARA
O. MLJET
0 100
1000
2500m
M 1 : 25 000
OBALNA CRTA
GRANICA I PODRUČJE PROSTORA OGRANIČENJA NA MORU
GRANICA I PODRUČJE PROSTORA OGRANIČENJA NA KOPNU

IZMJENE I DOPUNE PROSTORNOG PLANA UREĐENJA OPĆINE MLJET (2015.)

2c: INFRASTRUKTURNI SUSTAVI: ELEKTROENERGETIKA

	Teritorijalne i statističke granice
▪▪▪▪▪▪▪▪▪▪▪▪▪▪▪	GRANICA OBUHVATA PPPPO NP MLJET
━━━━	GRANICA NASELJA

		Elektroprijenosni uređaji
━━	┅┅┅	DALEKOVOD 110kV
——	╌╌╌	DALEKOVOD 110kV

		Transform. i rasklopna postrojenja
○	◌	TS 10kV
	◌	TS 35(20) kV

Županija: DUBROVAČKO-NERETVANSKA
Općina: MLJET
Naziv prostornog plana: IZMJENE I DOPUNE PROSTORNOG PLANA UREĐENJA OPĆINE MLJET (2015.)
Naziv kartografskog prikaza: INFRASTRUKTURNI SUSTAVI: ELEKTROENERGETIKA
Broj kartografskog prikaza: 2c
Mjerila kartografskog prikaza: 1 : 25 000

Pravna osoba / tijelo koje je izradilo plan:
Sveučilište u Zagrebu, Arhitektonski fakultet
ZAVOD ZA URBANIZAM,PROSTORNO PLANIRANJE I PEJZAŽNU ARHITEKTURU
Zagreb, Kačićeva 26, tel./fax.(01) 4639 284; http://www.arhitekt.hr

Predstojnik Zavoda:
Prof.dr.sc. JESENKO HORVAT
dipl.ing.arh.

Odgovorni voditelj:
Prof.dr.sc. KRUNOSLAV ŠMIT
dipl.ing.arh.

Pečat pravne osobe/tijela koje je izradilo plan:

Pečat odgovornog voditelja:

Koordinator plana: Prof.dr.sc. Oleg Grgurević dipl.ing.arh., dipl.ing.šum.

Stručni tim:
1. Prof.dr.sc. Krunoslav Šmit, dipl.ing.arh.
2. Prof.dr.sc. Oleg Grgurević, dipl.ing.arh., diš.
3. Ivona Jerković, dipl.ing.arh.
4. Hrvoje Vidović, dipl.ing.arh.
5. Slaven Letica, dipl.ing.arh.
6. Deanka Hirjan, dipl.iur.
7. Mr.sc. Ivo Brozović, dipl.ing.prom.

Program mjera za unapređenje stanja u prostoru (službeno glasilo):
Sl. gl. Općine Mljet
br. 07/14

Odluka predstavničkog tijela o donošenju plana (službeno glasilo):
Sl. gl. Općine Mljet
br. 01/16

Javna rasprava - datum objave: 20.2.2015. 20.3.2015. 23.10.2015.
Web stranica Općine Mljet

Javni uvid održan od:2.3.2015. do:16. 3.2015.
od:30.3.2015. do:10.4.2015.
od:2.11.2015. do:13.11.2015.

Pečat tijela odgovornog za provođenje javne rasprave:

Osoba odgovorna za provođenje javne rasprave:
Dragec Levak, dipl.iur.

Suglasnost na plan prema članku 108. Zakona o prostornom uređenju ("Narodne novine", br. 153/13),

broj suglasnosti: klasa: 350-02/15-11/39 urbroj: 531-05-15-6 datum: 8.12.2015.

Predsjednik predstavničkog tijela:
Pero Matana, dipl.ing.

Pečat nadležnog tijela:

Istovjetnost ovog prostornog plana s izvornikom ovjerava:

Pečat nadležnog tijela: