











**TUMAČ ZNAKOVA**

**GRANICE**

-  GRANICA OBUHVATA PLANA
-  LINIJA OBALE I ZAŠTIĆENO OBALNO PODRUČJE KOPNA I MORA (1000 i 300 m)
-  VODENE POVRŠINE - JAVNO VODNO DOBRO

**VODOOPSKRBA**

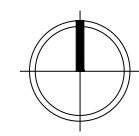
-  VODOSPREMA
-  VODOSPREMA ( PLANIRANA )
-  MAGISTRALNI VODOOPSKRBNI CJEVOVOD
-  MAGISTRALNI VODOOPSKRBNI CJEVOVOD
-  OSTALI VODOOPSKRBNI CJEVOVODI
-  CRPNA STANICA
-  PREDMET IZMJENA I DOPUNA

**CILJANE IZMJENE I DOPUNE  
PROSTORNOG PLANA UREĐENJA GRADA OPUZENA**

LIST BR: 2.4.1. INFRASTRUKTURNI SUSTAVI I MREŽE - VODOOPSKRBA  
**IZVORNIK**



0 250 m 1000 m 2500 m



Županija: DUBROVAČKO - NERETVANSKA	GRAD OPUZEN
Naziv prostornog plana: <b>CILJANE IZMJENE I DOPUNE PROSTORNOG PLANA UREĐENJA GRADA OPUZENA</b>	
Naziv kartografskog prikaza: <b>INFRASTRUKTURNI SUSTAVI I MREŽE - VODOOPSKRBA</b>	
Broj kartografskog prikaza: 2.4.1.	Mjerilo kartografskog prikaza: 1 : 25000
Odluka predstavničkog tijela o izradi plana (službeno glasilo):	Odluka predstavničkog tijela o donošenju plana (službeno glasilo):
Odluka o izradi Ciljanih izmjena i dopuna Prostornog plana uređenja Grada Opuzena (Službeni glasnik Grada Opuzena, 04/12.)	Odluka o donošenju Ciljanih izmjena i dopuna Prostornog plana uređenja Grada Opuzena (Službeni glasnik Grada Opuzena, 02/14.)
Javna rasprava (datum objave): 21. listopada 2013.	Javni uvid održan: od 30. listopada 2013. do 15. studenog 2013.
Pečat tijela odgovornog za provođenje javne rasprave:	Odgovorna osoba za provođenje javne rasprave: <b>Ivo Mihaljević, gradonačelnik</b>
M.P.	Mjesto i datum izrade plana: <b>Dubrovnik, svibanj 2014.</b>
Suglasnosti i mišljenja nadležnih organa uprave na plan: Požljivo mišljenje Zavoda za prostorno uređenje Dubrovačko-neretvanske županije (KLASA: 350-01/13-01/67, URBROJ: 2117/1-21/1-14-4), od 8. svibnja 2014. Suglasnost Ministarstva graditeljstva i prostornog uređenja. Uprava za prostorno uređenje (KLASA: 350-02/14-11/22, URBROJ: 531-05-14-3), od 13. svibnja 2014.	
Pravna osoba / tijelo koje je izradilo plan: <b>IGH URBANIZAM d.o.o.</b> DUBROVNIK	
Pečat pravne osobe / tijela koje je izradilo plan: M.P. IGH URBANIZAM d.o.o.	Odgovorna osoba: dr.sc. Zrinka Rudež, dipl.ing.arch. Direktor
Odgovorni voditelj izrade plana: M.P.	dr.sc. Zrinka Rudež, dipl.ing.arch.
Stručni tim u izradi plana: Nikša Begović, ing. prof.dr.sc. Nenad Jasprica, dipl.ing.bio. Nikolina Vuković Kolendić, dipl.ing.grad. Jurica Knego, mag.geogr. i mag.ing.geod.et.geoinf. Jure Marić, prof.	Josip Mikulić, dipl.iur. Katarina Mojaš, mag.ing.arch. dr.sc.Zrinka Rudež, dipl.ing.arch. Bajro Sarić, dipl.oecc. Željko Vukelić, dipl.ing.arch.
Pečat predstavničkog tijela: M.P.	Predsjednik predstavničkog tijela: <b>Mladen Šiljeg</b>
Istovjetnost ovog prostornog plana s izvornikom ovjerava: (ime, prezime i potpis)	Pečat nadležnog tijela: M.P.