


OVAJ PROJEKT SUFINANCIRAN JE SREDSTVIMA EUROPSKE UNIJE

Europski poljoprivredni fond za ruralni razvoj

Izmjene i dopune Prostornog plana uređenja Općine Lastovo

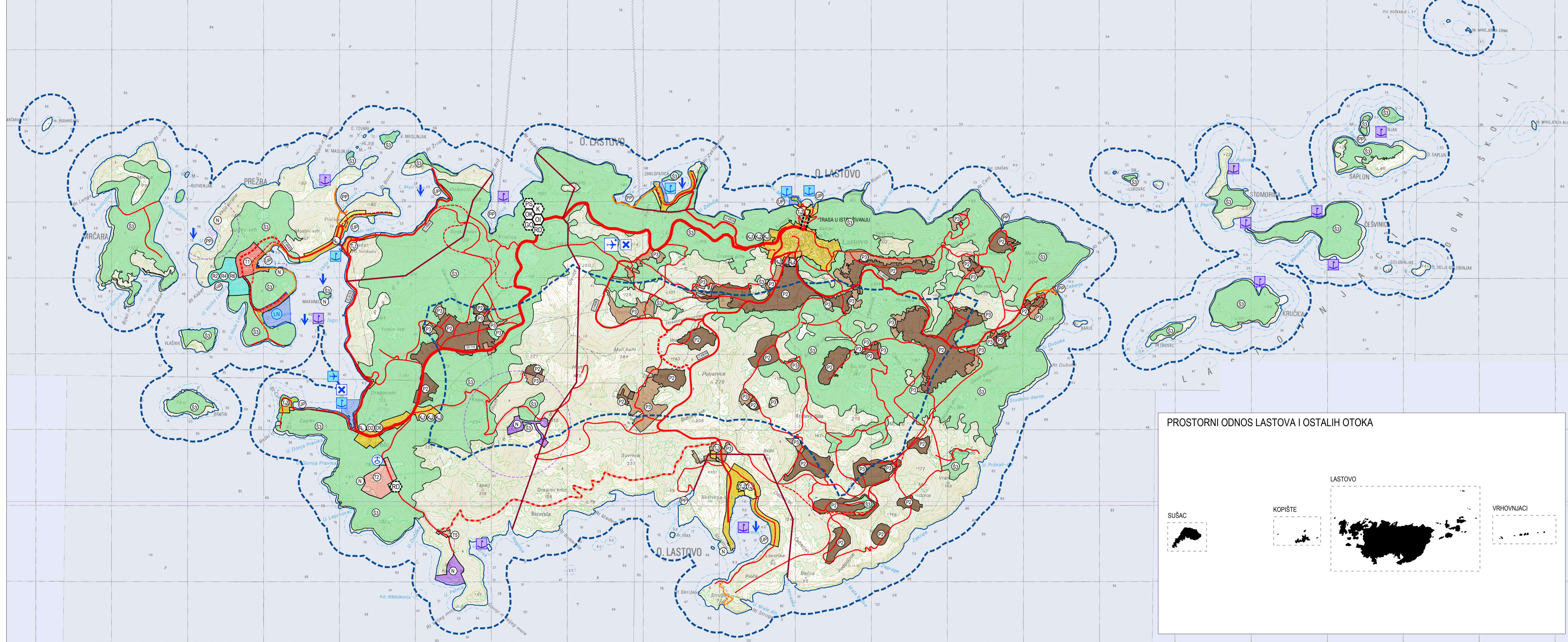


PROGRAM RURALNOG RAZVOJA 2014.-2020.

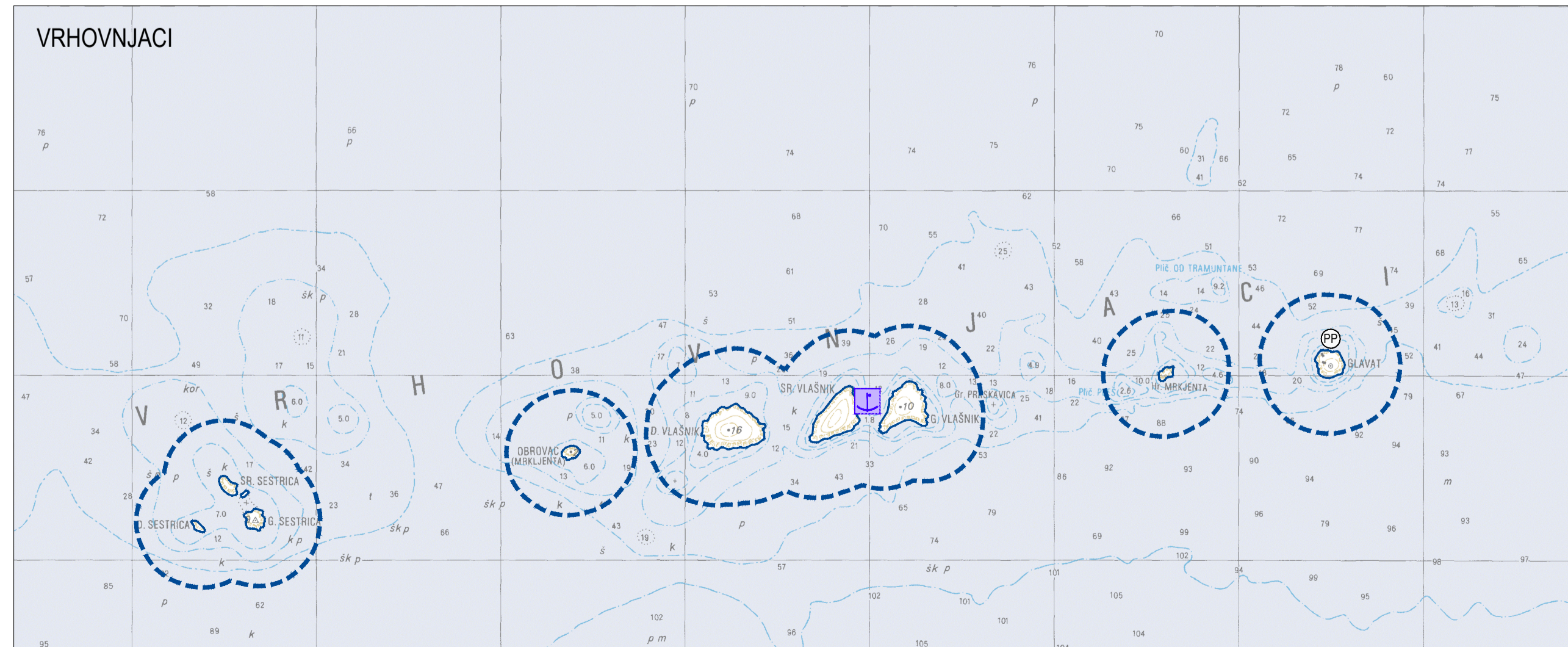
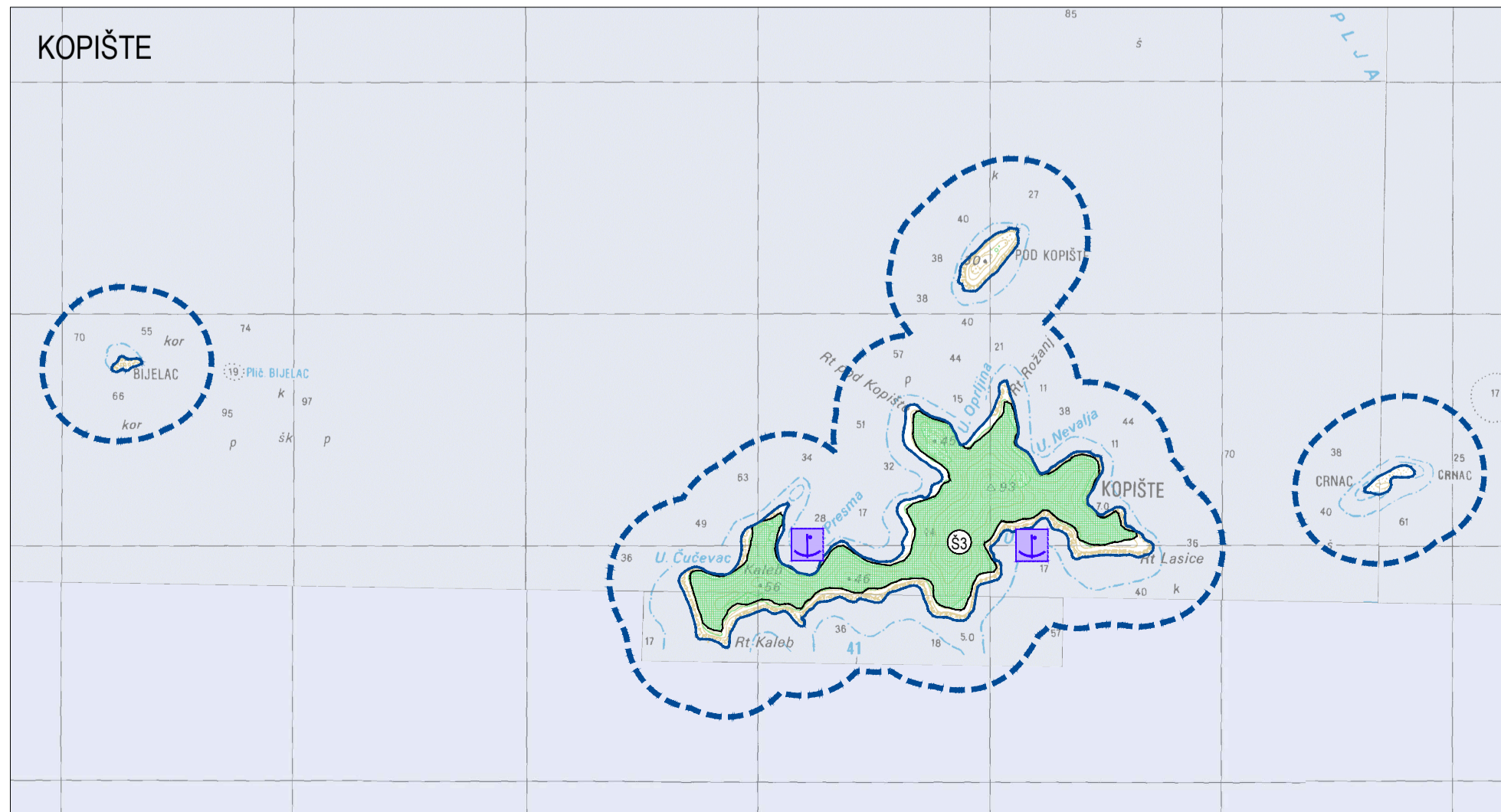
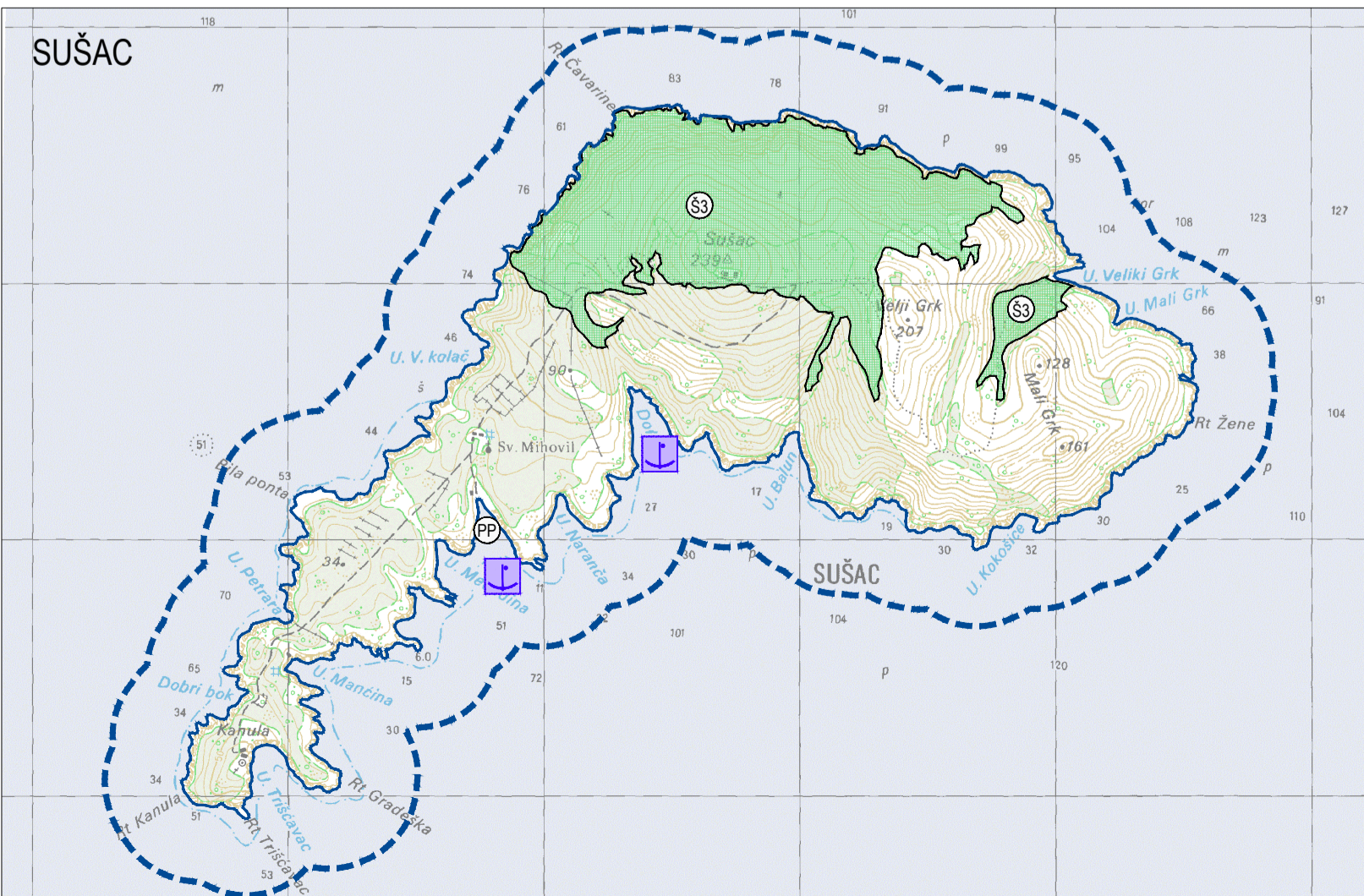
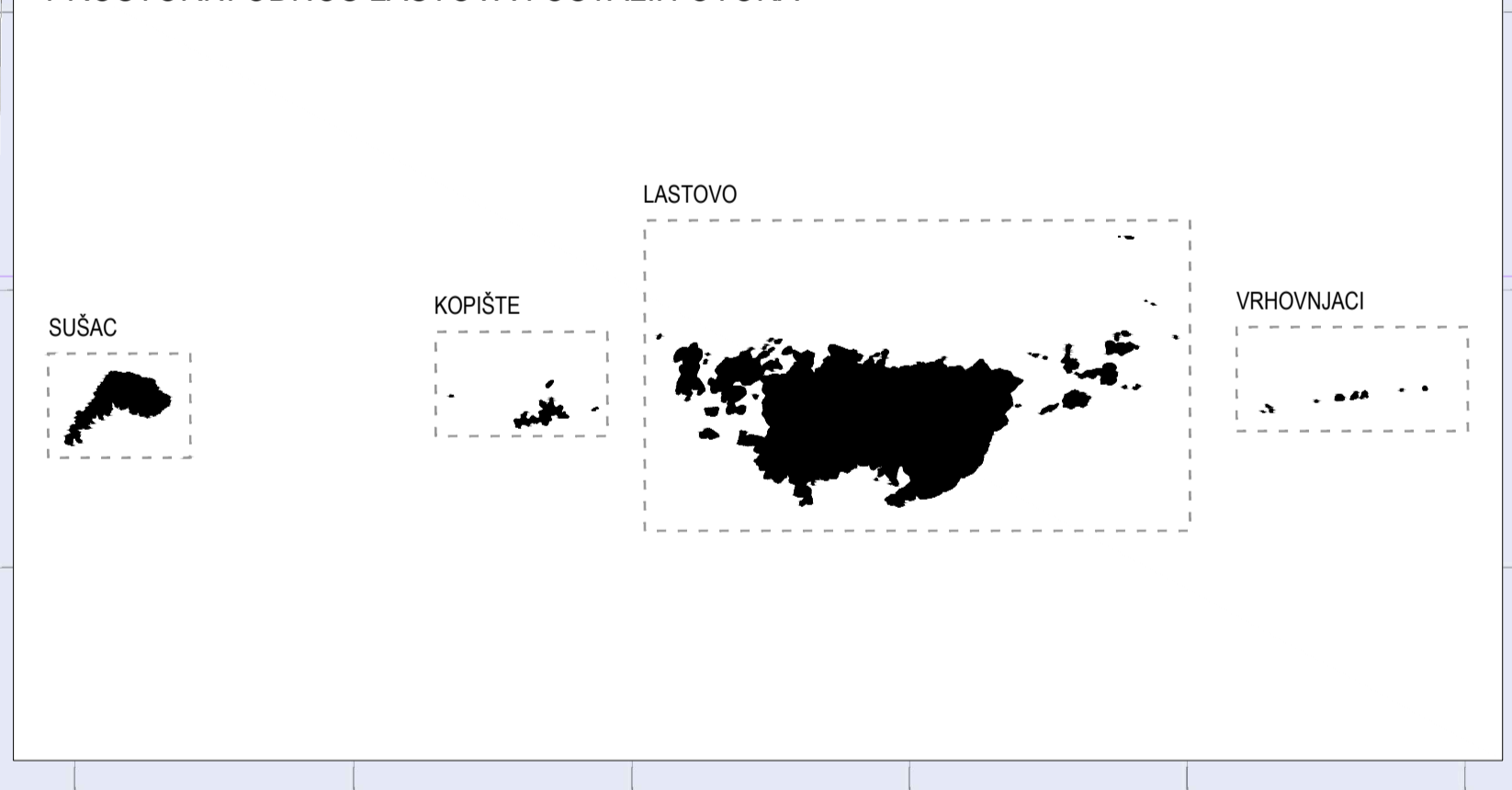
Udio sufinanciranja: 85% EU, 15% RH

Europski poljoprivredni fond za ruralni razvoj: Europa ulaže u ruralna područja

LASTOVO



PROSTORNI ODNOS LASTOVA I OSTALIH OTOKA



TUMAČ ZNAKOVLJA

GRANICE

- GRANICA NASELJA
- OBALNA LINIJA
- PROSTOR OGRANIČENJA

RAZVOJ I UREĐENJE PROSTORA POVRŠINA NASELJA

- GRADEVINSKO PODRUČJE
- GOSPODARSKA NAMJENA - POSLOVNA
 - K.1 - pretežno uslužna, K.2 - pretežno trgovačka, K.3 - komunalna - servisna
- GOSPODARSKA NAMJENA - UGOSTITELJSKO - TURISTIČKA
 - T.1 - hotel, T.2 - turističko naselje, T.3 - kamp
- SPORTSKO - REKREACIJSKA NAMJENA
 - R.3 - sportska ovrana, R.4 - sportska igrališta
- JAVNA I DRUŠTVENA NAMJENA
 - D - Dom umirovljenika

RAZVOJ I UREĐENJE PROSTORA POVRŠINA IZVAN NASELJA

- GOSPODARSKA NAMJENA - UGOSTITELJSKO - TURISTIČKA
 - T1 - hoteli, T2 - turističko naselje, T5 - turističko - informacijsko - prezentacijski - smještajni centar
- POSEBNA NAMJENA
 - POŠTANSKO - REKREACIJSKA NAMJENA
 - R2 - vodeni sportovi, R4 - sportska igrališta, R6 - kupališne zone

GROBLJA

- ŠUME POSEBNE NAMJENE
- VRUJEDNA OBRADIVA TLA
- OSTALA OBRADIVA TLA
- OSTALO POLJOPRIVREDNO TLO, ŠUME I ŠUMSKO ZEMLJIŠTE
- POSEBNA NAMJENA - ZONA ZAŠTITE
- UREĐENA PLAŽA
- PRIRODNA PLAŽA
- ODLAGALIŠTE OTPADA
 - K - kompostirana OK - odlagalište komunalnog otpada, OI - odlagalište inertnog otpada, S - šetnica, GO - gradivine za obradu građevinskog otpada, PS - pretovarna stanica, RD - nekažnjivo dvorište

PROMET

- DRŽAVNA CESTA
- ŽUPANIJSKA CESTA
- LOKALNA CESTA
- NERAZVRSTANA CESTA
- ŠETNICA
- TUNEL - TRASA U ISTRAŽIVANJU - POLOŽAJ TUNELA JE NAČELAN, TRASA ĆE SE ODREDITI PROJEKTNOM DOKUMENTACIJOM
- MORSKA LUKA OTVORENA ZA JAVNI PROMET - LOKALNOG ZNAČAJA
- IZDOVIJEN DIO MORSKE LUKE OTVOREN ZA JAVNI PROMET LOKALNOG ZNAČAJA*
 - *NAPOMENA: PRISPOSOBNOST IZDOVIJENOG DIJELA MORSKE LUKE OSNOVNO I LUČI DEFINIRAN JE KROZ ODREDBE PLANA.
- MORSKA LUKA POSEBNE NAMJENE
 - LN - LUKA NAUČIČKOG TURIZMA
- SIDRIŠTE
- LUČKO PODRUČJE
- GRANIČNI POMORSKI PRIELAZ / GRANIČNI ZRAČNI PRIELAZ
- MEĐUNARODNA ZRAČNA LUKA ZA MEĐUNARODNI I DOMAĆI ZRAČNI PROMET* - LOKALNA U ISTRAŽIVANJU
- HIĐROAVIJSKO PRISTANIŠTE
- HELIDROM

PROSTORNI PLAN UREĐENJA OPĆINE LASTOVO

LIST BROJ: 1.A KORIŠTENJE I NAMJENA POVRŠINA - Prostori / površine za razvoj i uređenje

URBANIZAM

0 m 250 m 1000 m

Županja:	DUBROVAČKO - NERETVANSKA	Općina:	LASTOVO
Naziv prostornog plana: PROSTORNI PLAN UREĐENJA OPĆINE LASTOVO			
IZVORNIK - pročišćena grafika			
Naziv kartografskog prikaza: KORIŠTENJE I NAMJENA POVRŠINA - Prostori / površine za razvoj i uređenje		Mjerilo kartografskog prikaza: 1 : 25000	
Broj kartografskog prikaza: 1A		Mjerilo prostornog prikaza: 1 : 25000	
Odluka predstavničkog tijela o izradi plana (službeno glasilo):		Odluka predstavničkog tijela o donošenju plana (službeno glasilo):	
Odluka Općinskog vijeća Općine Lastovo o izradi i dopuni Prostornog plana uređenja Općine Lastovo (Službeni glasnik Općine Lastovo 02/16)		Odluka Općinskog vijeća Općine Lastovo o donošenju i dopuni Prostornog plana uređenja Općine Lastovo (Službeni glasnik Općine Lastovo 04/20)	
Prostorni plan uređenja Općine Lastovo - pročišćena grafika (Službeni glasnik Općine Lastovo 05/20)		Prostorni plan uređenja Općine Lastovo - pročišćena grafika (Službeni glasnik Općine Lastovo 05/20)	
Javna rasprava (datum objave): 13. rujna 2017.		Javni uvid očišćen: od 27. rujna do 4. listopada 2017.	
Poravnava javna rasprava (datum objave): 17. rujna 2017.		Javni uvid za poravnava javnu raspravu očišćen: od 28. svibnja do 11. lipnja 2019.	
Pečat tijela odgovornog za provođenje javne rasprave:		Odgovorna osoba za provođenje javne rasprave:	
		Lás Katić, načelnik Općine	
Mjesto i datum izrade plana: Dubrovnik, lipanj 2020.			

Suglasnost i mišljenje nadležnih organa uprave na području: **REPUBLIKA HRVATSKA**

PROSTORNO MIŠLENJE Zoveča za prostorno uređenje Dubrovačko-neretvanske županije. Klasa: 350-02/17-02/4, Urbroj: 2117/1-2111-19-07, od 29. kolovoza 2019. SUGLASNOST Ministarstva graditeljstva i prostornog uređenja. Uprava za prostorno uređenje i izdavanje državnog značaja (KLASA: 350-02/19-11/36, URBROJ: 531-06-1-1-19-5) od 5. prosinac 2019.

Pravna osoba / tijelo koje je izradilo plan: **URBANIZAM Dubrovnik d.o.o. DUBROVNIK**

Pečat pravne osobe / tijela koje je izradilo plan:

Odgovorna osoba:

dr. sc. ZRINKA RUŽIĆ dipl. ing. arch. OVLASŤENA ARHITEKTURA: Zrinka Ružić, dopisnica URBANISTICA AUJ 408

Odgovorni voditelj izrade plana:

Stručni tim u izradi plana: Ivan Goluba, dipl. ing. grad. Danika Grbec, Nikolač, dipl. ing. kraj. arch. Jurica Knež, mag. geogr. i mag. ing. geod. et geogr. Jure Marić, prof. Josip Mikulić, dipl. iur.

Slavica Ploč, mag. ing. arch. dr. sc. Zrinka Ružić, dipl. ing. arch. Bajro Šarić, dipl. oec. Marina Stenek, dipl. ing. bio. i univ. spec. tech. Franciska Šijec, mag. ing. aeof.

Pečat predstavničkog tijela:

Predsjednik predstavničkog tijela:

Istovjetnost ovog prostornog plana s izvornikom:

za Općinsko vijeće koje preuzima funkcije odbora koji utvrđuje opće akte:

(ime, prezime i potpis): **predsjednik vijeća Toni Šarić**