




TUMAČ ZNAKOVA

GRANICE

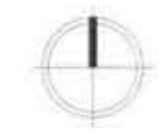
-  OBUHVAT PLANA
-  OPĆINSKA GRANICA
-  GRANICA NASELJA
-  PROSTOR OGRANIČENJA
-  OBALNA LINIJA

KRAJOBRAZ

-  OSOBITO VRIJEDAN PREDJEL - PRIRODNI KRAJOBRAZ
-  OSOBITO VRIJEDAN PREDJEL - KULTIVIRANI KRAJOBRAZ (AGRIKULTURNI)
-  TOČKE I POTEZI ZNAČAJNI ZA PANORAMSKE VRIJEDNOSTI KRAJOBRAZA

PROSTORNI PLAN UREĐENJA OPĆINE ŽUPA DUBROVAČKA

LIST BR: 3.3 UVJETI KORIŠTENJA, UREĐENJA I ZAŠTITE PROSTORA - PODRUČJA POSEBNIH OGRANIČENJA U KORIŠTENJU - KRAJOBRAZ
 IZVORNIK - pročišćena grafika



Županija:	DUBROVAČKO - NERETVANSKA	OPĆINA ŽUPA DUBROVAČKA
Naziv prostornog plana:	PROSTORNI PLAN UREĐENJA OPĆINE ŽUPA DUBROVAČKA IZVORNIK - pročišćena grafika	
Naziv kartografskog prikaza:	UVJETI KORIŠTENJA, UREĐENJA I ZAŠTITE PROSTORA - PODRUČJA POSEBNIH OGRANIČENJA U KORIŠTENJU - KRAJOBRAZ	
Broj kartografskog prikaza:	3.3	Mjerilo kartografskog prikaza: 1 : 25000
Odluka predstavničkog tijela o izradi plana (službeno glasilo):	Odluka predstavničkog tijela o donošenju plana (službeno glasilo):	
Odluka o izradi izmjena i dopuna Prostornog plana uređenja Općine Župa dubrovačka (Službeni glasnik Općine Župa dubrovačka 13/14)	Odluka o donošenju izmjena i dopuna Prostornog plana uređenja Općine Župa dubrovačka (Službeni glasnik Općine Župa dubrovačka 09/17) Prostorni plan uređenja Općine Župa dubrovačka - pročišćeni tekst (Službeni glasnik Općine Župa dubrovačka 11/17)	
Javna rasprava (datum objave): 25. srpnja 2016.	Javni uvid održan: 12. rujna - 26. rujna 2016.	
Pečat tijela odgovornog za provođenje javne rasprave:	Odgovorna osoba za provođenje javne rasprave: Ksenija Šiša, dipl.ing.građ.	
	Mjesto i datum izrade plana: Dubrovnik, travanj 2017.	
Suglasnosti i mišljenja nadležnih organa uprave na plan: Mišljenje Zavoda za prostorno uređenje Dubrovačko - neretvanske županije, Klasa: 350-02/14-02/12, Urbroj: 2117/1-21/1-17-06, od 30. ožujka 2017. Suglasnost Ministarstva građevinarstva i prostornog uređenja, Uprava za prostorno uređenje, pravne poslove i programe Europske unije (Klasa: 350-02/17-11/34, Urbroj: 531-05-17-4) od 10. travnja 2017.		
Pravna osoba / tijelo koje je izradilo plan:	IGH URBANIZAM d.o.o. DUBROVNIK	
Pečat pravne osobe/tijela koje je izradilo plan:	Odgovorna osoba: dr.sc. Zrinka Rudež, dipl.ing.arch. Direktor	
Odgovorni voditelj izrade plana: dr.sc. ZRINKA RUDEŽ dipl.ing.arch. OSVLAŠTENA ARHITEKTICA URBANISTICA Z.U.466	dr.sc. Zrinka Rudež, dipl.ing.arch.	
Stručni tim u izradi plana: Nikša Begović, ing. Danka Grbac, dipl. ing. kraj. arh. Jurica Krneg, mag.geogr. i mag.ing.geod.et.geoinf. Nikolina Vuković Kolendić, dipl.ing.građ. Josip Mikulić, dipl.tur.	Katarina Mojaš, mag.ing.arch. Slavica Polić, mag.ing.arch. dr.sc. Zrinka Rudež, dipl.ing.arch. Bajro Sarić, dipl.oec.	
Pečat predstavničkog tijela:	Predsjednik predstavničkog tijela: Mato Previšić	
Istovjetnost prostornog plana s izvornikom ovjerava: (ime, prezime i potpis)	Predsjednik Odbora za Statut i Poslovanje: Nikola Bogoje (ime, prezime i potpis)	