






TUMAČ ZNAKOVA

GRANICE



-  GRANICA OBUHVATA PLANA
-  LINIJA OBALE I ZAŠTIĆENO OBALNO PODRUČJE KOPNA I MORA (1000 i 300 m)
-  VODENE POVRŠINE - JAVNO VODNO DOBRO

PROIZVODNJA I CIJEVNI TRANSPORT PLINA






-  MAGISTRALNI PLINOVOD
-  MJERNO REDUKCIJSKA STANICA

ELEKTROENERGETIKA

TRANSFORMATORSKA I RASKLOPNA POSTROJENJA


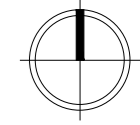
-  TS 110/35 kV OPUZEN
-  TS 35/10 kV OPUZEN

ELEKTROPRIJENOSNI UREĐAJI

-  DALEKOVOD 220 kV
-  DALEKOVOD 110 kV
-  DALEKOVOD 35 kV
-  PLANIRANI DALEKOVOD 35 kV (PREMA TS RABA)
-  PREDMET IZMJENA I DOPUNA

**CILJANE IZMJENE I DOPUNE
PROSTORNOG PLANA UREĐENJA GRADA OPUZENA**

LIST BR.: 2.3. INFRASTRUKTURNI SUSTAVI I MREŽE - ELEKTROENERGETIKA - PROIZVODNJA I CIJEVNI TRANSPORT PLINA
IZVORNIK

 0 250 m 1000 m 2500 m 

Županija: DUBROVAČKO - NERETVANSKA	GRAD OPUZEN
Naziv prostornog plana: CILJANE IZMJENE I DOPUNE PROSTORNOG PLANA UREĐENJA GRADA OPUZENA IZVORNIK	
Naziv kartografskog prikaza: INFRASTRUKTURNI SUSTAVI I MREŽE - ELEKTROENERGETIKA - PROIZVODNJA I CIJEVNI TRANSPORT PLINA	
Broj kartografskog prikaza: 2,3.	Mjerilo kartografskog prikaza: 1 : 25000
Odluka predstavničkog tijela o izradi plana (službeno glasilo):	Odluka predstavničkog tijela o donošenju plana (službeno glasilo):
Odluka o izradi Ciljanih izmjena i dopuna Prostornog plana uređenja Grada Opuzena (Službeni glasnik Grada Opuzena, 04/12.)	Odluka o donošenju Ciljanih izmjena i dopuna Prostornog plana uređenja Grada Opuzena (Službeni glasnik Grada Opuzena, 02/14.)
Javna rasprava (datum objave): 21. listopada 2013.	Javni uvid održan: od 30. listopada 2013. do 15. studenog 2013.
Pečat tijela odgovornog za provođenje javne rasprave:	Odgovorna osoba za provođenje javne rasprave: Ivo Mihaljević, gradonačelnik
	Mjesto i datum izrade plana: Dubrovnik, svibanj 2014.
Suglasnosti i mišljenja nadležnih organa uprave na plan:	
Požljivo mišljenje Zavoda za prostorno uređenje Dubrovačko-neretvanske županije (KLASA: 350-01/13-01/67, URBROJ: 2117/1-21/1-14-4), od 8. svibnja 2014. Suglasnost Ministarstva graditeljstva i prostornog uređenja. Uprava za prostorno uređenje (KLASA: 350-02/14-11/22, URBROJ: 531-05-14-3), od 13. svibnja 2014.	
Pravna osoba / tijelo koje je izradilo plan: IGH URBANIZAM d.o.o. DUBROVNIK	
Pečat pravne osobe / tijela koje je izradilo plan:	Odgovorna osoba: dr.sc. Zrinka Rudež, dipl.ing.arh. Direktor
	dr.sc. Zrinka Rudež, dipl.ing.arh.
Odgovorni voditelj izrade plana:	
Stručni tim u izradi plana: Nikša Begović, ing. prof.dr.sc. Nenad Jasprica, dipl.ing.bio. Nikolina Vuković Kolendić, dipl.ing.grad. Jurica Knego, mag.geogr. i mag.ing.geod.et.geoinf. Jure Marić, prof.	
Josip Mikulić, dipl.iur. Katarina Mojaš, mag.ing.arch. dr.sc.Zrinka Rudež, dipl.ing.arh. Bajro Sarić, dipl.oecc. Željko Vukelić, dipl.ing.arh.	
Pečat predstavničkog tijela:	Predsjednik predstavničkog tijela: Mladen Šiljeg
Istovjetnost ovog prostornog plana s izvornikom ovjerava:	Pečat nadležnog tijela:
(ime, prezime i potpis)	