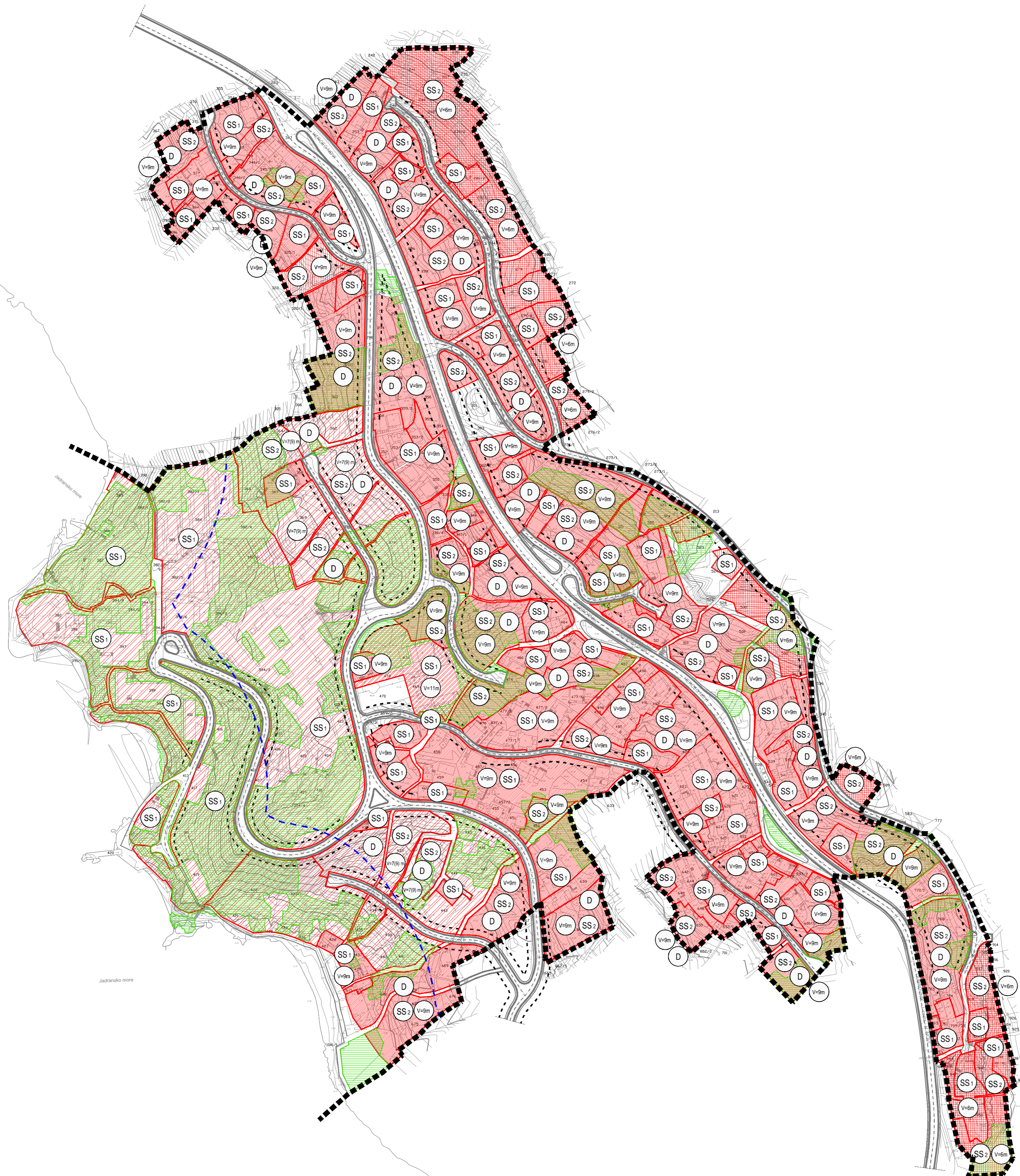











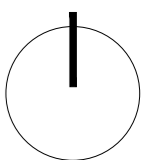
URBANISTIČKI PLAN UREĐENJA PLAT



TUMAČ ZNAKOVA

-  GRANICE UPU-a
-  POJAS 100m OD OBALNE CRTE
- NAČIN GRADNJE**
-  STAMBENA JEDNOOBITELJSKA (NISKA GRADNJA)
samostojeci planirano - SS2
-  MJEŠOVITA VIŠEOBITELJSKA (STAMBENO - POSLOVNA)
samostojeci postojeće - SS1, samostojeci planirano - SS1, dvojni planirano - D
-  TURISTIČKA NAMJENA
samostojeci postojeće - SS1, samostojeci planirano - SS1, dvojni planirano - D
-  JAVNA I DRUŠTVENA NAMJENA
samostojeci postojeće - SS1, samostojeci planirano - SS1
-  POSLOVNA NAMJENA
samostojeci postojeće - SS1, samostojeci planirano - SS1
-  MAKSIMALNA DOPUŠTENA VISINA VIJENCA
- PODRUČJA PRIMJENE POSEBNIH MJERA UREĐENJA I ZAŠTITE**
-  ZAŠTITA VISOKOVRIJEDNOG ZELENILA - sačuvati i ukomponirati visokovrijedno zelenilo u buduću kompoziciju kompleksa (cjeline)

URBANISTIČKI PLAN UREĐENJA PLAT

LIST BR: 4.2	NAČIN I UVJETI GRADNJE IZVORNIK
	
	

Županija: DUBROVAČKO - NERETVANSKA	Općina: ŽUPA DUBROVAČKA
Naziv prostornog plana: URBANISTIČKI PLAN UREĐENJA PLAT	
Naziv kartografskog prikaza: NAČIN I UVJETI GRADNJE	
Broj kartografskog prikaza: 4.2	Mjerilo kartografskog prikaza: 1 : 2000
Odluka predstavničkog tijela o izradi plana (službeno glasilo): Odluka Općinskog vijeća Općine Župa dubrovačka o izradi Urbanističkog plana uređenja Plat (Službeni glasnik Općine Župa dubrovačka 02/09, 05/10 i 03/11)	Odluka predstavničkog tijela o donošenju plana (službeno glasilo): Odluka Općinskog vijeća Općine Župa dubrovačka o donošenju Urbanističkog plana uređenja Plat (Službeni glasnik Općine Župa dubrovačka 10/12)
Javna rasprava (datum objave): 28. rujna 2011.	Javni uvid održan : od 10. listopada 2011. do 10. studenog 2011.
Pečat tijela odgovornog za provođenje javne rasprave:	Odgovorna osoba za provođenje javne rasprave: Ksenija Šiša, dipl.ing.grad.
	Mjesto i datum izrade plana: DUBROVNIK, kolovoz 2012.
Suglasnosti i mišljenja nadležnih organa uprave na plan: POZITIVNO MIŠLJENJE Zavoda za prostorno uređenje Dubrovačko-neretvanske županije (KLASA: 350-01/12-01/53, URBROJ: 2117/1-21/1-12-2, od 26. lipnja 2012.) SUGLASNOST Župana Dubrovačko-neretvanske županije (KLASA: 350-01/12-01/83, URBROJ: 2117/01-01-12-7, od 23. srpnja 2012.) SUGLASNOST Ministarstva graditeljstva i prostornog uređenja, Uprave za prostorno uređenje (KLASA: 350-02/12-13/21, URBROJ: 531-05-1-1-12-4, od 23. srpnja 2012.)	
Pravna osoba / tijelo koje je izradilo plan: INSTITUT IGH d.d. POSLOVNI CENTAR DUBROVNIK	
Pečat pravne osobe / tijela koje je izradilo plan:	Odgovorna osoba: dr.sc. Zrinka Rudež, dipl.ing.arh.
Odgovorni voditelj izrade plana: dr.sc. Zrinka Rudež, dipl.ing.arh.	
Stručni tim u izradi plana:	
Nikša Begović, ing. Jure Marić, prof. Veljko Pevalek, dipl.ing.grad. dr.sc. Zrinka Rudež, dipl.ing.arh.	dr.sc. Goran Vego, dipl.ing.grad. Stjepo Vojvoda, dipl.ing.el. Željko Vukečić, dipl.ing.arh. Nikolina Vuković Kolendić, dipl.ing.grad.
Pečat predstavničkog tijela:	Predsjednik predstavničkog tijela: Ivo Miletić, dipl.ing.
Istovjetnost ovog prostornog plana s izvornikom ovjerava:	Pečat nadležnog tijela:
(ime, prezime i potpis)	