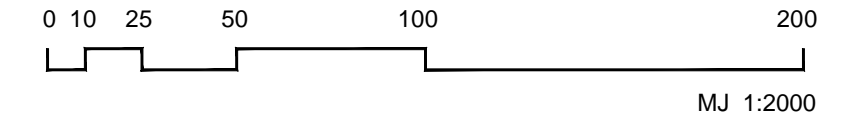


I. IZMJENA I DOPUNA URBANISTIČKOG PLANA UREĐENJA NASELJA DUBA



NAČIN I UVJETI GRADNJE - UVJETI GRADNJE

- OBUHVAT URBANISTIČKOG PLANA UREĐENJA
- ZAŠTIĆENI OBALNI POJAS (linija obale)
- ZAŠTIĆENI OBALNI POJAS (pojas na kopnu 70 m od linije obale)

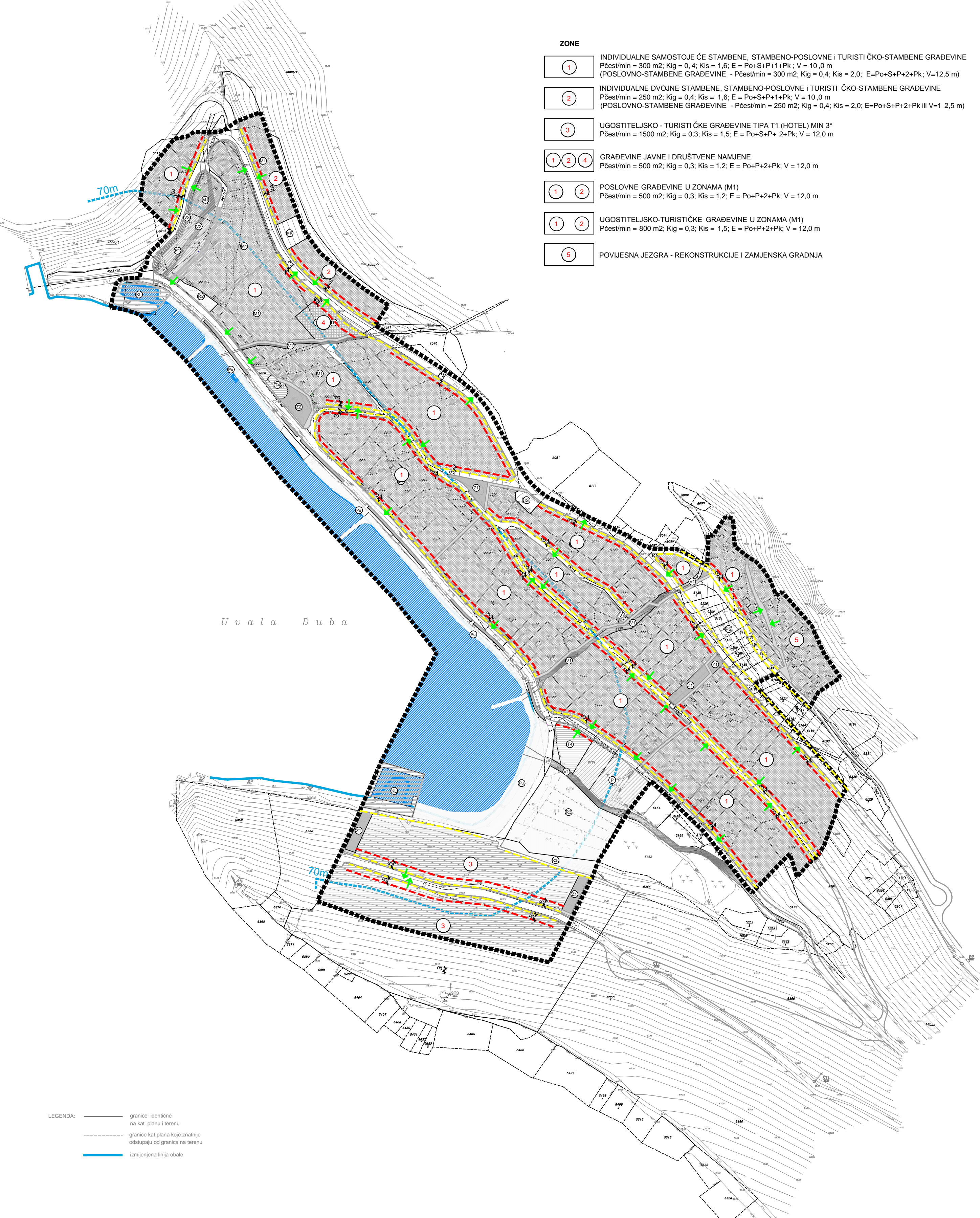
RAZVOJ I UREĐENJE GRADEVINSKOG PODRUČJA

- (M1)** MJEŠOVITA NAMJENA
M1- pretežno stambena
- (T1) (T4)** UGOSTITELJSKO TURISTIČKA NAMJENA
T1 - hoteli, T4 - ostalo (ugostiteljstvo, trgovina, zabava)
- (D1) (D3) (D7)** JAVNA I DRUŠTVENA NAMJENA
D1 - uprava, D3 - zdravstvo, D7 - kultura
- (IS)** INFRASTRUKTURNE POVRŠINE
- (R2) (R3)** ŠPORTSKO REKREACIJSKA NAMJENA
R2 - rekreacija, R3 - kupališno-rekreacijske površine
- (Pu) (R3)** ŠPORTSKO REKREACIJSKA NAMJENA
Pu - uređena plaža bez gradnje, R3- - prateći sadržaji uređene plaže
- (Z1) (Z2)** JAVNE ZELENE POVRŠINE
Z1 - javne uređene zelene površine, Z2 - dječje igralište
- (PS)** OSTALO POLJOPRIVREDNO TLO I ŠUMSKO ZEMLJIŠTE
- MORE**

- UDALJENOST OBVEZNOG GRADEVNOG PRAVCA
- ↓ PRISTUP NA JAVNU PROMETNU POVRŠINU I PRIKLJUČAK NA KOMUNALNU INFRASTRUKTURU
- POTPORNJI ZID


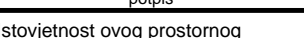

ZONE

- (1)** INDIVIDUALNE SAMOSTOJEĆE STAMBENE, STAMBENO-POSLOVNE I TURISTIČKO-STAMBENE GRADEVINE
Pčest/min = 300 m²; Kig = 0,4; Kis = 1,6; E = Po+S+P+1+Pk; V = 10,0 m
(POSLOVNO-STAMBENE GRADEVINE - Pčest/min = 300 m²; Kig = 0,4; Kis = 2,0; E=Po+S+P+2+Pk; V=12,5 m)
- (2)** INDIVIDUALNE DVOJNE STAMBENE, STAMBENO-POSLOVNE I TURISTIČKO-STAMBENE GRADEVINE
Pčest/min = 250 m²; Kig = 0,4; Kis = 1,6; E = Po+S+P+1+Pk; V = 10,0 m
(POSLOVNO-STAMBENE GRADEVINE - Pčest/min = 250 m²; Kig = 0,4; Kis = 2,0; E=Po+S+P+2+Pk ili V=1 2,5 m)
- (3)** UGOSTITELJSKO - TURISTIČKE GRADEVINE TIPa T1 (HOTEL) MIN 3*
Pčest/min = 1500 m²; Kig = 0,3; Kis = 1,5; E = Po+S+P+ 2+Pk; V = 12,0 m
- (1) (2) (4)** GRADEVINE JAVNE I DRUŠTVENE NAMJENE
Pčest/min = 500 m²; Kig = 0,3; Kis = 1,2; E = Po+P+2+Pk; V = 12,0 m
- (1) (2)** POSLOVNE GRADEVINE U ZONAMA (M1)
Pčest/min = 500 m²; Kig = 0,3; Kis = 1,2; E = Po+P+2+Pk; V = 12,0 m
- (1) (2)** UGOSTITELJSKO-TURISTIČKE GRADEVINE U ZONAMA (M1)
Pčest/min = 800 m²; Kig = 0,3; Kis = 1,5; E = Po+P+2+Pk; V = 12,0 m
- (5)** POVIJESNA JEZGRA - REKONSTRUKCIJE I ZAMJENSKA GRADNJA



U v a l a D u b a

- LEGENDA:
- granice identične na kat. planu i terenu
 - granice kat.plana koje znatnije odstupaju od granica na terenu
 - izmjenjena linija obale

Županija:	DUBROVAČKO - NERETVANSKA ŽUPANIJA		
Grad:	OPĆINA SLIVNO		
Naziv prostornog plana:	I. IZMJENA I DOPUNA URBANISTIČKOG PLANA UREĐENJA NASELJA DUBA		
Broj radnog naloga:	10152	Dokumentacijski broj:	1364
Naziv kartografskog prikaza:	NAČIN I UVJETI GRADNJE - UVJETI GRADNJE		
Broj kartografskog prikaza:	4.3.	Mjerilo kartografskog prikaza:	1:2000
Odluka o izradi (službeno glasilo):	Odluka predstavničkog tijela o donošenju plana (službeno glasilo): "Općinski glasnik", br. 6/11 i 1/12 "Općinski glasnik", br. 2/14		
Javna rasprava (datum objave):	"Slobodna Dalmacija", 15.10.2012.	Pečat tijela odgovornog za provođenje javne rasprave:	Odgovorna osoba za provođenje javne rasprave: Nikola Bartulović, dipl.iur.
Javni uvid održan:	25.10.2012. - 08.11.2012.	 potpis	
Ponovna javna rasprava (datum objave):	"Slobodna Dalmacija", 06.11.2013.		
Ponovni javni uvid održan:	15.11.2013. - 30.11.2013.		
Suglasnost Župana Dubrovačko-neretvanske županije prema članku 188. Zakona o prostornom uređenju (Narodne novine br. 153/13) i članku 98. Zakona o prostornom uređenju i gradnji (Narodne novine br. 76/07, 38/09, 55/11, 90/11, 50/12, 55/12 i 80/13), Klasa: 350-01/14-01/06, Urbroj: 2117/01-01-14-2 od 02. travnja 2014. godine			
Pravna osoba/tijelo koje je izradilo plan: URBANISTIČKI INSTITUT HRVATSKE d.o.o. Frane Petrića 4, 10000 Zagreb, tel. 01/4804-300, fax. 01/4812-708			
Pečat pravne osobe/tijela koje je izradilo plan:	Odgovorna osoba: mr.sc. Ninoslav Dusper, dipl.ing.arh.	Odgovorni voditelj izrade nacrtu prijedloga plana: Božica Munjić, ovlaštenu arhitekt	Stručni tim u izradi plana: Božica Munjić, ing.arh. Dunja Ozvalić, dipl.ing.arh. Lusiana Iveković, dipl.ing.arh. Mirjana Milošević Ntontos, dipl.ing.arh. Dean Vučić, ing.geod. Mirjana Mikšić-Domislić, dipl.ing.ur.kraj. KONSULTACIJE: Vladimir Tutek, dipl.ing.arh. SURADNJA: Juraj Dusper, dipl.oec.
Pečat predstavničkog tijela:	Istovjetnost ovog prostornog plana s izvornikom ovjerava:	Predsjednik predstavničkog tijela: Draženko Čović	Pečat nadležnog tijela:
 ime, prezime i potpis		 potpis	