

**DUBROVAČKI ZELENI PRSTEN:
zone parkova i šetališta unutar obuhvata za koji se vrši procjena utjecaja za okoliš**

program:
-izletišta s vidikovcima na panoramu elafita
-trim staze za šetnju, trčanje i rolanje (širina:2x150cm)
-biciklističke staze (širina:150cm)
-pućone staze (vrđave, padine Srda)
-površine za vidikove
-površine za sunčališta
-površine za dječja igrališta
-površine za rekreaciju
-površine za zabavu

Šetaliste
Pod gajom
program:
-šetaliste između parka izletnika i sportskog centra
-trim staze za šetnju (širina:2x150cm)
-biciklističke staze (širina:150cm)
-površine za vidikove

Šetaliste
Zarkovica
program:
-šetaliste između sportskog centra i parka glošac
-trim staze za šetnju, trčanje i rolanje (širina:2x150cm)
-biciklističke staze (širina:150cm)
-pućone staze (vrđave)
-površine za vidikove

Park Glošac
program:
-park stanovnika naselja bosanka
-trim staze za šetnju, trčanje i rolanje (širina:2x150cm)
-biciklističke staze (širina:150cm)
-zasebne jahačke staze (širina: 600cm)
-površine za dječja igrališta
-površine za rekreaciju
-površine za zabavu

Šetaliste
Bosanka
program:
-šetaliste između parka parka streljane i parka skulptura
-trim staze za šetnju, trčanje i rolanje (širina:2x150cm)
-biciklističke staze (širina:150cm)
-zasebne jahačke staze (širina: 600cm)

Park jahanja
program:
-park jahanja oko jahačkog centra
-zasebne jahačke staze (širina: 600cm)

Park skulptura
-park organiziran južno od tvrđave Imperial sa izlošcima decenitnih umjetničkih skulptura uklopljenih u prirodni ambijent
-trim staze za šetnju (širina:2x150cm)

Park vidikovaca
-park organiziran zapadno od tvrđave Imperial sa posebno organiziranim vidikovcima s pogledima na grad Dubrovnik
-trim staze za šetnju, trčanje i rolanje (širina:2x150cm)
-biciklističke staze (širina:150cm)
-pućone staze (vrđave, padine Srda)
-površine za vidikove
-površine za dječja igrališta

Šetaliste
Ravnice
program:
-šetaliste između parka vidikovaca i parka izletnika
-trim staze za šetnju (širina:2x150cm)
-biciklističke staze (širina:150cm)
-površine za vidikove

**DUBROVAČKI ZELENI PRSTEN:
zone parkova i šetališta u širem kontaktnom području Zahrata**

Park Kriznog puta
program:
-nije u obuhvatu upu-a-park organiziran oko kriznog puta na padinama Srda južno od tvrđave Imperial

Park streljane
program:
-sastoji se od dijela koji se nalazi u obuhvatu upu-a i dijela koji nije u obuhvatu upu-a; u obuhvatu upu-a se planira:
-trim staze za šetnju, trčanje i rolanje (širina:2x150cm)
-biciklističke staze (širina:150cm)
-pućone staze (vrđave, padine Srda, Dubrovnik)
-površine za vidikove

Šetaliste Put polja
program:
-nije u obuhvatu upu-a-šetaliste između parka glošac i parka streljane
-prekid između dva dijela naselja bosanka
-trim staze za šetnju, trčanje i rolanje (širina:2x150cm)
-biciklističke staze (širina:150cm)
-zasebne jahačke staze (širina: 600cm)

**URBANISTIČKI PLAN UREĐENJA
ŠPORTSKO REKREACIJSKOG
CENTRA S GOLF IGRALIŠTEM
I TURISTIČKIM NASELJEM
BOSANKA SJEVER I BOSANKA JUG**

**3. UVJETI KORIŠTENJA I ZAŠTITE
PROSTORA**

GRANICE
GRANICA OBUHVATA UPU-a

**3.1 UVJETI KORIŠTENJA
3.1.1 PODRUČJA POSEBNIH UVJETA KORIŠTENJA**

PRIRODNA BAŠTINA PODRUČJA NACIONALNE EKOLOŠKE MREŽE
VAŽNA PODRUČJA ZA DVAJE SORTE I STANJE TIPOVE
1 HR 200081 MALA ŠPILJA IZMEĐU DUBROVNIKA I KOMOLCA
2 HR 200483 SRB - Dubrave

ARHEOLOŠKA BAŠTINA
ARHEOLOŠKI POJEDINAČNI LOKALITET
1A LOKALITET CRKVE SV. SRDA NA SRDU, plato Srd
11 GRADAC: Inijom katastarske općine Priljevi i Ruzat
12 MALI GRADAC: Inijom katastarske općine Rožat i Komolac
13 GOMILA, Inijom katastarske općine Brat Gomji
14 GOMILA VIŠE DOLJICA, na rubu katastarske općine Brat Gomji

POVLIESNA GRADITELJSKA CJELINA
RURALNA CJELINA BOSANKA

POVLIESNI SKLOP I GRAĐEVINA
GRADITELJSKI SKLOP
1 TVRĐAVA IMPERIAL - registrirano (RST 1196)
2 STRELAČKI POLIGON NA BOSANKI (streljani) - preventivna zaštita
4 UTVRDA STRINČERJA - evidentirano
6 KOMPLEKS RUSKOVINA, Bosanka - preventivna zaštita
7 KUĆA MILOSLAVIĆ, Bosanka - preventivna zaštita
8 KUĆA PALIĆKA, Bosanka - evidentirano
9 KUĆA PRASKOJEVIĆ, Bosanka - evidentirano
SAKRALNA GRAĐEVINA
5 CRKVA SV. ŠPABA - preventivna zaštita
10 KRIZ NA SRDU, plato Srd - preventivna zaštita

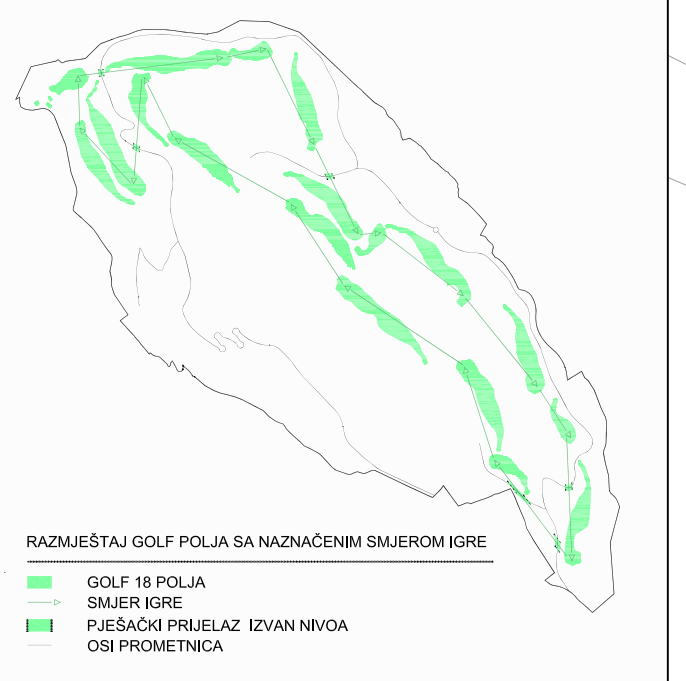
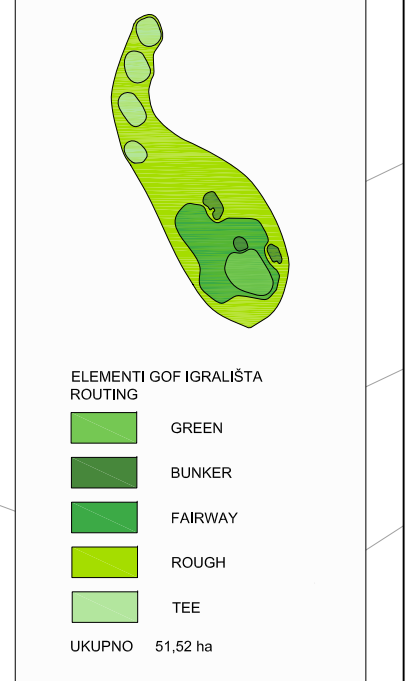
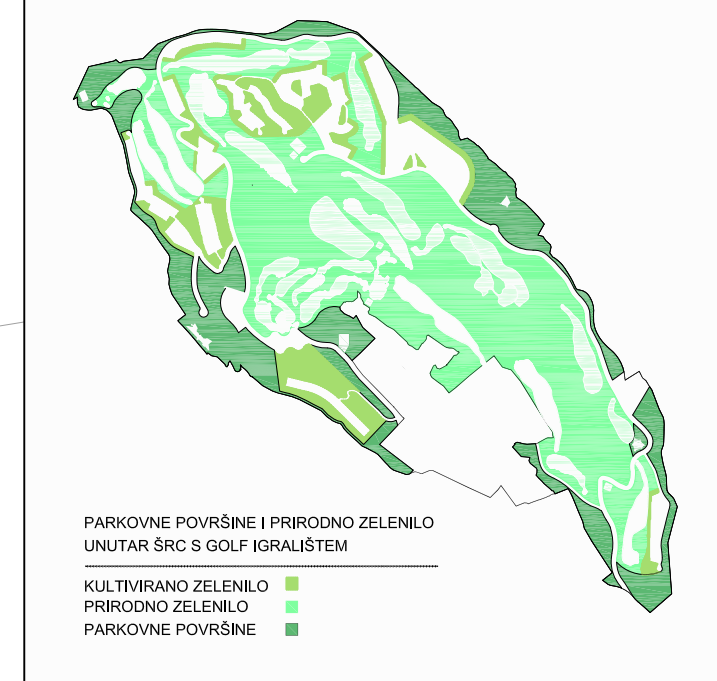
OSTALE GRAĐEVINE GRADITELJSKE BAŠTINE
TVRĐAVE

3.1.2 PODRUČJA POSEBNIH OGRANIČENJA U KORIŠTENJU

KRAJOBRAZ
TOČKE I POTEZI PANORAMSKIH I VIZUELNIH VRJEDNOSTI

**3.2 PODRUČJA PRIMJENE POSEBNIH MJERA UREĐENJA I ZAŠTITE
3.2.1 UREĐENJE ZEMLJIŠTA**

- POLJOPRIVREDNE POVRŠINE - REKULTIVACIJA
- ZEMLJIŠTE ZA GOLF POLJA (ROUTING) - GRAĐENJE I UREĐENJE
- PRIRODNO ZELENILO - OČUVANJE
- KULTIVIRANO ZELENILO - OZELEJAVANJE
- UREĐENJE VODENIH POVRŠINA (bezna u gofju)
- UREĐENJE REKREACIJSKOG PARKA - POŠUMLJAVANJE, OZELEJAVANJE
- UREĐENJE POVLIESNIH PUTOVA I TEMATSKIH STAZA
- PJEŠAČKE I BICIKLISTIČKE STAZE U REKREACIJSKOM PARKU
- PJEŠAČKE I BICIKLISTIČKE STAZE U KORIDORIMA PROMETNICA
- STAZA ZA JAHANJE



PARKOVNE POVRŠINE I PRIRODNO ZELENILO UNUTAR SRDA S GOLF IGRALIŠTEM

ELEMENTI GOLF IGRALIŠTA
ROUTING
GREEN
BUNKER
FAIRWAY
ROUGH
TEE
UKUPNO 51,52 ha

RAZMJESTA I PUT POLJA SA NAZNAČENIM SMJEROM IGRE
GOLF 18 POLJA
SMJER IGRE
PJEŠAČKI PRIELAZ IZVAN NIVOVA OGI PROMETNICA

MJERILO 1 : 2000

URBOS
POSREDOVANJE U PROMETU NEKRETNIM PRAVNIM PREDMETIMA
POSREDOVANJE U PROMETU PROMETNIM PRAVNIM PREDMETIMA
POSREDOVANJE U PROMETU PROMETNIM PRAVNIM PREDMETIMA

PROJEKCIJA: GORDANA KOKIĆ, dipl. ing. arh.

1. ODREĐENJE IZVORIŠTA IZVORIŠTA IZVORIŠTA
2. IZVORIŠTA IZVORIŠTA IZVORIŠTA
3. IZVORIŠTA IZVORIŠTA IZVORIŠTA
4. IZVORIŠTA IZVORIŠTA IZVORIŠTA
5. IZVORIŠTA IZVORIŠTA IZVORIŠTA
6. IZVORIŠTA IZVORIŠTA IZVORIŠTA
7. IZVORIŠTA IZVORIŠTA IZVORIŠTA
8. IZVORIŠTA IZVORIŠTA IZVORIŠTA
9. IZVORIŠTA IZVORIŠTA IZVORIŠTA
10. IZVORIŠTA IZVORIŠTA IZVORIŠTA

PROJEKCIJA: GORDANA KOKIĆ, dipl. ing. arh.

1. ODREĐENJE IZVORIŠTA IZVORIŠTA IZVORIŠTA
2. IZVORIŠTA IZVORIŠTA IZVORIŠTA
3. IZVORIŠTA IZVORIŠTA IZVORIŠTA
4. IZVORIŠTA IZVORIŠTA IZVORIŠTA
5. IZVORIŠTA IZVORIŠTA IZVORIŠTA
6. IZVORIŠTA IZVORIŠTA IZVORIŠTA
7. IZVORIŠTA IZVORIŠTA IZVORIŠTA
8. IZVORIŠTA IZVORIŠTA IZVORIŠTA
9. IZVORIŠTA IZVORIŠTA IZVORIŠTA
10. IZVORIŠTA IZVORIŠTA IZVORIŠTA