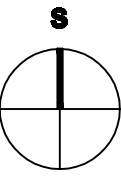
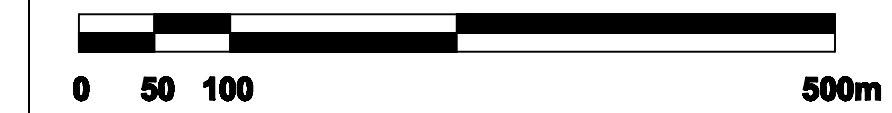


IZMJENE I DOPUNE PROSTORNOG PLANA UREĐENJA OPĆINE SLIVNO

MJ. 1 : 5 000



TUMAČ:

LINIJA OBALE I ZAŠTIĆENO OBALNO PODRUČJE KOPNA I MORA (1000 I 300 m)

GRANICA JAVNOG VODNOG DOBRA

GRANICE GRAĐEVINSKOG PODRUČJA NASELJA (L1, L2, L3, L4, L5)

GRAĐEVINSKO PODRUČJE NASELJA- IZGRAĐENI DIO

GRAĐEVINSKO PODRUČJE NASELJA- NEIZGRAĐENI DIO

GRANICE GRAĐEVINSKOG PODRUČJA IZDOJENE NAMJENE IZVAN NASELJA (L6)

GRAĐEVINSKO PODRUČJE ŠPORTSKO-REKREACIJSKE NAMJENE (športska igrališta- R5)-NEIZGRAĐENI DIO

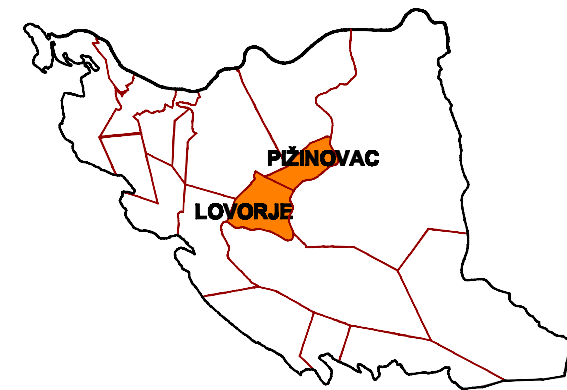
KORIDOR DRŽAVNE CESTE D8 I LOKALNE CESTE L 69 010

NASELJE LOVORJE (L1, L4, L5, L6)

NASELJE PIŽINOVAC (L2, L3)

LOVORJE

PIŽINOVAC



LOVORJE PIŽINOVAC

Naručilac: DUBROVAČKO-NERETVANSKA ŽUPANIJA OPĆINA SLIVNO		Plan izradio: URBANISTIČKI INSTITUT HRVATSKE d.d. F. Petrića 4, 10000 Zagreb, tel. 01/4804 300, fax. 01/4812 708	
Naziv prostornog plana: IZMJENE I DOPUNE PROSTORNOG PLANA UREĐENJA OPĆINE SLIVNO		Pečat: _____ Direktor: _____ mr.sc.Ninoslav Duser, dipl.ing.arh.	
Naziv kartografskog prikaza: GRAĐEVINSKA PODRUČJA NASELJA - LOVORJE GRAĐEVINSKA PODRUČJA NASELJA - PIŽINOVAC		Kordinator planu: Vladimir Tutak, dipl.ing.arh. Voditelj izrade plana: Vladimir Tutak, dipl.ing.arh.	
Broj kartografskog prikaza: 4.5	Mjerilo kartografskog prikaza: 1:5000	Stručni tim: V. Tutak, dipl.ing.arh. S. Runjić, dipl.ing.arh. V. Marjettić, arh. teh. G. Mešić, dipl.ing. prem. L. Ivković, dipl.ing.arh. M. Karšun, ing. građ. V. Čaban, dipl.ing.arh. M. Mišićević, sps.arh.	
Program mjera za unapređenje stanja u prostoru: "NERETVANSKI GLASNIK" br. 504. 01. srpenj 2004.	Odluka predstavničkog tijela o donošenju plana: "NERETVANSKI GLASNIK" br. 508.	Broj elaborata: 1308 Radni nalog: 9872 Godina izrade plana: 2008.	
Javna rasprava (datum objave): "SLOBODNA DALMACIJA" 08.10.2008	Javni uvid održan: 17.10.- 01.11.2008	Pečat predstavničkog tijela: _____ Predsjednik predstavničkog tijela: _____ Ante Palinić	
Pečat tijela odgovornog za provođenje javne rasprave: _____ Mesto Dragobratović	Odgovorna osoba za provođenje javne rasprave: _____ Ima, prezime i potpis	Pečat nadležnog tijela: _____ Ima, prezime i potpis	
Suglasnost Ministarstva zaštite okoliša, prostornog uređenja i graditeljstva na plan prema čl. 67. Zakona o prostornom uređenju i gradnji (L. br. 78/2007)		Istovjetnost ovog prostornog plana s izvornikom objave: _____ Pečat nadležnog tijela: _____	
KLASA: 360-02/06-11/16 UR. BROJ: 531-06-08-3-AMT DATUM: 02. 10. 2008.		Ima, prezime i potpis	

