



















URBANISTIČKI PLAN UREĐENJA GRUŠKI AKVATORIJ



UVJETI KORIŠTENJA, UREĐENJA I ZAŠTITE POVRŠINA 3.2 PODRUČJA POSEBNIH OGRANIČENJA U KORIŠTENJU

-  GRANICA OBUHVATA UPU-A
-  MOST
-  OPERATIVNA OBALA
-  GRANIČNI PRIJELAZ
-  LKC - LUČKI KONTROLNI CENTAR
-  BENZINSKA POSTAJA
-  POSTOJEĆA OBALNA CRTA
-  NOVA OBALNA CRTA
-  PLOVNI PUT
-  AKVATORIJ LUKE OTVORENE ZA MEĐUNARODNI PROMET - DRŽAVNOG ZNAČAJA
-  AKVATORIJ LUKE OTVORENE ZA JAVNI PROMET - LOKALNOG ZNAČAJA
-  AKVATORIJ LUKE POSEBNE NAMJENE
-  AKVATORIJ UREĐENE OBALE
-  OBALA NA STUPOVIMA
-  ZABRANA SIDRENJA I PRILAZI S VANJSKE STRANE LUKOBRAŃA

SIGURNOSNE ZONE OKRETANJA BRODOVA

-  500m BRODOVI NA KRUŽNIM PUTOVANJIMA DULJINE DO 300 M
-  250m TRAJEKTI I BRODOVI DULJINE DO 150 M
-  120m BRODOVI DULJINE DO 50 M
-  60m BRODOVI DULJINE DO 30 M

POVRŠINA INFRASTRUKTURNIH SUSTAVA MORSKE LUKE ZA JAVNI PROMET

-  LUKA OTVORENA ZA MEĐUNARODNI PROMET DRŽAVNOG ZNAČAJA
IS1-1 trajektna luka za međunarodni promet
IS1-2 luka za brodove na kružnim putovanjima
IS1-3 luka za trajektni, putnički i izletnički promet
IS1-4 teretna luka
-  LUKA OTVORENA ZA JAVNI PROMET LOKALNOG ZNAČAJA
IS2-1 - Batala
IS2-2 Ponta Solitudo
IS2-3 Solitudo
Kv komunalni vezovi
- MORSKA LUKA POSEBNE NAMJENE
LN martha Gruz
LS1 sportska luka "Orsan"
LS2 sportska luka "Solitudo"



URBOS	
BROJ ELABORATA 43107	
Naziv: ELABORACIJA IZVEDENJA	
Mjesto: DUBROVNIK	
Osnovni podaci: OGRANIČENJE KORIŠTENJA I ZAŠTITE POVRŠINA U AKVATORIJU	
Mjerna skala: 1:5000	
Mjerna skala projekta: 1:5000	
Mjerna skala izvornika: 1:2000	
Datum: 12.10.2023.	
Projektant: URBOS d.o.o.	
Klijent: MZU DUBROVNIK	
Adresa: BEOGRADSKA 31, 21000 DUBROVNIK	
E-mail: info@urbos.hr	
Web: www.urbos.hr	
Projekat: URBANISTIČKI PLAN UREĐENJA GRUŠKI AKVATORIJ	
Faza: UREĐENJE I ZAŠTITA POVRŠINA	
Datum: 12.10.2023.	
Projektant: URBOS d.o.o.	
Klijent: MZU DUBROVNIK	
Adresa: BEOGRADSKA 31, 21000 DUBROVNIK	
E-mail: info@urbos.hr	
Web: www.urbos.hr	

