


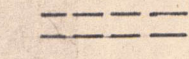

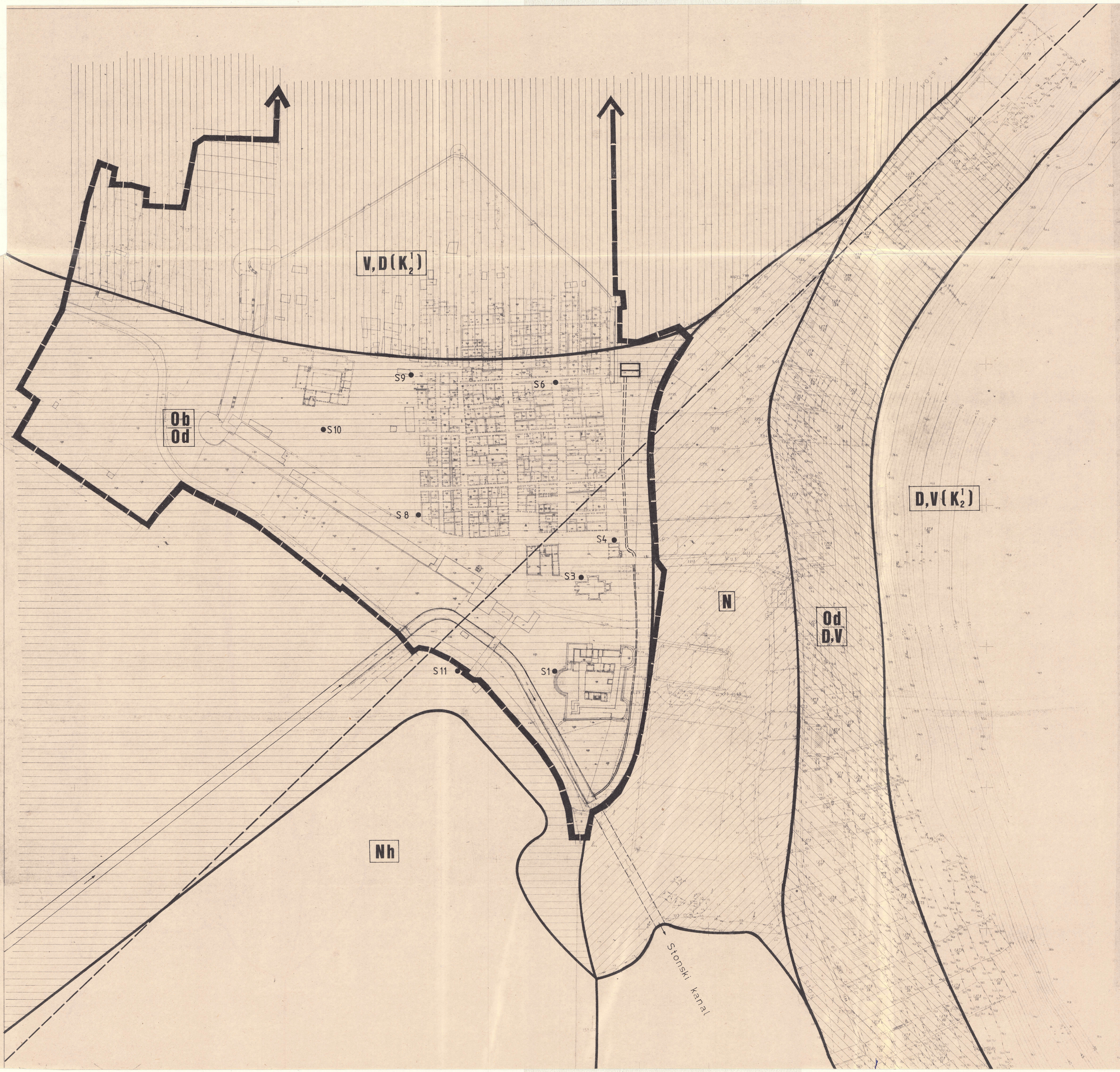


LEGENDA:

- Nh** NASUT MATERIJAL U SKLOPU OBJEKATA SOLANE
- N** NASIP, GLINA, KRŠ, GRADEVINSKI ŠUT
- Od**  
**D,V** DELUVIJALNI POKRIVAČ DROBINA, GLINA - CRVENICA KAO POKROV DOLOMITAČNIH VAPNENACA I VAPNENACA
- Ob**  
**Od** BARSKI SEDIMENTI Od - PRAŠINASTE GLINE SA PROSLJOCIMA MULJA, SA ORGANSKIM PRIMJESAMA TRESETA KOJI LEŽE PREKO DELUVIJALNIH GLINA - CRVENICA (Od)
- D,V(K<sub>2</sub>)** GORNJA KREDA DOLOMITAČNI VAPNENCI I VAPNENCI
-  GEOLOŠKA GRANICA
-  RASJED, INDICIRAN GEOFIZIČKI
-  KAPTIRAN IZVOR
-  POVREMENA PIŠTEVINA U KIŠNIM PERIODIMA
-  SABIRNI KANAL KAPTIRANIH I OČJEDNIH VODA
- S10** GEOMEHANIČKA BUŠOTINA, BUŠENA U OKVIRU OVOG ZADATKA



# PROVEDBENI URBANISTIČKI PLAN STON — STARI GRAD

DETALJNA INŽENJERSKO - GEOLOŠKA  
KARTA STONA

**MJ. 1:1000**

ZAVOD ZA PROSTORNO PLANIRANJE I ZAŠTITU  
ČOVJEKOVE OKOLINE OPĆINE DUBROVNIK

BROJ : PP-16-003/88

