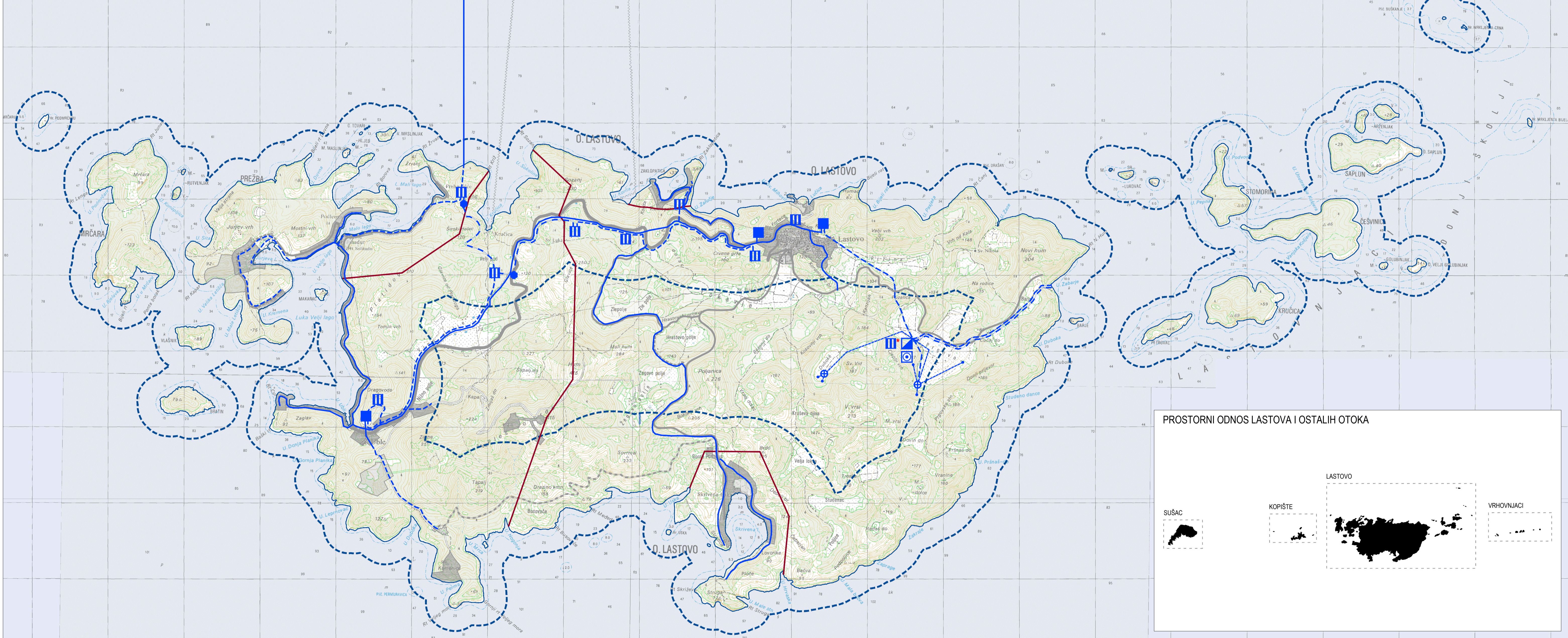


LASTOVO



### TUMAČ ZNAKOVLJA

**GRANICE**  
 - GRANICA NASELJA  
 - OBLASNA LINIJA  
 - PROSTOR OGRANIČENJA

**GRADEVINSKO PODRUČJE**  
 - GRADEVINSKO PODRUČJE

**PROMET**  
 - DRŽAVNA CESTA  
 - ŽUPANIJSKA CESTA  
 - LOKALNA CESTA

**VODNOSGODOPADSKI SUSTAV - KORISTENJE VODA**  
 - VODOSPREMNA  
 - UREĐAJ ZA PRIPREMU PITKE VODE  
 - UREĐAJ ZA DESALINIZACIJU  
 - CRPNA STANICA  
 - CRPLIŠTE  
 - PODMORSKI CIEVOVOD  
 - TLAČNI CIEVOVOD  
 - GRANITACIJSKI CIEVOVOD

**\*NAPOMENA** - Omožuje se gradnja vodospreme na vodocrpilištu Prigovo, punionice pitke vode i ostalih pratećih postrojenja, ali nakon što se projektnom dokumentacijom i pozitivnim zakonskim propisima RH pokazuje potreba za navedenim.

PROSTORNI ODNOS LASTOVA I OSTALIH OTOKA

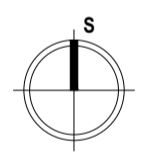
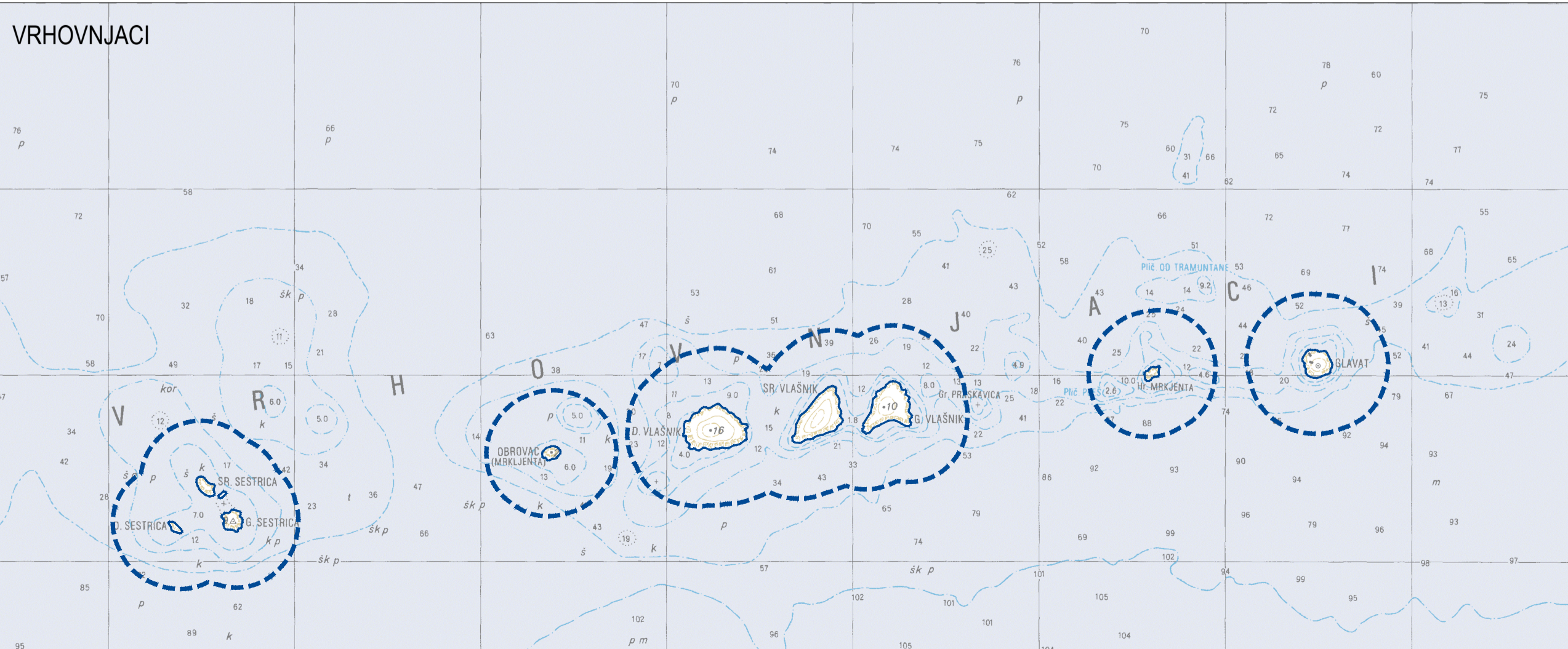
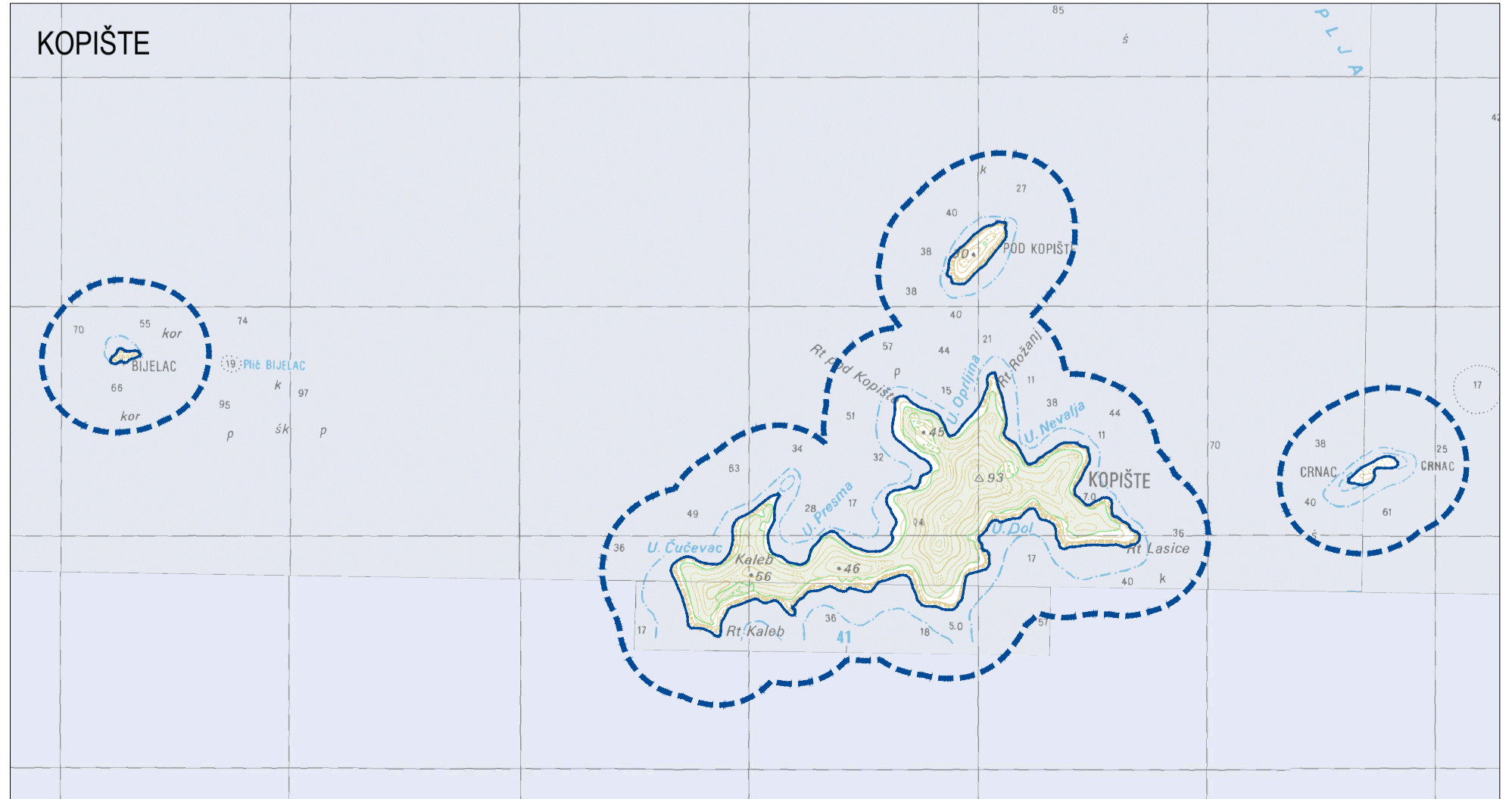
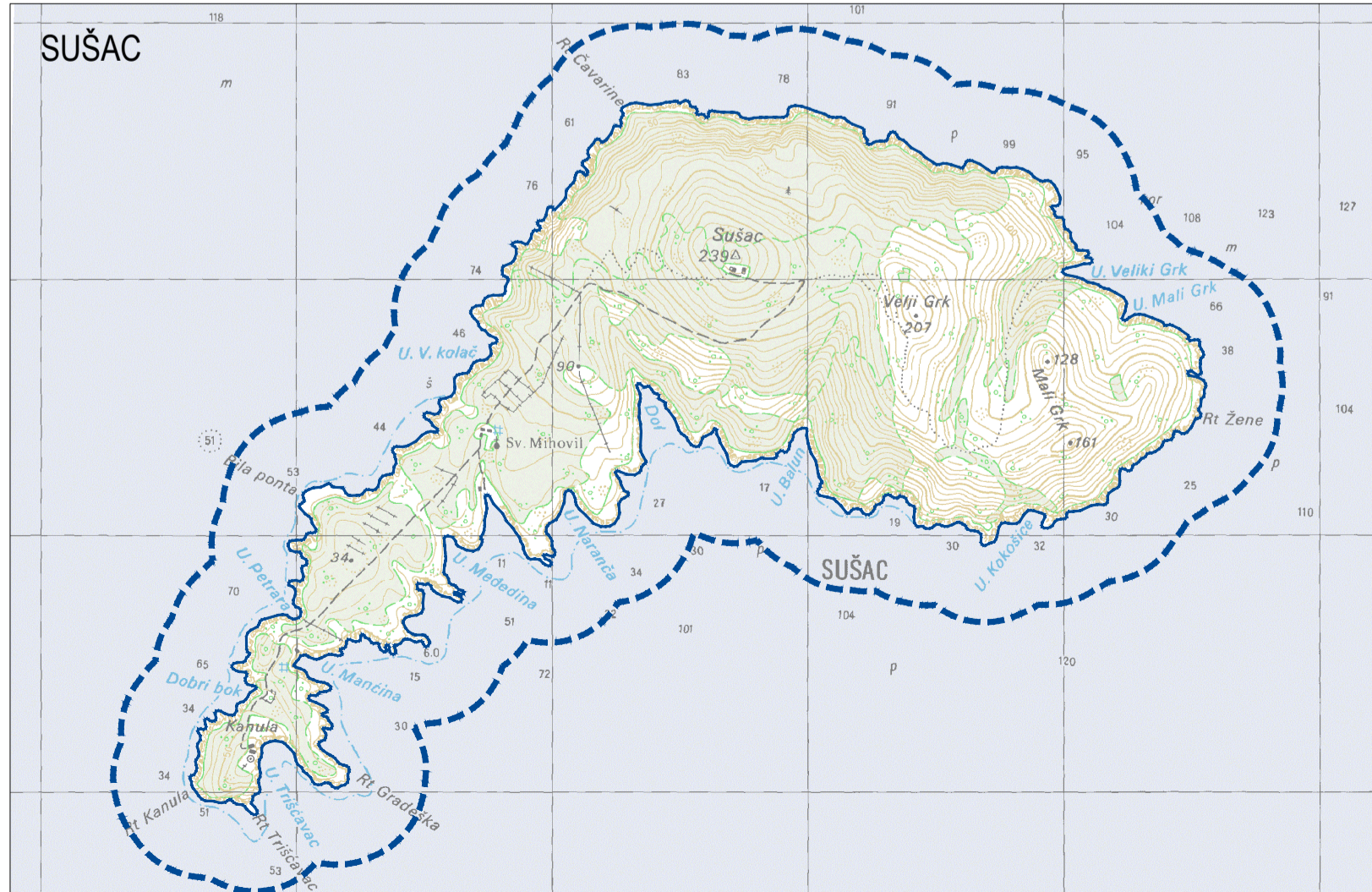


PROSTORNI PLAN UREĐENJA OPĆINE LASTOVO

LIST BROJ: 2.C INFRASTRUKTURNI SUSTAVI - Vodnospodarski sustav - Koristenje voda  
 IZVORNIK - pročišćena grafika

**URBANIZAM**

0 m 250 m 1000 m

Županja: DUBROVAČKO - NERETVANSKA	Općina: LASTOVO
Naziv prostornog plana: <b>PROSTORNI PLAN UREĐENJA OPĆINE LASTOVO</b> IZVORNIK - pročišćena grafika	
Naziv kartografskog prikaza: INFRASTRUKTURNI SUSTAVI - Vodnospodarski sustav - Koristenje voda	
Broj kartografskog prikaza: 2.C	Mjerilo kartografskog prikaza: 1:25000
Odluka predstavničkog tijela o izradi plana (službeno glasilo): Odluka Općinskog vijeća Općine Lastovo o izradi imena i dopuna Prostornog plana uređenja Općine Lastovo (Službeni glasnik Općine Lastovo 02/16) Prostorni plan uređenja Općine Lastovo - pročišćeni tekst (Službeni glasnik Općine Lastovo 05/20)	
Javna rasprava (datum objave): 13. rujna 2017.	Javni uvid otkidan: od 27. rujna do 4. listopada 2017.
Prostorna javna rasprava (datum objave): 17. rujna 2017.	Javni uvid za ponovnu javnu raspravu otkidan: od 28. svibnja do 11. lipnja 2019.
Pečat tijela odgovornog za provođenje javne rasprave:	Odgovorna osoba za provođenje javne rasprave: <i>Leo Katić</i> Leo Katić, načelnik Općine
Mjesto i datum izrade plana:	Dubrovnik, lipanj 2020.

Suglasnost i mišljenje nadležnih organa uprave na području Dubrovačko-neretvanske županije. Klasa: 350-02/17-02/04, Urbroj: 2117/1-21/1-19-07, od 29. kolovoza 2019. SUGLASNOST Ministarstva graditeljstva i prostornog uređenja. Uprava za prostorno uređenje i izdavanje državnog značaja (KLASA: 350-02/19-11/36, URBROJ: 531-06-1-1-19-5) od 5. prosinac 2019.

Pravna osoba / tijelo koje je izradilo plan: **URBANIZAM Dubrovnik d.o.o. DUBROVNIK**

Pečat pravne osobe / tijela koje je izradilo plan:  Odgovorna osoba: *Zrinka Ruđić* dr. sc. Zrinka Ruđić, dipl. ing. arh. tiskao

Odgovorni voditelj izrade plana:  dr. sc. Zrinka Ruđić, dipl. ing. arh. OVLASTENA ARHITEKTURA: Zrinka Ruđić, dopisnica URBANISTICA AUJ 408

Stražni tim u izradi plana:  
 Ivan Goluba, dipl. ing. grad.  
 Danika Grbec, Nilsko, dipl. ing. kraj. arh.  
 Jurica Knež, mag. geogr. i mag. ing. geod. i geoinf.  
 Jure Marić, prof. i univ. spec. tech.  
 Josip Mikulic, dipl. jur.

Slavica Ploč, mag. ing. arh.  
 dr. sc. Zrinka Ruđić, dipl. ing. arh.  
 Boro Šarić, dipl. oec.  
 Marina Stenek, dipl. ing. bio. i univ. spec. tech.  
 Franciska Šijec, mag. ing. arh. i univ. spec. tech.

Pečat predstavničkog tijela:  Predsjednik predstavničkog tijela: *Toni Šarić*

Istajetnost ovog prostornog plana s izvornikom: za Općinsko vijeće koje preuzima funkcije odbora koji utvrđuje opće akte predstavničkog tijela **Toni Šarić**  
 (ime, prezime i potpis) predjednik vijeća Toni Šarić  
 (ime, prezime i potpis)