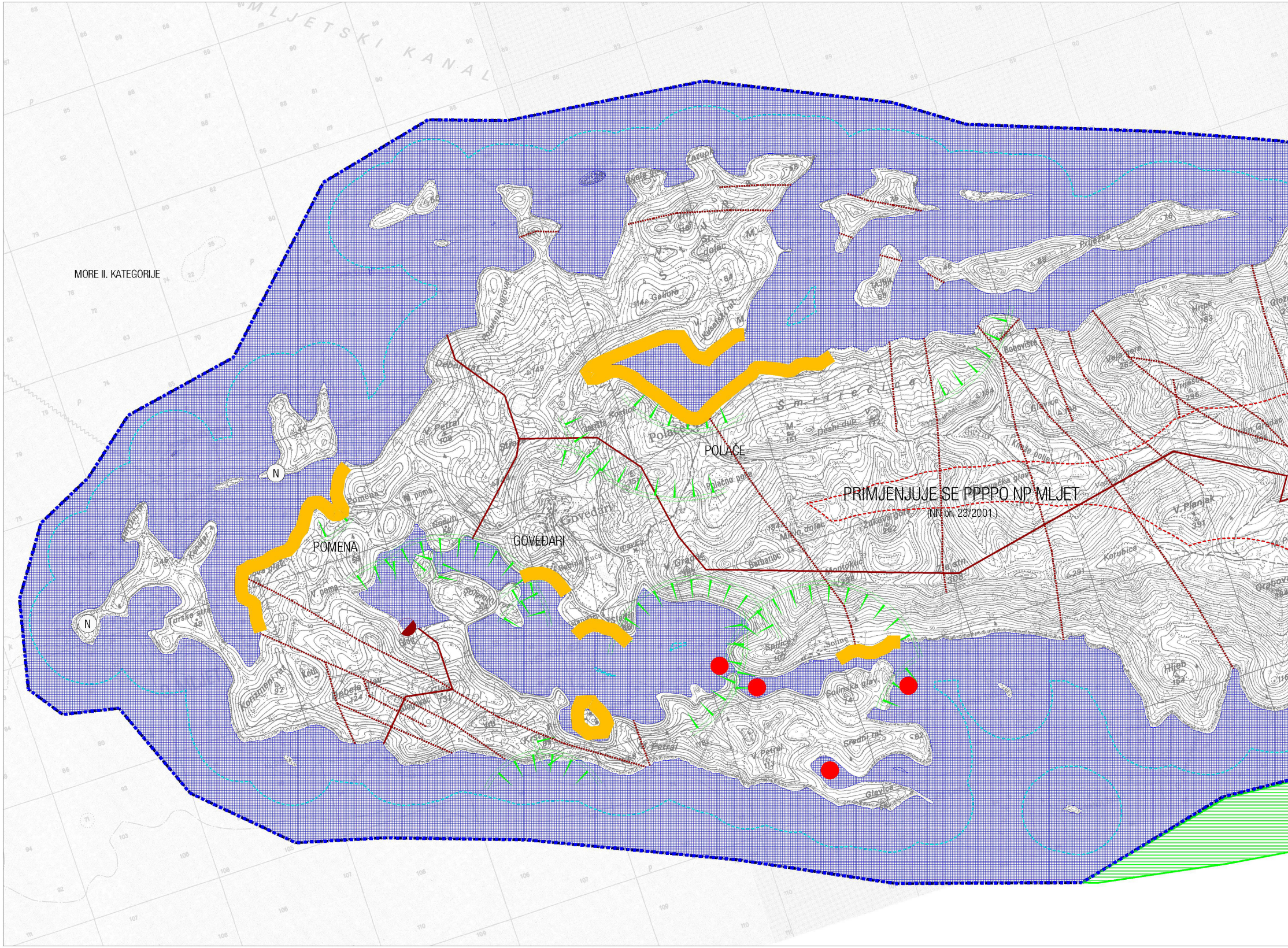
MLJETSKI KANAL
MORE II. KATEGORIJE
N
N
POMENA
GOVEĐARI
POLAČE
Šmrječ
Polače
Goveđari
PRIMJENJUJE SE PPPPO NP MLJET
(NN br. 23/2001.)
Kneže polje
Žukova gora
262
V. Planjak
391
Korubice
Hljeb
Soline
Spilice
Solinska glav.
Srednji rat
Glavica
V. Petrač
Galiura
Turske
Konjski rat

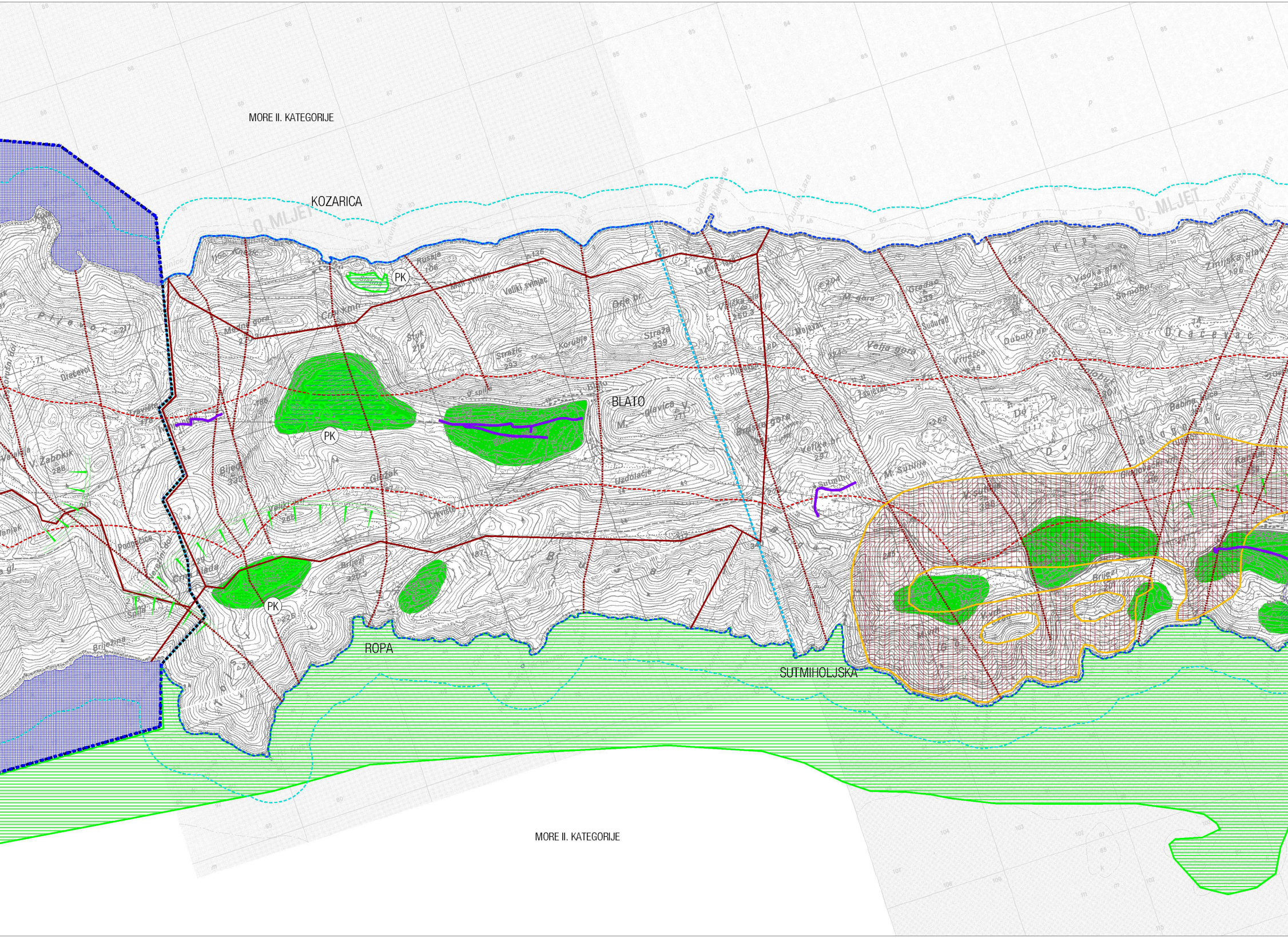
MORE II. KATEGORIJE
KOZARICA
O. MLJET
O. MLJET
PK
PK
PK
BLATO
ROPA
SUTMIHOLJSKA
MORE II. KATEGORIJE

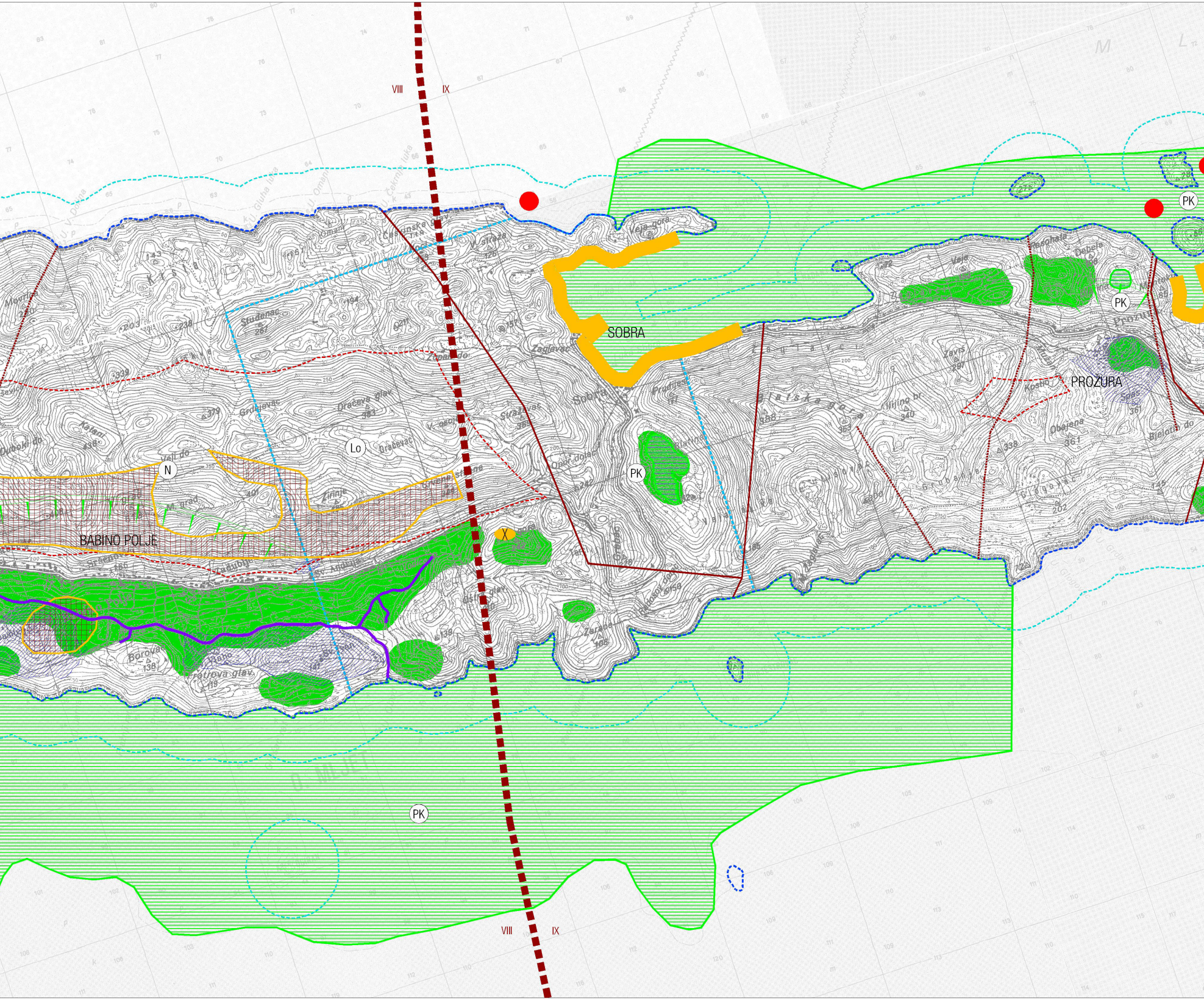
VIII
IX
SOBRA
PROŽURA
BABINO POLJE
PK
PK
PK
PK
PK
N
Lo
X
Veja gora
Studenac
Grdijevac
Veli do
M. grad
Žirinje
Dračeva glav
Zaglavac
Sobra
Blatska gora
Zavis
Obiena
Ilijina br
Borova
Petrova glav
Kosto
M
L
VIII
IX

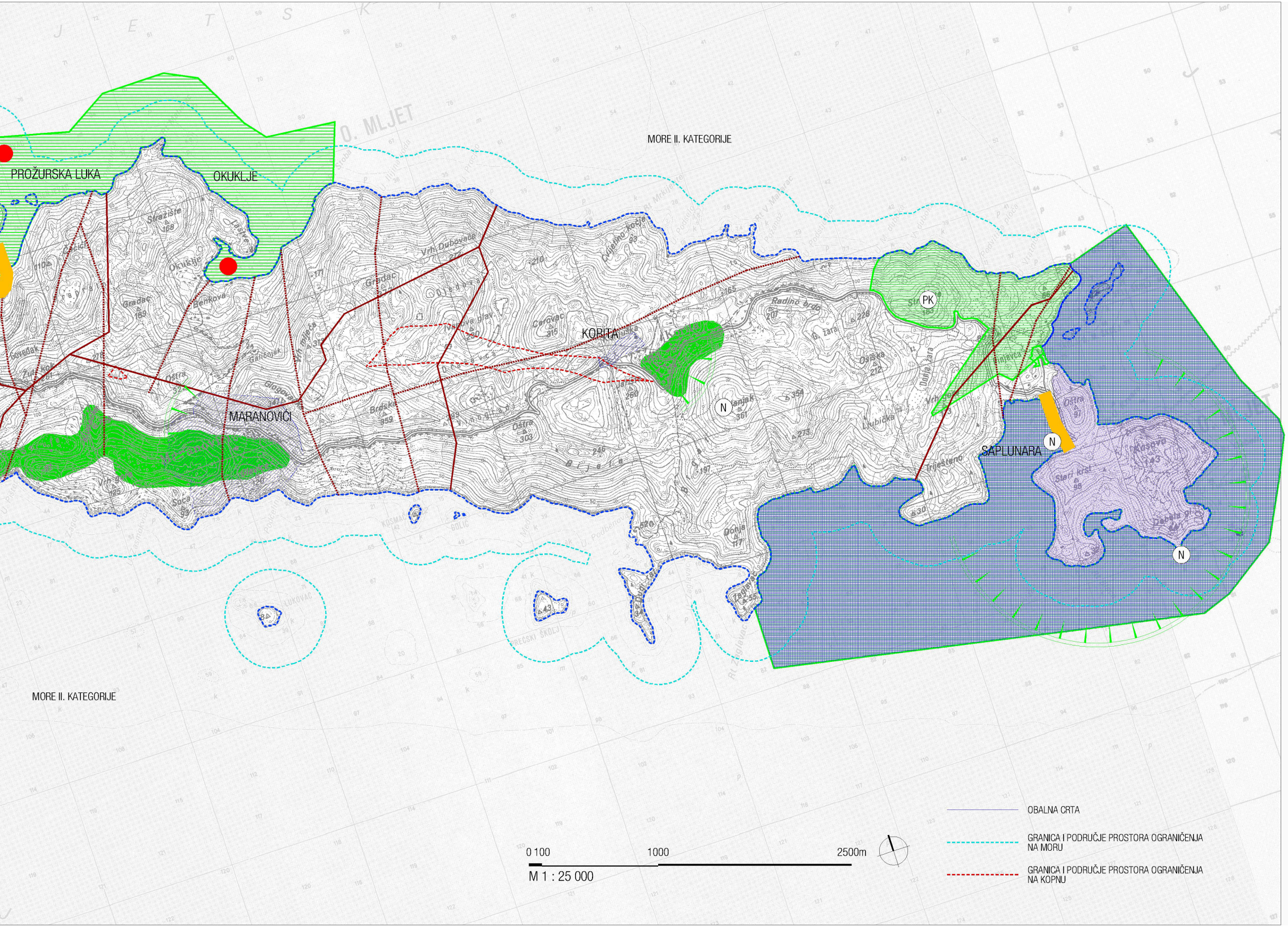
MORE II. KATEGORIJE
O. MLJET
PROŽURSKA LUKA
OKUKLJE
KORITA
MARANOVIĆI
SAPLUNARA
PK
N
MORE II. KATEGORIJE
0 100
1000
2500m
M 1 : 25 000
OBALNA CRTA
GRANICA I PODRUČJE PROSTORA OGRANIČENJA NA MORU
GRANICA I PODRUČJE PROSTORA OGRANIČENJA NA KOPNU

IZMJENE I DOPUNE PROSTORNOG PLANA UREĐENJA OPĆINE MLJET (2015.)

3c: UVJETI KORIŠT., UREĐ. I ZAŠT. PROSTORA - UVJETI, OGRANIČ. I POS. MJERE

	Teritorijalne i statističke granice
▪▪▪▪▪▪▪▪▪▪	GRANICA OBUHVATA PPPPO NP MLJET
—	GRANICA NASELJA

	Mjere zaštite - zaštita posebnih vrijednosti i obilježja
▦	OPOŽARENO ŠUMSKO STANIŠTE - REKULTIVIRANJE
🟧	DEVASTIRANA OBALA GRADNJOM
X	NAPUŠTENO EKSPLATACIJSKO POLJE
🔴	INVAZIVNE VRSTE - CAULERPA RACEMOSA

	Posebne mjere
🟩	POTENCIJALNO NAVODNJAVANE POVRŠINE

	Uvjeti korištenja - krajobraz
⋁	ZAŠTIĆENE VIZURE
N	POSEBNA NAMJENA
▨	KONTAKTNA ZONA
PK	OSOBITO VRIJEDAN PREDJEL - - PRIRODNI KRAJOBRAZ
▨	POSEBAN REŽIM PEJSAŽNOG UREĐENJA

	Uvjeti korištenja - tlo
VIII ■ ■ ■ IX	PODRUČJE NAJVEĆEG INTENZITETA POTRESA
┈┈┈	SEIZMOTEKTONSKI AKTIVNO PODRUČJE
◐	PALEOIDI
Lo	LOVIŠTE I UZGAJALIŠTE DIVLJAČI

	Uvjeti korištenja - vode i more
☰	BLATINE, SLATINE
⬚	ZONA ZA ISTRAŽIVANJE POTENCIJALNIH VODOCRPILIŠTA
▦	ZAŠTIĆENO PODMORJE
- - - - II.	MORE II. KATEGORIJE
—	BUJICE - JAVNO DOBRO

Županija: DUBROVAČKO-NERETVANSKA
Općina: MLJET
Naziv prostornog plana: IZMJENE I DOPUNE PROSTORNOG PLANA UREĐENJA OPĆINE MLJET (2015.)
Naziv kartografskog prikaza: UVJETI KORIŠTENJA, UREĐENJA I ZAŠTITE PROSTORA - - UVJETI, OGRANIČENJA I POSEBNE MJERE
Broj kartografskog prikaza: 3c
Mjerila kartografskog prikaza: 1 : 25 000

Pravna osoba / tijelo koje je izradilo plan:
Sveučilište u Zagrebu, Arhitektonski fakultet
ZAVOD ZA URBANIZAM,PROSTORNO PLANIRANJE I PEJZAŽNU ARHITEKTURU
Zagreb, Kačićeva 26, tel./fax.(01) 4639 284; http://www.arhitekt.hr

Predstojnik Zavoda:
Prof.dr.sc. JESENKO HORVAT
dipl.ing.arh.

Odgovorni voditelj:
Prof.dr.sc. KRUNOSLAV ŠMIT
dipl.ing.arh.

Pečat pravne osobe/tijela koje je izradilo plan:

Pečat odgovornog voditelja:

Koordinator plana: Prof.dr.sc. Oleg Grgurević dipl.ing.arh., dipl.ing.šum.

Stručni tim:
1. Prof.dr.sc. Krunoslav Šmit, dipl.ing.arh.
2. Prof.dr.sc. Oleg Grgurević, dipl.ing.arh., diš.
3. Ivona Jerković, dipl.ing.arh.
4. Hrvoje Vidović, dipl.ing.arh.
5. Slaven Letica, dipl.ing.arh.
6. Deanka Hirjan, dipl.iur.
7. Mr.sc. Ivo Brozović, dipl.ing.prom.

Program mjera za unapređenje stanja u prostoru (službeno glasilo):
Sl. gl. Općine Mljet
br. 07/14

Odluka predstavničkog tijela o donošenju plana (službeno glasilo):
Sl. gl. Općine Mljet
br. 01/16

Javna rasprava - datum objave: 20.2.2015. 20.3.2015. 23.10.2015.
Web stranica Općine Mljet

Javni uvid održan od:2.3.2015. do:16. 3.2015.
od:30.3.2015. do:10.4.2015.
od:2.11.2015. do:13.11.2015.

Pečat tijela odgovornog za provođenje javne rasprave:

Osoba odgovorna za provođenje javne rasprave:
Dragec Levak, dipl.iur.

Suglasnost na plan prema članku 108. Zakona o prostornom uređenju ("Narodne novine", br. 153/13),

broj suglasnosti: klasa: 350-02/15-11/39 urbroj: 531-05-15-6 datum: 8.12.2015.

Predsjednik predstavničkog tijela:
Pero Matana, dipl.ing.

Pečat nadležnog tijela:

Istovjetnost ovog prostornog plana s izvornikom ovjerava:

Pečat nadležnog tijela: