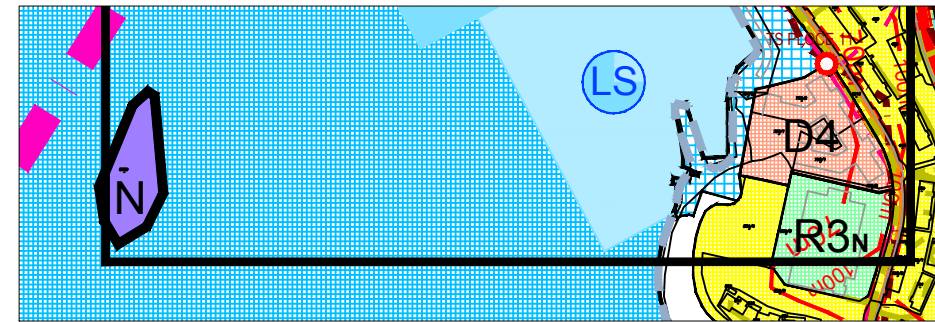
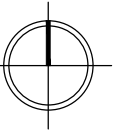
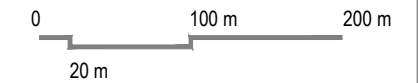


## II. CILJANE IZMJENE I DOPUNE PROSTORNOG PLANA UREĐENJA GRADA PLOČA

LIST 4.3

GRAĐEVINSKA PODRUČJA NASELJA - Komin  
IZVORNIK

URBANIZAM  
Dubrovnik



### TUMAČ PLANSKOG ZNAKOVLJA

PREDMET IZMJENA I DOPUNA

### GRANICE

OBUHVAT OBVEZNE IZRADE  
PROSTORNOG PLANA UREĐENJA  
UPU poslovne zone Kozjak  
UPU Marinduša  
UPU Ušće

GRANICA NASELJA  
 GRANICA PPUG-a

OBALNA LINIJA

GRANICA INUNDACIJSKOG POJASA

### PROSTOR OGRANIČENJA ZOP-a

1000m OD OBALNE CRTE

100m OD OBALNE CRTE

70m OD OBALNE CRTE

300m OD OBALNE CRTE

### RAZVOJ I UREĐENJE PROSTORA / POVRŠINA NASELJA

GRAĐEVINSKA PODRUČJA  
IZGRAĐENO/NEIZGRAĐENO

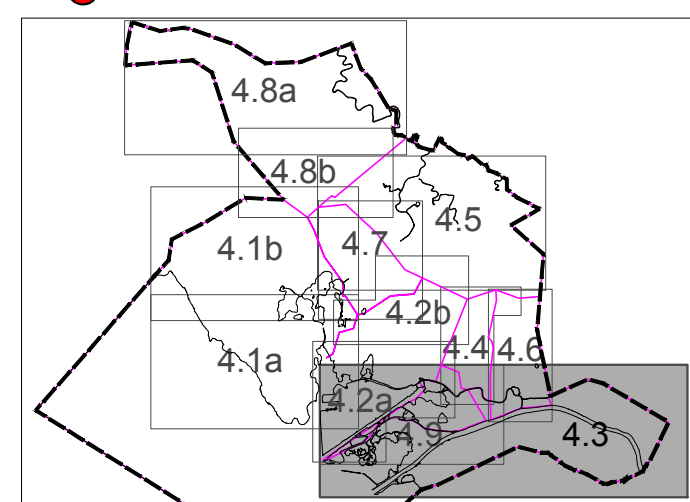
MJEŠOVITA NAMJENA

MJEŠOVITA NAMJENA  
NEIZGRAĐENO NEUREĐENO

JAVNA I DRUŠTVENA NAMJENA  
školska D4

ŠPORTSKO-REKREACIJSKA NAMJENA  
nogometno igralište R7w

TRADICIJSKI ZASEOK



### RAZVOJ I UREĐENJE PROSTORA / POVRŠINA IZVAN NASELJA

GRAĐEVINSKA PODRUČJA  
IZGRAĐENO/NEIZGRAĐENO

NEUREĐENI DIO GRAĐEVINSKOG PODRUČJA

GOSPODARSKA NAMJENA  
industrijska pretežito prehrambena - I3

GOSPODARSKA NAMJENA  
poslovna - K

UGOSTITELJSKO TURISTIČKA NAMJENA  
\* zona u istraživanju, kamp - T3

GROBLJE

PLAŽA - UREĐENA

### PROMET

ZAŠTITNI KORIDOR DALEKOVODA

ZAŠTITNI KORIDOR ŽELJEZNICE

ZAŠTITNI KORIDOR PROMETNICA

DRŽAVNA CESTA (D)

ŽUPANIJSKA CESTA (Ž)

LOKALNA CESTA (L)

OSTALE CESTE - ASFALTIRANE KOLNE

planirane OSTALE CESTE - ASFALTIRANE KOLNE

ULICE U NASELJU

POLJSKI PUTEVI

BICIKLISTIČKE STAZE

MORSKA LUKA LOKALNOG ZNAČAJA

ŠPORTSKA ZRAČNA LUKA

ŽELJEZNIČKA PRUGA  
ZA MEĐUNARODNI PROMET

STAJALIŠTE ŽELJEZNICE

### INFRASTRUKTURNI SUSTAVI ENERGETSKI SUSTAV

ELEKTROENERGETIKA

DV ILI KB 35kV

DV ILI KB 10 (20) kV

TS 10 (20) kV

### VODNOSUSTAVI

VODOOPSKRBA

MAGISTRALNI VODOOPSKRBNI CJEVOVOD

OSTALI VODOOPSKRBNI CJEVOVODI

VODOSPREMA

### KORIŠTENJE VODA - NAVODNJAVANJE

OSNOVNA NATAPNA MREŽA

POKRETNOST BRANA

### ODVODNJA OTPADNIH VODA

GLAVNI ODVODNI KANAL (KOLEKTOR)

UREĐAJ ZA PROČIŠĆAVANJE

ISPUST

CRPNA STANICA

### POŠTA I TELEKOMUNIKACIJE

POŠTA

JEDINICA POŠTANSKE MREŽE

JAVNE TELEKOMUNIKACIJE - TELEFONSKA MREŽA

PODRUČNA TELEFONSKA CENTRALA

VODOVI I KANALI

MAGISTRALNI

KORISNIČKI I SPOJNI

JAVNE TELEKOMUNIKACIJE - POKRETNOST MREŽA

AKTIVNE LOKACIJE (BAZNA RADIJSKA STAN)

### PODRUČJA POSEBNIH UVJETA KORIŠTENJA

ARHEOLOŠKA PODRUČJA

HIDROARHEOLOŠKA PODRUČJA

ARHEOLOŠKI POJEDINAČNI LOKALITET  
- KOPNENI

GRADSKO SEOSKA NASELJA

CIVILNA GRAĐEVINA

SAKRALNA GRAĐEVINA

PREDLOŽENO ZA ZAŠTITU

PARK PRIRODE

POSEBNI REZERVAT  
ORNITOLOŠKO - IHTILOŠKI

ZNAČAJNI KRAJOBRAZ

OSOBITO VRIJEDAN PREDJEL  
- KULTIVIRANI KRAJOBRAZ

### PODRUČJA POSEBNIH OGRANIČENJA U KORIŠTENJU

POPLAVNO PODRUČJE  
- 50 GODIŠNJA VELIKA VODA

POPLAVNO PODRUČJE  
- 100 GODIŠNJA VELIKA VODA

PODRUČJE OGRANIČENJA VISINE

Županija:	DUBROVAČKO-NERETVANSKA	Grad:	PLOČE
Naziv prostornog plana:	II. CILJANE IZMJENE I DOPUNE PROSTORNOG PLANA UREĐENJA GRADA PLOČA IZVORNIK		
Naziv kartografskog prikaza:	GRAĐEVINSKA PODRUČJA NASELJA - Komin		
Broj kartografskog prikaza:	4.3	Mjerilo kartografskog prikaza:	1 : 5 000
Odluka predstavničkog tijela o izradi plana (službeno glasilo): Odluka Gradskog vijeća Grada Ploča o izradi II. Ciljanih izmjena i dopuna Prostornog plana uređenja Grada Ploča (Službeni glasnik Grada Ploča 10/18.)	Odluka predstavničkog tijela o donošenju plana (službeno glasilo): Odluka Gradskog vijeća grada Ploča o donošenju II. Ciljanih izmjena i dopuna Prostornog plana uređenja Grada Ploča (Službeni glasnik Grada Ploča 06/21.)		
Javna rasprava (datum objave):	11. rujna 2020. godine	Javni uvid održan:	od 24. kolovoza do 22. rujna 2020. godine
Pečat tijela odgovornog za provođenje javne rasprave:	Odgovorna osoba za provođenje javne rasprave:  Suzana Dragobratović, dipl.ing. Mjesto i datum izrade plana: Dubrovnik, lipanj 2021.		
Suglasnosti i mišljenja nadležnih organa uprave na plan: MIŠLJENJE Zavoda za prostorno uređenje Dubrovačko-neretvanske županije (KLASA: 350-02/18-02/07, URBROJ: 2117/1-21/01-20-14) od 02. prosinca 2020. SUGLASNOST Ministarstva prostornog uređenja, graditeljstva i državne imovine, Uprava za prostorno uređenje i dozvole državnog značaja (KLASA:350-02/20-11/39, URBROJ: 531-06-1-1-21-2) od 13. siječnja 2021.	Pravna osoba / tijelo koje je izradilo plan: URBANIZAM Dubrovnik d.o.o. Dubrovnik		
Pečat pravne osobe/tijela koje je izradilo plan:	M.P.	Odgovorna osoba:	dr.sc. Zrinka Rudež, dipl.ing.arh. Direktor
Odgovorni voditelj izrade plana:	M.P.	dr.sc. Zrinka Rudež, dipl.ing.arh.	
Stručni tim u izradi plana: Ivan Goluža, dipl. ing. građ. Danka Grbac Nikolac, dipl.ing.kraj.arh. Jurica Knego, mag.geogr. i mag.ing.geod.et.geoinf. Jure Marić, prof. Josip Mikulić, dipl.iur.	Bojana Nardi, prof. dr.sc. Zrinka Rudež, dipl.ing.arh. Bajro Sarić, dipl.oec. Marina Stenek, dipl.ing.bio. i univ.spec.tech. Antonio Šakić, arh.teh.		
Pečat predstavničkog tijela:	M.P.	Predsjednik predstavničkog tijela:	Aleksandar Ostojić
Istovjetnost ovog prostornog plana s izvornikom ovjerava:	Pečat nadležnog tijela:  M.P.		
(ime, prezime i potpis)			