

Dubrovačko-Neretvanska županija
Općina Vela Luka



IZVJEŠĆE O STANJU U PROSTORU OPĆINE VELA LUKA

2012.

Vela Luka, rujan 2012.

Elaborat:

IZVJEŠĆE O STANJU U PROSTORU OPĆINE VELA LUKA

2012.

OPĆINA VELA LUKA

Obala 3 br. 19,
20 270 VELA LUKA

Načelnik:

Boris Žuvela, dipl.oecc.

UPRAVNI ODJEL ZA GOSPODARENJE PROSTOROM I KOMUNALNE DJELATNOSTI

Pročelnik:

Darko Franulović, dipl.ing.građ.

Koordinacija izrade:

Darko Franulović, dipl.ing.građ.

Vela Luka, rujan 2012.

SADRŽAJ

1.	Uvod.....	1
2.	Osnova i ciljevi izrade Izvješća.....	5
I.	ANALIZA STANJA I TRENDOVA PROSTORNOG RAZVOJA.....	7
1.	Opći činitelji razvojnih kretanja u prostoru	7
1.1.	Demografska obilježja.....	7
1.2.	Lokalna socijalno gospodarska struktura	15
1.3.	Struktura korištenja površina i zemljišta u općini.....	17
2.	Razvoj naselja i područja za razvoj naselja	19
2.1.	Struktura naselja	19
2.2.	Sustav središnjih naselja prema veličini i funkciji na lokalnoj razini	21
2.3.	Struktura površina postojećih naselja i površina za razvoj naselja (GPn)	22
2.4.	Životni standard – stanovanje	23
2.5.	Opremljenost društvenom infrastrukturom (mreže i organiziranost).....	24
2.6.	Struktura izdvojenih površina za razvoj izvan naselja (IGPn).....	25
2.7.	Degradirana područja	25
3.	Gospodarske djelatnosti s osnova ekološki održive namjene prostora izvan naselja 26	
3.1.	Poljoprivreda i šumarstvo.....	26
3.2.	Ribarstvo.....	28
3.3.	Istraživanje i vađenje mineralnih sirovina.....	28
3.4.	Proizvodnja	28
3.5.	Energetski i vodnogospodarski sustavi	29
3.6.	Trgovina, obrt i skladišta	29
3.7.	Turizam, šport i rekreacija.....	29
4.	Opremljenost prostora javnom i komunalnom infrastrukturom	32
4.1.	Prometna infrastruktura.....	32
4.2.	Telekomunikacijska infrastruktura.....	34
4.3.	Opskrba energijom i plinom	34
4.4.	Opskrba pitkom vodom i odvodnja otpadnih voda	35
5.	Zaštita i korištenje posebno vrijednih prostora	37
5.1.	Zaštićeno obalno područje mora s osvrtom na razvojna kretanja (kopno, otoci i razvoj naselja uz obalnu crtu)	37
5.2.	Zaštita prirodnih vrijednosti i očuvanje biološke raznolikosti	39
5.3.	Zaštita prirodnog, kulturnog i urbanog krajobraza.....	41
5.4.	Zaštita i očuvanje kulturne baštine.....	41
6.	Područja od posebnoga državnog interesa i obilježja	42
6.1.	Područja s posebnim razvojnim problemima (područja posebne državne skrbi, otoci i brdsko-planinska područja i potpomognuta područja)	42
6.2.	Područja za potrebe obrane.....	42
6.3.	Područja potencijalnih prirodnih i drugih nesreća.....	43
7.	Zaštita okoliša u prostornom uređenju	47
7.1.	Osjetljivost prostornog razvoja općine u odnosu na zaštitu okoliša	47
7.2.	Područja i lokacije onečišćenja okoliša	47
7.3.	Sanirani dijelovi okoliša.....	47
7.4.	Gospodarenje otpadom	47
7.5.	Dokumenti zaštite okoliša	47

II.	ANALIZA PROVEDBE DOKUMENATA PROSTORNOG UREĐENJA I DRUGIH RAZVOJNIH PROGRAMA	49
1.	Pokrivenost dokumentima prostornog uređenja	49
2.	Dosljednost razvojnih dokumenata i programa općine s prostornim planom uređenja općine.....	53
3.	Provedba dokumenata prostornog uređenja lokalne razine	59
4.	Praćenje stanja u prostoru	60
5.	Inspekcijski nadzor	61
III.	OCJENA STANJA I PRIJEDLOZI ZA UNAPRJEĐENJE PROSTORNOG RAZVOJA S PLANOM AKTIVNOSTI I PRIJEDLOG POKAZATELJA ZA NAREDNO RAZDOBLJE	63
1.	Ocjena stanja prostornog razvoja.....	63
1.1.	Mogućnosti i ograničenja daljnjeg prostornog razvoja općine u funkciji regionalnih razvojnih potreba	71
1.2.	Međunarodna i prekogranična suradnja u području prostornog uređenja	80
2.	Plan aktivnosti za unaprjeđenje prostornog razvoja	80
2.1.	Prijedlog i razlozi izrade, odnosno izmjena i dopuna dokumenata prostornog uređenja na lokalnoj razini	80
2.2.	Prijedlog izrade drugih razvojnih dokumenata i programa (studije istraživanja, razvojne koncepcije) s osnovnim polazištima	81
2.3.	Prioritetne aktivnosti u provođenju dokumenata prostornog uređenja (sanacija degradiranih područja, sprječavanje negativnih procesa i ostvarivanje uvjeta za daljnji prostorni razvoj)	81
2.4.	Aktivnosti za unaprjeđenje sustava prostornog uređenja	82
3.	Pregled prostornih pokazatelja o stanju u prostoru prema tematskim cjelinama s prijedlogom pokazatelja za naredno razdoblje	83
IV.	POPIS KARTOGRAMA, TABLICA I GRAFIKONA, IZVORI I BIBLIOGRAFIJA.....	85

1. Uvod

Obveza izrade

Obveza izrade dokumenata praćenja stanja u prostoru utvrđena je člankom 47. poglavlja 2.3. Zakona o prostornom uređenju i gradnji ("Narodne novine", br.: 76/07, 38/09, 55/11, 90/11 i 50/12). Poglavlje nosi naslov 2.3. Dokumenti praćenja stanja u prostoru, Izvješće o stanju u prostoru.

Članak 47. glasi:

"(1) Hrvatski sabor, odnosno predstavnička tijela jedinica lokalne i područne (regionalne) samouprave razmatraju četverogodišnje izvješće o stanju u prostoru.

(2) Izvješće iz stavka 1. ovoga članka sadrži analizu stanja i trendova prostornog razvoja na temelju obveznih prostornih pokazatelja o stanju u prostoru, analizu provođenja dokumenata prostornog uređenja i drugih dokumenata te ocjenu stanja i prijedloge za unapređenje prostornog razvoja s planom aktivnosti i prijedlogom prostornih pokazatelja za naredno razdoblje.

(3) Izvješće iz stavka 1. ovoga članka se objavljuje u "Narodnim novinama", odnosno u službenom glasilu jedinica lokalne i područne (regionalne) samouprave.

(4) Tijela jedinica lokalne i područne (regionalne) samouprave dužna su Ministarstvu i Zavodu dostaviti izvješće u roku od petnaest dana od dana objave u službenom glasniku.

(5) Sadržaj izvješća, obvezne prostorne pokazatelje na državnoj i lokalnoj razini i druge zahtjeve u vezi s praćenjem stanja na području prostornog uređenja propisuje ministar pravilnikom."

Razvidno je iz citiranog da se naglasak stavlja na analizu i prijedloge za unapređenje stanja u prostoru.

Nadležnost

Nadležnost za razmatranje Izvješća proizlazi iz ustavnih prava i obveza iz članka 135. Ustava Republike Hrvatske ("Narodne novine", br.: 56/90, 135/97, 8/98-pt, 113/00, 124/00-pt, 28/01, 41/01-pt, 55/01, 76/10 i 85/10-pt), te slijedom njega i iz Zakona o lokalnoj i područnoj (regionalnoj) samoupravi ("Narodne novine", br.: 33/01, 60/01 – vt, 129/05, 109/07, 125/08 i 36/09).

Vremenski okvir

Zakonom zadani vremenski okvir Izvješća je četverogodišnje razdoblje.

Sastavnice Izvješća

Iako se radi o jednom dokumentu dvije su bitne njegove sastavnice:

1. – analitički dio kojim se utvrđuje stanje u prostoru;
2. – programski dio koji se utvrđuju smjernice aktivnosti za poboljšanje stanja u prostoru.

Rješenje iz bivšeg zakona: Zakona o prostornom uređenju

Ovdje se, radi boljeg uvida u problematiku, navodi i rješenje iz bivšeg zakona koji je regulirao područje prostornog uređenja: Zakona o prostornom uređenju ("Narodne novine", br.: 30/94; 68/98, 35/99, 61/00, 32/02 i 100/04). Taj je zakon u poglavlju III. Dokumenti praćenja stanja u prostoru, članci 10. – 11a. pod dokumentima praćenja stanja u prostoru

definirao Izvješće o stanju u prostoru i Program mjera za unapređenje stanja u prostoru kao dva odvojena dokumenta.

Javnost Izvješća

Izvješće kao opći dokument (akt), snage podzakonskog propisa, je javan što se osigurava objavom u službenom glasilu.

Dostavom Izvješća Ministarstvu i Zavodu osigurane su mogućnosti nadzora i pohranjivanja u bazu podataka.

Sadržaj Izvješća

Sadržaj Izvješća određen je Pravilnikom o sadržaju i obveznim prostornim pokazateljima Izvješća o stanju u prostoru ("Narodne novine", br.: 114/2010 i 141/2010-isp).

Propisivanjem sadržaja kroz Pravilnik osigurava se jednoobraznost i minimalan sadržaj Izvješća te postavljanje standarda na način da su iskazane vrijednosti usporedive po različitim jedinicama lokalne samouprave, što je naročito važno u uspostavi informacijskog sustava prostornog uređenja.

Članak 7. citira se u potpunosti (napomena: citira se kako je naznačeno u Pravilniku iako sadrži greške u numeriranju):

"(1) Izvješće velikog grada, grada i općine sadrži osobito:

0. UVOD
2. Osnova i ciljevi izrade Izvješća
- I. ANALIZA STANJA I TRENDOVA PROSTORNOG RAZVOJA
 1. Opći činitelji razvojnih kretanja u prostoru
 - 1.1. Demografska obilježja
 - 1.2. Lokalna socijalno gospodarska struktura
 - 1.3. Struktura korištenja površina i zemljišta u velikom gradu, gradu i općini
 - 1.4. Sustav središnjih naselja prema veličini i funkciji na lokalnoj razini
 - 1.5. Struktura površina postojećih naselja i površina za razvoj naselja (GP)
 - 1.6. Životni standard – stanovanje
 - 1.7. Opremljenost društvenom infrastrukturuom (mreže i organiziranost)
 - 1.8. Gospodarske djelatnosti s osnova ekološki održive namjene prostora izvan naselja
 - 1.9. Struktura izdvojenih površina za razvoj izvan naselja (IGPn)
 - 1.10. Degradirana područja
 3. Opremljenost javnom i komunalnom infrastrukturuom lokalne razine
 - 3.1. Opremljenost javnom infrastrukturuom lokalne razine (cestovni, željeznički, pomorski, riječni, zračni, cjevovodni promet, telekomunikacijska infrastruktura, opskrba energijom, pitkom vodom i odvodnja otpadnih voda)
 - 3.2. Komunalna infrastruktura i uređenje građevinskog zemljišta
 4. Zaštita i korištenje posebno vrijednih prostora
 - 4.1. Zaštićeno obalno područje mora s osvrtom na razvojna kretanja (kopno, otoci i razvoj naselja uz obalnu crtu)
 - 4.2. Zaštita prirodnih vrijednosti i očuvanje biološke raznolikosti
 - 4.2. Zaštita prirodnog, kulturnog i urbanog krajobraza
 - 4.3. Zaštita i očuvanje kulturne baštine
 5. Područja od posebnoga državnog interesa i obilježja
 - 5.1. Područja s posebnim razvojnim problemima (područja posebne državne skrbi, otoci i brdsko-planinska područja i potpomognuta područja)
 - 5.2. Pogranična područja
 - 5.3. Područja za potrebe obrane
 - 5.4. Područja potencijalnih prirodnih i drugih nesreća

6. Zaštita okoliša u prostornom uređenju
 - 6.1. Osjetljivost prostornog razvoja velikog grada, grada i općine u odnosu na zaštitu okoliša
 - 6.2. Područja i lokacije onečišćenja okoliša
 - 6.3. Sanirani dijelovi okoliša
 - 6.4. Gospodarenje otpadom
 - 6.5. Dokumenti zaštite okoliša
- II. ANALIZA PROVEDBE DOKUMENATA PROSTORNOG UREĐENJA I DRUGIH RAZVOJNIH DOKUMENATA I PROGRAMA
 2. Dosljednost razvojnih dokumenata i programa velikog grada, grada i općine s prostornim planom uređenja velikog grada, grada i općine
 3. Provedba dokumenata prostornog uređenja lokalne razine
- III. OCJENA STANJA I PRIJEDLOZI ZA UNAPRJEĐENJE PROSTORNOG RAZVOJA S PLANOM AKTIVNOSTI I PRIJEDLOG POKAZATELJA ZA NAREDNO RAZDOBLJE
 1. Ocjena stanja prostornog razvoja
 - 1.1. Mogućnosti i ograničenja daljnjeg prostornog razvoja velikog grada, grada i općine u funkciji regionalnih razvojnih potreba
 - 1.2. Međunarodna i prekogranična suradnja u području prostornog uređenja
 2. Plan aktivnosti za unaprjeđenje prostornog razvoja
 - 2.1. Prijedlog i razlozi izrade, odnosno izmjena i dopuna dokumenata prostornog uređenja na lokalnoj razini
 - 2.3. Prijedlog izrade drugih razvojnih dokumenata i programa (studije istraživanja, razvojne koncepcije) s osnovnim polazištima
 - 2.4. Prioritetne aktivnosti u provođenju dokumenata prostornog uređenja (sanacija degradiranih područja, sprječavanje negativnih procesa i ostvarivanje uvjeta za daljnji prostorni razvoj)
 - 2.5. Aktivnosti za unaprjeđenje sustava prostornog uređenja
 3. Pregled prostornih pokazatelja o stanju u prostoru prema tematskim cjelinama s prijedlogom pokazatelja za naredno razdoblje
- IV. POPIS KARTOGRAFSKIH I TABLIČNIH PRILOGA
- V. IZVORI I BIBLIOGRAFIJA

(2) Iznimno od stavka 1. ovoga članka Izvješće općina na koje se primjenjuje Pravilnik o općinama koje mogu donijeti prostorni plan uređenja općine sa smanjenim sadržajem, može sadržavati samo prostorne pokazatelje prema tematskim cjelinama iz Dodatka."

Posebno se želi naglasiti da uz zadovoljavanje norme zadanog propisa ne treba izgubiti iz vida svrhu Izvješća a to je prostor i njegov razvoj s procesima koji se odvijaju i procesima koji se planiraju, pa ne smije izostati svakako najvažniji dio – interpretacija podataka i planiranje budućih aktivnosti. Sudionika, korisnika prostora je mnogo kako tijela i pravnih osoba koje su zadužene za provođenje aktivnosti u prostoru tako i "običnih korisnika" zbog kojih je sustav i ustrojen. Predviđa se period prilagodbe na novi način izrade Izvješća u kojem će se definirati standardi iskazivanja prostornih pokazatelja i aktivnosti.

Osvrt na dosadašnju praksu

Uz temu sadržaja treba napomenuti da do donošenja Pravilnika nije bio određen sadržaj Izvješća i Programa (bivši Zakon) već je bilo prepušteno jedinici lokalne samouprave da sama odredi njihov sadržaj što je davalo određenu slobodu u promišljanju vlastitog prostora i odnosa prema ukupnoj problematici stanja u prostoru uz pretpostavljenu mogućnost izrade tematskih izvješća. Ta mogućnost međutim nije u najvećem broju slučajeva bila iskorištena.

U obzir treba uzeti i činjenicu da se važnost i uloga Izvješća i Programa mijenjala kako su mijenjana zakonska rješenja (kroz niz izmjena i dopuna bivšeg i sadašnjeg Zakona) u svezi prostornih planova. Tako su u jednom periodu Izvješće i Program imali svoj osnovni analitičko programski značaj, a u drugom propisivali obvezu izrade detaljnog plana uređenja i njegovu granicu obuhvata. U jednom kratkom periodu to je čak preraslo u "anomaliju" na način da su se bez izmjene Izvješća mijenjali Programi, te time opravdavale tematske izmjene i dopune planova bez stvarne analize i jasno definiranih programa. Čest je slučaj bilo utvrđivanje obveze izrade detaljnih planova uređenja za jednu česticu i na taj se način izbjegavala izrada detaljnijih prostornih planova obuhvata logičkih cjelina već se svodila na zahvat u prostoru. To se pretežito odnosilo na provedbene urbanističke planove: PUP-ove, čija je obveza bila utvrđena prostornim planovima bivših općina, u zaštićenim i neizgrađenim dijelovima građevinskih područja.

Istovremeno neke značajne pojave u prostoru poput nezakonite gradnje nisu bila predmet Izvješća i Programa ili su bile tek spomenute bez konkretnih analiza i Programskih smjernica i rješenja.

Uzrok tome treba tražiti u složenosti problematike kojim se Izvješće (i Program) bavi. Naime Izvješće se bavi elementima koji su sastavni dio svakog Plana (ovisno o razini) ali ih sve mora obuhvatiti, analizirati i predložiti rješenja i smjernice u postupku, koji je dinamičniji od samog postupka donošenja planova, i koji nije detaljno specificiran ili određen u zakonu i koji je po svojoj prirodi više neprekinuti proces prikupljanja informacija i promišljanja o prostoru nego opći akt.

Izvješća i Programi mjera Općine Vela Luka u razdoblju 1994-2012.

U razdoblju od 1994. – 2012. godine izrađena su 3 Izvješća o stanju u prostoru i Programa mjera za unapređenje stanja u prostoru i to:

- Izvješće o stanju u prostoru Općine Vela Luka i Program mjera za unapređenje stanja u prostoru za razdoblje 1996. - 2000.g. (Službeni glasnik Općine Vela Luka, br: 4/1995, od 28. kolovoza 1995.g.)
- Izvješće o stanju u prostoru Općine Vela Luka i Program mjera za unapređenje stanja u prostoru za razdoblje 2001. - 2003.g. (Službeni glasnik Općine Vela Luka, br: 06/2000, od 21. prosinca 2000.g.)
- Izvješće o stanju u prostoru Općine Vela Luka i Odluka o izmjeni Programa mjera za unapređenje stanja u prostoru za razdoblje 2001. - 2003.g. (Službeni glasnik Općine Vela Luka, br: 05/2003, od 11. kolovoza 2003.g.)

2. Osnova i ciljevi izrade Izvješća

Osnova

Osnova za izradu Izvješća određena je člankom 47. Zakona.

Nadalje, obveza izrade Izvješća u bitnom je povezana i s primjenom članka 8. stavka 2. (Poglavlje 1.1. Načela prostornog uređenja: "(2) Praćenje stanja u prostoru, izrada, donošenje i provođenje dokumenata prostornog uređenja su trajne aktivnosti prostornog uređenja čija stalnost i neprekidnost pridonosi očuvanju prostornih vrijednosti, ostvarivanju i usuglašavanju interesa te utvrđivanju prioriteta djelovanja."), članka 23. stavka 1. i 24. (Poglavlje 2.1. Subjekti prostornog uređenja, Obveza osiguranja prostornog uređenja: čl.23.st.1./"(1) Učinkovitost prostornog uređenja Države osiguravaju Hrvatski sabor i Vlada Republike Hrvatske (u daljnjem tekstu: Vlada) te predstavnička i izvršna tijela jedinica lokalne i područne (regionalne) samouprave, donošenjem dokumenata prostornog uređenja i drugih dokumenata određenih ovim Zakonom"), te članaka 41.-46. (Poglavlje 2.2. Informacijski sustav prostornog uređenja) poglavito u svezi uspostave informacijskog sustava prostornog uređenja.

Naglašava se značaj odredbe iz članka 26. (Poglavlje 2.1 Subjekti prostornog uređenja, Nadležnost jedinica lokalne i područne (regionalne) samouprave) – cit: "Prostorno uređenje u nadležnosti jedinica lokalne i područne (regionalne) samouprave obuhvaća osobito: ... – prihvaćanje izvješća o stanju u prostoru..." koji nadopunjuje članak 47. stavak 1. koji navodi o razmatranju Izvješća.

Ne treba zanemariti značaj Izvješća na izradu prostornih planova koji u primjeni mora postići interaktivnu razinu analitičkog dokumenta s prostorno planskim dokumentima, jer samo tako i ima svoj pun značaj.

Ciljevi

Analitički ciljevi:

- analiza pokazatelja:
 - općih činitelja razvojnih kretanja u prostoru
 - razvoja naselja i područja za razvoj naselja
 - gospodarskih djelatnosti
 - opremljenosti prostora javnom i komunalnom infrastrukturom
 - zaštite i korištenja posebno vrijednih prostora
 - područja od posebnog državnog interesa i obilježja
 - zaštite okoliša u prostornom uređenju
- analiza stanja i trendova prostornog razvoja
 - pokrivenost prostornim planovima
 - dosljednost razvojnih dokumenata i programa općine s prostornim planom uređenja općine
- analiza provođenja dokumenata prostornog uređenja i drugih dokumenata
 - provedba dokumenata prostornog uređenja lokalne razine
 - odstupanja od planiranog prostornog razvoja
 - praćenje stanja u prostoru
 - inspekcijski nadzor
- ocjena stanja prostornog razvoja:
 - mogućnosti i ograničenja daljnjeg prostornog razvoja općine u funkciji regionalnih razvojnih potreba

- odstupanja od planiranog prostornog razvoja
- međunarodna i prekogranična suradnja u području prostornog uređenja

Programski ciljevi s prijedlozima za unaprjeđenje prostornog razvoja s planom aktivnosti:

- prijedlozi i razlozi izrade, odnosno izmjena i dopuna dokumenata prostornog uređenja na lokalnoj razini
- prijedlozi izrade drugih razvojnih dokumenata i programa (studije istraživanja, razvojne koncepcije) s osnovnim polazištima
- prioritetne aktivnosti u provođenju dokumenata prostornog uređenja (sanacija degradiranih područja, sprječavanje negativnih procesa i ostvarivanje uvjeta za daljnji prostorni razvoj)
- prioritetne aktivnosti za unaprjeđenje sustava prostornog uređenja

Pregled prostornih pokazatelja:

- o stanju u prostoru prema tematskim cjelinama
- s prijedlogom pokazatelja za naredno razdoblje

I. ANALIZA STANJA I TRENDOVA PROSTORNOG RAZVOJA

1. Opći činitelji razvojnih kretanja u prostoru

1.1. Demografska obilježja

Prikaz demografskih obilježja općine Vela Luke u nastavku, dijelom se temelji na Prvim rezultatima popisa stanovništva Republike Hrvatske od 31.03.2011. godine, a dijelom na Popisima stanovništva od 1857. do 2001. godine, kao i Popisu poljoprivrede od 01.06.2003. godine, svi objavljeni na službenim internet stranicama Državnog zavoda za statistiku (DZS). Konačni podaci prema Popisu stanovništva 2011. bit će dostupni tijekom 2012. godine, dakle ne i za potrebe ovog Izvješća. U ovom Izvješću korišteni Prvi rezultati sadržavaju broj popisanih osoba, broj stanovnika, ukupni broj stanova, broj stanova za stalno stanovanje, ukupni broj kućanstava i broj privatnih kućanstava, sve po naseljima, kao i zbirno na općinskom/gradskom, županijskom i državnom nivou. Budući da se radi o Prvim rezultatima dio osoba, kućanstava i stambenih jedinica popisano je naknadno. Udio naknadno popisanih stanovnika u ukupnom broju stanovnika općine Vela Luke iznosio je 0,34%.

1.1.1. Razmještaj i struktura stanovništva

RAZMJEŠTAJ I BROJ STANOVNIKA

U nastavku su predočeni podaci o broju stanovnika općine Vela Luke iskazani po naseljima od prvog do posljednjeg službenog popisa stanovništva, dakle od 1857. do 2011. godine. Usporedivost podataka moguće je bilježiti od 1880. godine, obzirom da su u prethodnim popisima uvršteni podaci dijela susjedne općine Blato (1857. god.) ili su pak uvršteni u tu općinu (1869. god.).

KRETANJE BROJA STANOVNIKA 1857. – 2011.																
Naselje/Općina	Popisne godine															
	1857.	1869.	1880.	1890.	1900.	1910.	1921.	1931.	1948.	1953.	1961.	1971.	1981.	1991.	2001.	2011.
VELA LUKA	1.218 ⁽¹⁾	0 ⁽²⁾	1.940	2.632	3.563	4.334	5.026	4.038	4.091	4.310	4.297	4.193	4.398	4.464	4.380	4.130

Tablica 1 – Kretanje broja stanovnika 1857.-2011., Izvor: Državni zavod za statistiku, www.dzs.hr, ožujak 2012.

- (1) Za 1857. sadržani i podaci za naselje Potrine, općina Blato,
 (2) Za 1869. podaci sadržani u naselju Blato, općina Blato.

Promatrajući kretanje ukupnog broja stanovnika općine, uočava se trend njegovog stalnog povećanja sve do 1921. kad je bio popisano i najveći broj stanovnika od 5.026. Nakon toga stanovništvo se naglo smanjuje uslijed emigracije u prekomorske zemlje za čak 20%. Potom slijedi razdoblje stagnacije uz manja povećanja i smanjenja, što je najbolje vidljivo iz očitavanja vrijednosti indeksa kretanja broja stanovnika. Taj indeks se kretao od 105 do 98, da bi u posljednjem međupopisnom razdoblju iznosio svega 94, što znači da se između 2001. i 2011. dogodio ozbiljniji pad broja stanovnika.

INDEKS KRETANJA BROJA STANOVNIKA od 1880. – 2011.														
Naselje/Općina	Međupopisna razdoblja													
	1890./1880.	1900./1890.	1910./1900.	1921./1910.	1931./1921.	1948./1931.	1953./1948.	1961./1953.	1971./1961.	1981./1971.	1991./1981.	2001./1991.	2011./2001.	
VELA LUKA	136	135	122	116	80	101	105	100	98	105	102	98	94	

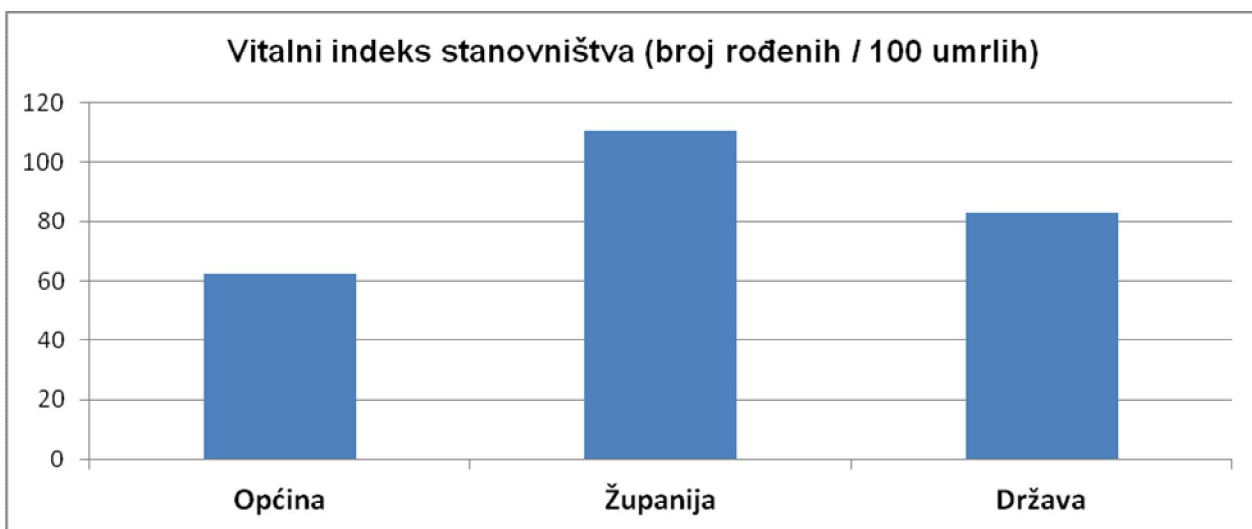
Tablica 2 – Kretanje broja stanovnika 1857.-2011., Izvor: Državni zavod za statistiku, www.dzs.hr, ožujak 2012.



Grafikon 1 - Indeks kretanja broja stanovnika općine, Izvor: Državni zavod za statistiku, www.dzs.hr, ožujak 2012.

PRIRODNI PRIRAST STANOVNIŠTVA

U pogledu prirodnog prirasta stanovništva, općina Vela Luka ima ispodprosječni indeks vitalnosti stanovništva i to ne samo u Dubrovačko-neretvanskoj županiji, već i na nivou Republike Hrvatske. Naime, taj indeks je 1,8 puta manji od indeksa županije, te 1,3 puta manji od državnog prosjeka. Od 23 jedinice lokalne samouprave u Dubrovačko-neretvanskoj županiji, općina Vela Luka, po vrijednosti indeksa vitalnosti, zauzima tek 19. mjesto koje dijeli s općinom Janjina.



Grafikon 2 - Vitalni indeks, Izvor: Prirodno kretanje stanovništva u 2010. po županijama i gradovima/općinama, Statistička izvješća 1439/2011, DZS

STAROSNA STRUKTURA STANOVNIŠTVA

Osnovni pokazatelji starosti stanovništva su koeficijent (udio stanovništva starijeg od 60 godina u ukupnom stanovništvu) i indeks (omjer stanovništva starijeg od 60 godina i stanovništva mlađeg od 20 godina). Obzirom da za 2011. godinu ovi podaci još nisu obrađeni, u nastavku su prikazani podaci za 2001. godinu, prema kojima je vidljivo da

općina Vela Luka ima nepovoljnu starostnu strukturu stanovništva, što znači da su joj osnovni pokazatelji starosti, indeks i koeficijent veći od županijskog i državnog prosjeka.

STAROSNA STRUKTURA STANOVNIŠTVA					
1	2	3	4	5	6
područje	ukupno stanovništvo 2001.	stanovništvo staro do 20 godina	stanovništvo staro preko 60 godina	koeficijent starosti (4/2 u %)	indeks starosti (4/3 u %)
OPĆINA VELA LUKA	4.380	942	1.135	26,0	120,5
DUBROVAČKO-NERETVANSKA ŽUPANIJA	122.870	30.852	26.639	21,8	86,3
REPUBLIKA HRVATSKA	4.437.460	1.053.240	955.556	21,6	90,7

Tablica 3 - Starosna struktura stanovništva, Popis 2001., Izvor: Državni zavod za statistiku, www.dzs.hr, ožujak 2012.

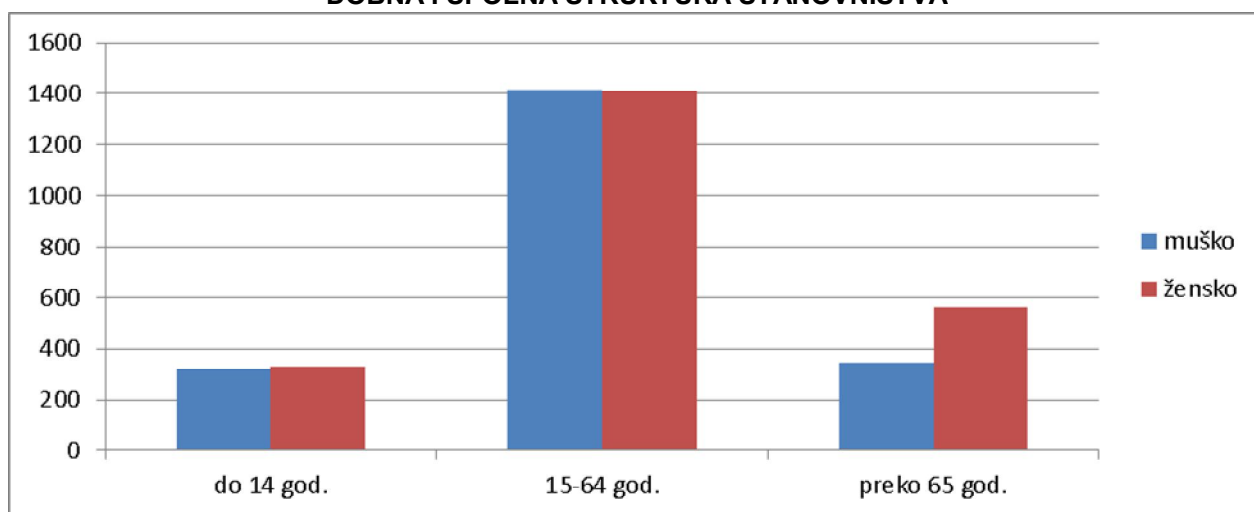


Grafikon 3 - Starosna struktura stanovništva

DOBNA I SPOLNA STRUKTURA STANOVNIŠTVA

U donjoj tablici su prikazani usporedni podaci od općinskog do državnog nivoa za spolnu raspodjelu stanovništva prema glavnim dobnim skupinama. U ukupnom stanovništvu općine, županije i države žensko stanovništvo je u većini, s time da je razlika u udjelu muškog i ženskog stanovništva na nivou općine nešto više izraženija nego na županijskom i državnom nivou. Usporedni rezultati po dobnim skupinama starosti su podjednaki.

DOBNA I SPOLNA STRUKTURA STANOVNIŠTVA



Grafikon 4 - Spolna raspodjela stanovništva po dobnim skupinama, Popis 2001., Izvor: Državni zavod za statistiku, www.dzs.hr, ožujak 2012.

DOBNA I SPOLNA STRUKTURA STANOVNIŠTVA								
Područje	broj stanovnika							
	ukupno		do 14 god. starosti		15-64 god. starosti		preko 65 god. starosti	
	muško	žensko	muško	žensko	muško	žensko	muško	žensko
OPĆINA VELA LUKA	2.082	2.298	321	329	1.414	1.408	347	561
	47,5%	52,5%	49,4%	50,6%	50,1%	49,9%	38,8%	61,2%
DUBROVAČKO-NERETVANSKA ŽUPANIJA	59.378	63.492	11.511	10.956	39.765	40.518	7.851	11.713
	48,3%	51,7%	51,2%	48,8%	49,5%	50,5%	40,1%	59,9%
REPUBLIKA HRVATSKA	2.135.900	2.301.560	386.167	368.467	1.475.860	1.494.121	265.108	428.432
	48,1%	51,9%	51,2%	48,8%	49,7%	50,3%	38,2%	61,8%

Tablica 4 - Dobna i spolna struktura stanovništva, Popis 2001., Izvor: DZS, www.dzs.hr, ožujak 2012.

Detaljnija spolna raspodjela stanovništva dana je u donjoj tablici iz koje je vidljivo da se „višak“ muškog stanovništva pojavljuje jedino u dobnim skupinama do 9 godina starosti i od 40 do 59 godina starosti. U svim ostalim dobnim skupinama, a poglavito u najstarijoj životnoj dobi prevladava žensko stanovništvo.

ODNOS BROJA MUŠKARACA NA 1.000 ŽENA PREMA DOBNIM SKUPINAMA									
dobne skupine (godine)	0-9	10-19	20-29	30-39	40-49	50-59	60-69	70-79	80 i više
OPĆINA VELA LUKA	1.105	923	981	841	1.052	1.063	875	684	401

Tablica 5 - Odnos broja muškaraca na 1.000 žena prema dobnim skupinama, Popis 2001., Izvor: Državni zavod za statistiku, www.dzs.hr, ožujak 2012.

OBRAZOVNA STRUKTURA STANOVNIŠTVA

Obrazovna struktura stanovništva općine starog 15 i više godina odstupa od prosječnih vrijednosti na županijskom i državnom nivou, a najvidljivija su u udjelu visokoobrazovnog stanovništva, koje na nivou općine iznosi tek 4,7%, dok je na nivou županije i države taj udio puno veći (8,2%, odnosno 7,8%). Iznosi samo 57% županijskog prosjeka. U pogledu udjela stanovništva u obrazovnoj strukturi prema spolu, uočava se veći broj ženskog stanovništva sa osnovnim stupnjem obrazovanja i bez završene škole, te veći broj muškog stanovništva sa srednjim, višim i visokim stupnjem obrazovanja. Udio studenata u ukupnom stanovništvu općine 2001. godine iznosio je 3,7%. Ukupno je bio popisano 161 student od čega 65 muških (40,4%) i 96 ženskih (59,6%).

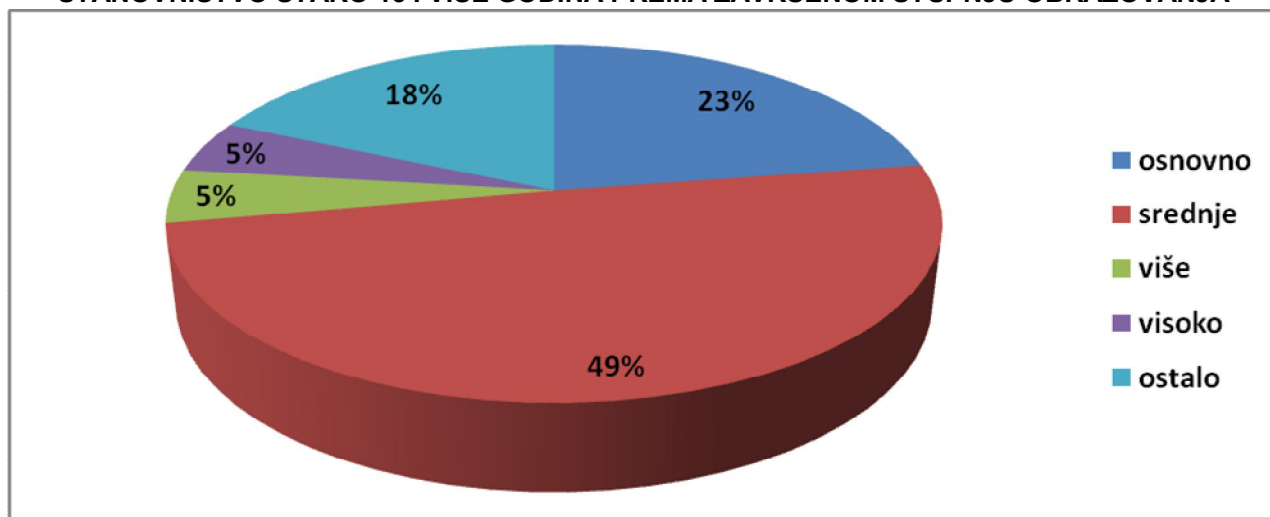
STANOVNIŠTVO STARO 15 I VIŠE GODINA PREMA ZAVRŠENOM STUPNJU OBRAZOVANJA												
stupanj obrazovanja	ukupno		osnovno		srednje		više		visoko		ostalo ⁽¹⁾	
	broj	%	broj	%	broj	%	broj	%	broj	%	broj	%
muški	1.761	47,2	331	39,3	1.024	55,5	95	52,5	94	53,1	217	31,7
ženski	1.969	52,8	512	60,7	821	44,5	86	47,5	83	46,9	467	68,3
VELA LUKA	3.730	100	843	22,6	1.845	49,5	181	4,9	177	4,7	684	18,3
D-N ŽUPANIJA	100.403	100	19.081	19,0	51.337	51,1	5.813	5,8	8.195	8,2	15.977	15,9
REP. HRVATSKA	3.682.826	100	801.168	21,8	1.733.198	47,1	150.167	4,1	287.867	7,8	710.426	19,3

Tablica 6 - Stanovništva staro 15 i više godina prema završenom stupnju obrazovanja, Popis 2001., Izvor: Državni zavod za statistiku, www.dzs.hr, ožujak 2012.

(1) Nepoznato obrazovanje, bez obrazovanja i bez završenih 8 razreda osnovne škole

Od skupine stanovništva bez škole najzastupljenije je stanovništvo staro 65 i više godina sa udjelom od 72%, od čega žene čine 80%. Tako u stanovništvu bez škole mlađem od 65 godina žene sudjeluju sa 55%. Zanimljivo je da žene čine čak 60% mlađe populacije (20 do 39 godina starosti) sa završenom višom i visokom školom. Gledajući obrazovnu strukturu stanovništva prema dobi i spolu, uočava se trend povećanja udjela ženskog mlađeg stanovništva sa srednjim, a naročito višim i visokim stupnjem obrazovanja.

STANOVNIŠTVO STARO 15 I VIŠE GODINA PREMA ZAVRŠENOM STUPNJU OBRAZOVANJA



Grafikon 5 - Raspodjela stanovništva starog 15 i više godina prema završenom stupnju obrazovanja

STANOVNIŠTVO STARO 15 I VIŠE GODINA PREMA DOBI, SPOLU I OBRAZOVANJU													
dobne skupine	ukupno		bez škole		osnovno i manje obrazovanje		srednje obrazovanje		visoko i više obrazovanje		nepoznato		
	Σ	ž	Σ	ž	Σ	ž	Σ	ž	Σ	ž	Σ	ž	
15-19	292	141	2	-	196	91	91	49	1	1	2	-	
20-24	318	165	-	-	27	8	277	147	14	10	-	-	
25-29	296	145	2	1	37	14	215	103	41	26	1	1	
30-34	246	121	-	-	36	17	167	80	41	23	2	1	
35-39	253	150	1	1	43	34	170	94	39	21	-	-	
40-44	294	148	2	2	61	38	180	89	51	19	-	-	
45-49	332	157	4	2	88	61	192	73	48	21	-	-	
50-54	365	187	2	1	107	71	210	90	45	24	1	1	
55-59	190	82	2	2	54	35	109	36	25	9	-	-	
60-64	236	112	3	1	128	83	85	20	20	8	-	-	
65-69	291	169	11	8	192	139	73	18	15	4	-	-	
70-74	217	116	11	9	162	101	34	6	9	-	-	-	
75-79	199	131	9	8	161	113	23	8	6	2	-	-	
80-84	102	71	3	3	92	65	6	3	1	1	-	-	
85 i više	90	66	12	9	67	53	9	2	1	1	1	1	
nepoznato	9	8	2	2	3	3	4	3	1	1	-	-	
UKUPNO	broj	3.730	1.969	66	49	1.454	926	1.845	821	358	169	7	4
	%	100	52,8	1,8	74,2	39,0	63,7	49,5	44,5	9,6	47,2	0,1	57,1

 Tablica 7 - Stanovništvo općine staro 15 i više godina prema dobi, spolu i obrazovanju, Popis 2001., Izvor: Državni zavod za statistiku, www.dzs.hr, ožujak 2012.

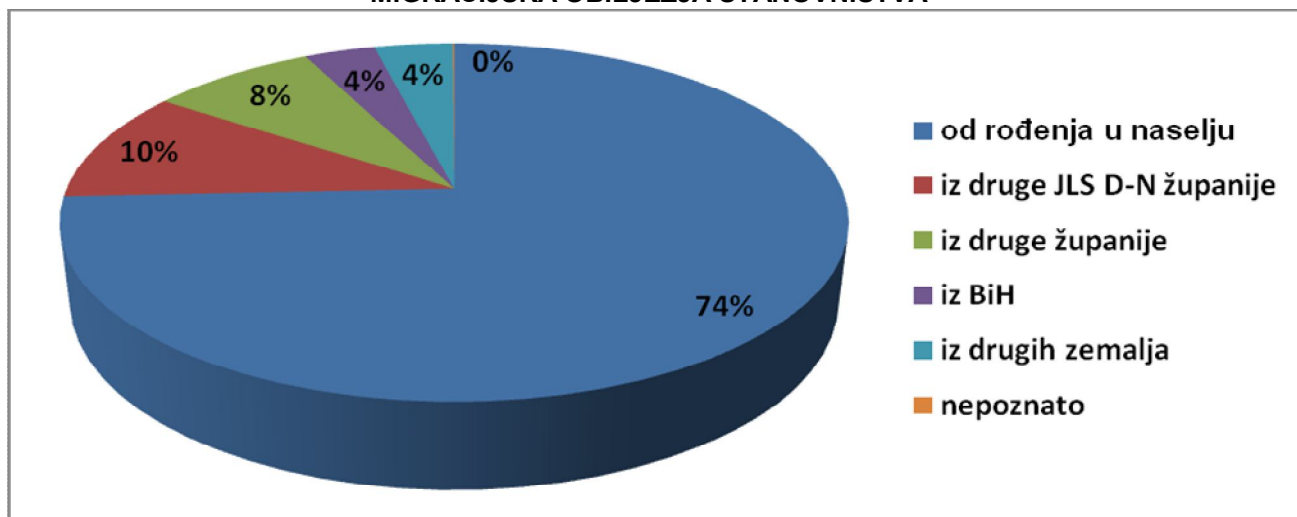
MIGRACIJSKA OBILJEŽJA STANOVNIŠTVA

Prema popisu 2001. godine domicilno stanovništvo činilo je čak $\frac{3}{4}$ ukupnog broja stanovnika. Od doseljenih, najveći dio, njih 40% doselilo se sa prostora Dubrovačko-neretvanske županije. Iz drugih dijelova Hrvatske doselilo se 31% doseljenika. Najviše doseljenih iz inozemstva, skoro svaki drugi bio je iz Bosne i Hercegovine.

MIGRACIJSKA OBILJEŽJA STANOVNIŠTVA										
migracije	ukupni broj stanovnika	živi od rođenja u istom naselju	doseljeno u naselje stanovanja							
			ukupno	iz drugog naselja u općini	iz druge JLS u županiji	iz druge županije	iz inozemstva			nepoznato
							ukupno	iz BiH	iz drugih zemalja	
muški	2.082	1.716	366	-	94	139	133	62	71	-
ženski	2.298	1.539	759	-	352	216	188	90	98	3
VELA LUKA	4.380	3.255	1.125	-	446	355	321	152	169	3

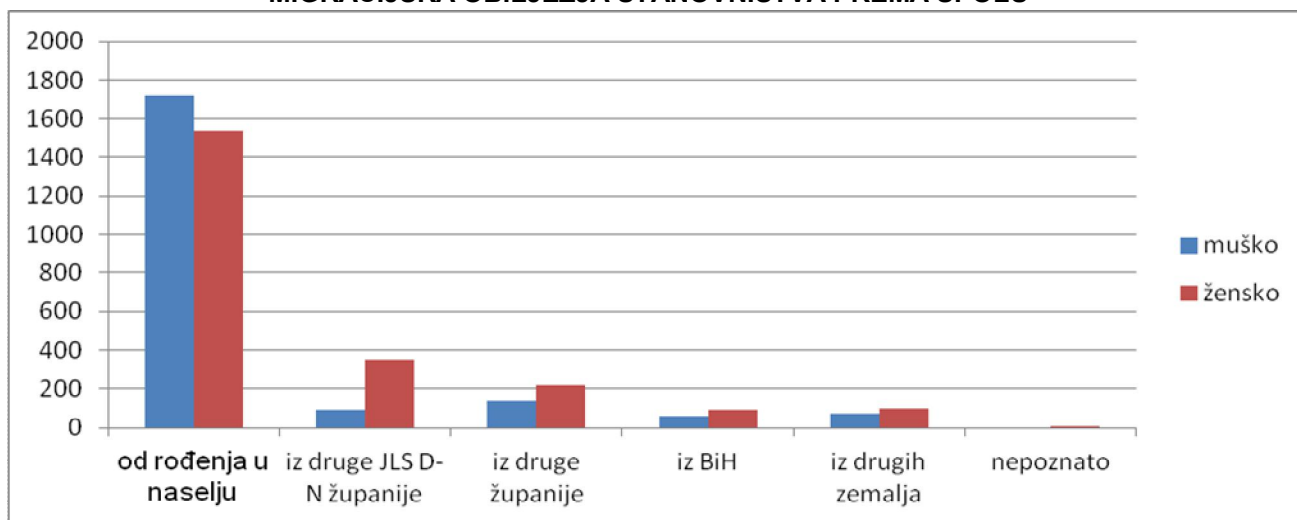
 Tablica 8 - Migracijska obilježja stanovništva, Popis 2001., Izvor: DZS, www.dzs.hr, ožujak 2012.

MIGRACIJSKA OBILJEŽJA STANOVNIŠTVA



Grafikon 6 - Udio stanovništva prema migracijskim obilježjima

MIGRACIJSKA OBILJEŽJA STANOVNIŠTVA PREMA SPOLU



Grafikon 7 - Migracija obilježja stanovništva prema spolu

U pogledu spolnih skupina stanovništva, uočljiv je natpolovični udio (52,7%) muškog stanovništva u ukupnom domicilnom stanovništvu, te vrlo visoki udio (67,5%) ženskog stanovništva u ukupnom doseljenom stanovništvu. Tako 1/3 ukupnog ženskog stanovništva čine doseljene osobe, dok kod muške populacije taj udio iznosi svega 18%.

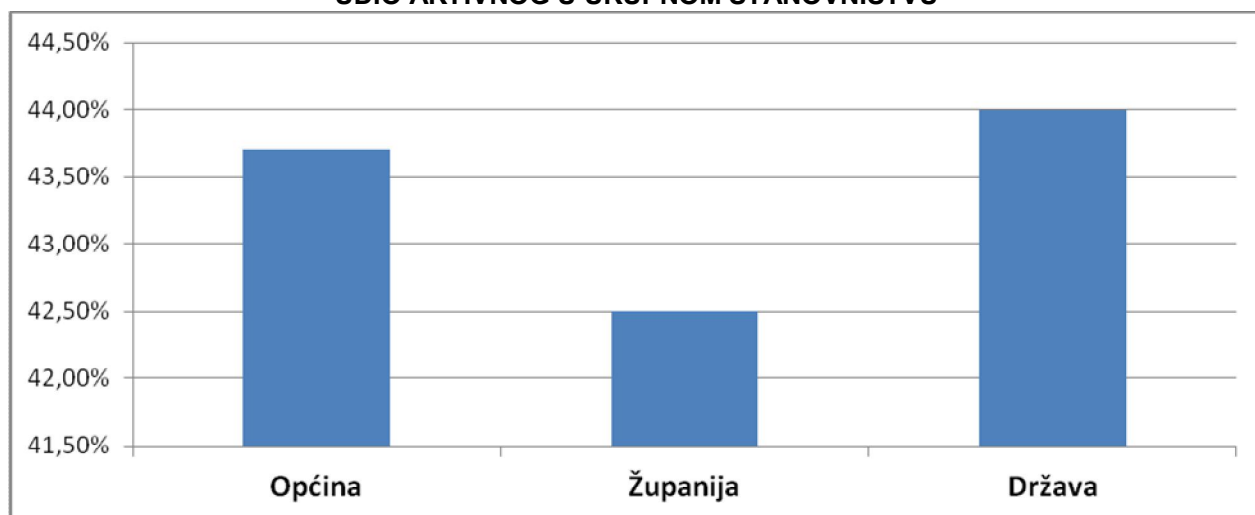
AKTIVNOST STANOVNIŠTVA

U ukupnom stanovništvu općine 2001. godine bilo je 43,7% aktivnog stanovništva, što je nešto više od županijskog prosjeka, te neznatno manje od državnog prosjeka. Udio ženskog stanovništva u aktivnom stanovništvu bio je manji od udjela u ukupnom stanovništvu općine, no ipak veći od županijskog i državnog prosjeka.

UDIO AKTIVNOG U UKUPNOM STANOVNIŠTVU					
područje		ukupno stanovništvo		aktivno stanovništvo	
		ukupno	žensko	ukupno	žensko
VELA LUKA	broj	4.380	2.298	1.916	877
	%	100,0	52,5	43,7	45,8
ŽUPANIJA	broj	122.870	63.492	52.242	23.155
	%	100,0	51,7	42,5	44,3
DRŽAVA	broj	4.437.460	2.301.560	1.952.619	867.482
	%	100,0	51,9	44,0	44,4

Tablica 9 - Udio aktivnog u ukupnom stanovništvu i prema spolu, Popis 2001., Izvor: Državni zavod za statistiku, www.dzs.hr, ožujak 2012.

UDIO AKTIVNOG U UKUPNOM STANOVNIŠTVU



Grafikon 8 - Udio aktivnog u ukupnom stanovništvu

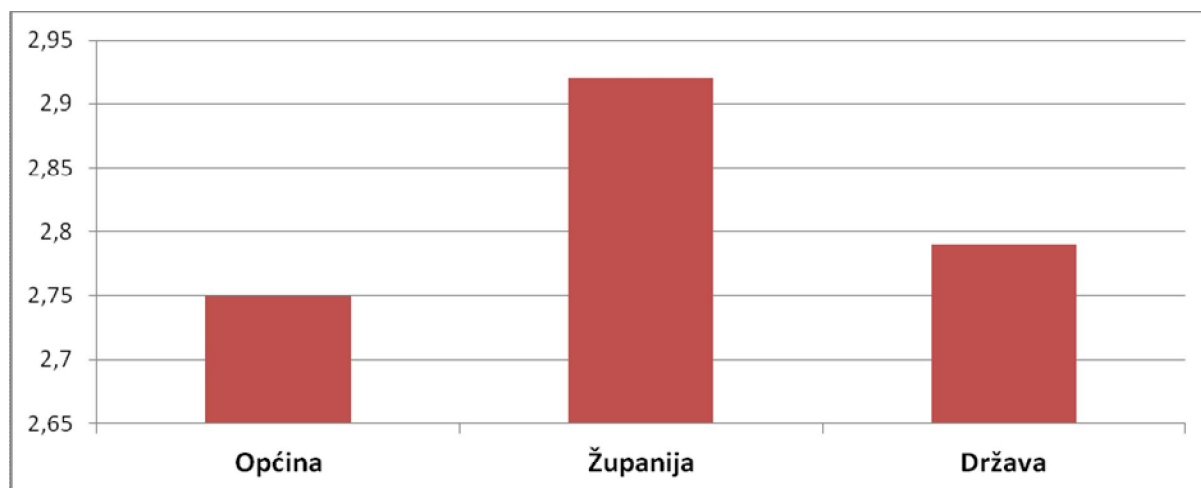
1.1.2. Razmještaj i struktura kućanstava

Prosječni broj članova kućanstva na nivou općine (2,75) neznatno je manji od državnog prosjeka (2,79), a izraženije manji od županijskog (2,92). Sukladno padu broja stanovnika u zadnjem međupopisnom razdoblju, pao je i broj kućanstava. Godišnja stopa rasta/pada kućanstva na nivou općine iznosila je 0,96, dok je na županijskom i državnom nivou rasla i iznosila je 1,08, odnosno 1,04.

RAZMJJEŠTAJ I STRUKTURA KUĆANSTAVA					
Naselje/područje	Broj stanovnika 2011.	broj kućanstava		indeks rasta kućanstava 2011./2001. (godišnja stopa)	broj članova prosječnog kućanstva 2011.
		2001.	2011.		
OPĆINA VELA LUKA	4.130	1.562	1.500	0,96	2,75
DUBROVAČKO-NERETVANSKA ŽUPANIJA	122.783	39.125	42.077	1,08	2,92
REPUBLIKA HRVATSKA	4.290.612	1.477.377	1.535.635	1,04	2,79

Tablica 10 - Razmještaj i struktura kućanstava, Popis 2001. i 2011., Izvor: Državni zavod za statistiku, www.dzs.hr, ožujak 2012.

BROJ ČLANOVA PROSJEČNOG KUĆANSTVA



Grafikon 9 - Broj članova prosječnog kućanstva, Popis 2011.

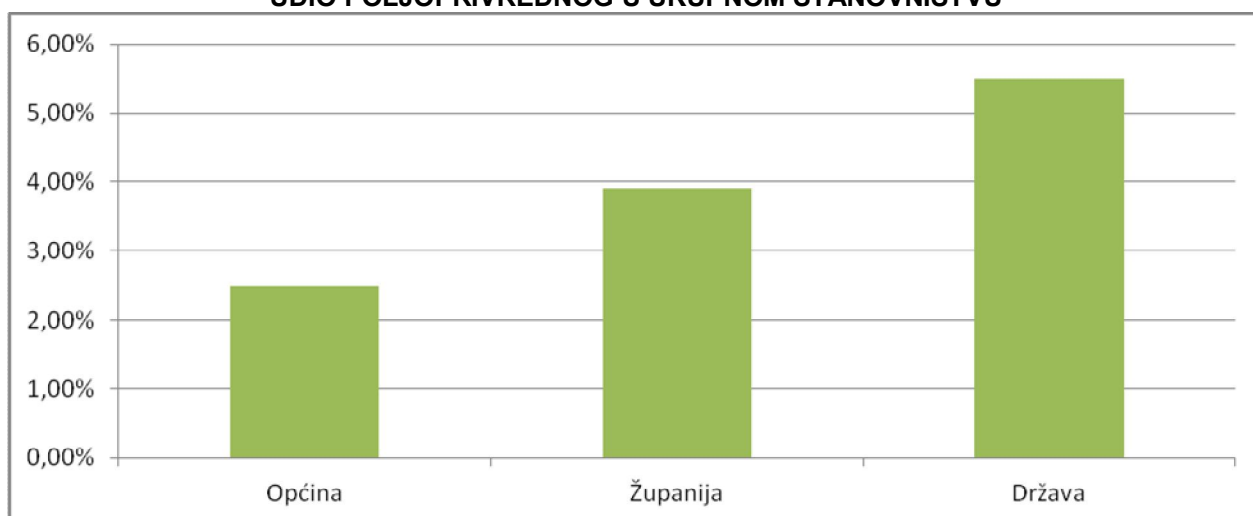
1.1.3. Poljoprivredno stanovništvo

U ukupnom stanovništvu općine 2001. godine bilo je svega 2,5% poljoprivrednog stanovništva, što je manje od županijskog, a pogotovo od državnog prosjeka. Udio ženskog stanovništva u poljoprivrednom stanovništvu bio je manji od udjela u ukupnom stanovništvu općine, te također skoro dvostruko manji od županijskog i državnog prosjeka.

UDIO POLJOPRIVREDNOG U UKUPNOM STANOVNIŠTVU					
područje		ukupno stanovništvo		poljoprivredno stanovništvo	
		ukupno	žensko	ukupno	žensko
OPĆINA	broj	4.380	2.298	110	26
	%	100,0	52,5	2,5	23,6
ŽUPANIJA	broj	122.870	63.492	4.773	2.093
	%	100,0	51,7	3,9	43,9
DRŽAVA	broj	4.437.460	2.301.560	246.089	121.611
	%	100,0	51,9	5,5	49,4

Tablica 11 - Udio poljoprivrednog u ukupnom stanovništvu i prema spolu, Popis 2001., Izvor: Državni zavod za statistiku, www.dzs.hr, ožujak 2012.

UDIO POLJOPRIVREDNOG U UKUPNOM STANOVNIŠTVU



Grafikon 10 - Udio poljoprivrednog u ukupnom stanovništvu i prema spolu

1.2. Lokalna socijalno gospodarska struktura

Prema podacima iz srpnja 2010. godine općina Vela Luka bila je jedna od slabije razvijenih jedinica lokalne samouprave (ispod državnog prosjeka), obzirom da je po svom indeksu razvijenosti od 86,19 pripadala u III. skupinu razvijenosti.

INDEKS RAZVIJENOSTI OPĆINE VELA LUKA		
	Vrijednosti osnovnih pokazatelja	Vrijednosti standardiziranih pokazatelja u odnosu na nacionalni prosjek
Prosječni dohodak per capita 2006.-2008.	20.829	71,3%
Prosječni izvorni prihodi per capita 2006.-2008.	1.533	43,9%
Prosječna stopa nezaposlenosti 2006.-2008.	15,1%	97,7%
Kretanje stanovništva 2001./1991.	99,8	107,0%
Udio obrazovnog stanovništva u stanovništvu 16-65 god. 2001.	72,3%	109,5%
Indeks razvijenosti	86,19	
Skupina	75-100% III.	

Tablica 12 - Indeks razvijenosti općine Vela Luka, Izvor: Ocjenjivanje i razvrstavanje JLS prema razvijenosti, 15.07.2010., Ministarstvo regionalnog razvoja, šumarstva i vodnog gospodarstva, www.mrrfeu.hr, ožujak 2012.

Prema popisu stanovništva 2001. godine općina Vela Luka imala je 3.730 radno sposobnih, što je činilo 85,2% od ukupnog broja stanovnika. Od tog broja, njih 51,4% bilo je aktivnih, od kojih je, pak, njih 78,7% bilo zaposleno. Gledajući navedene podatke po spolnim skupinama, uočava se nesrazmijerni udio ženskog i muškog stanovništva. Naime, udio ženskog stanovništva u radno sposobnom stanovništvu je natpolovičan sa 52,8%, dok je u aktivnom stanovništvu 45,8%, a pogotovo u zaposlenom, svega 45,4%. S druge pak strane, najveći udjel ženskog stanovništva je među neaktivnim stanovništvom sa 57,7%, te među nezaposlenima sa 56,6%. Inače, na državnom nivou, udio ženskog u nezaposlenom stanovništvu je bio nešto manji i iznosio je 53,3%.

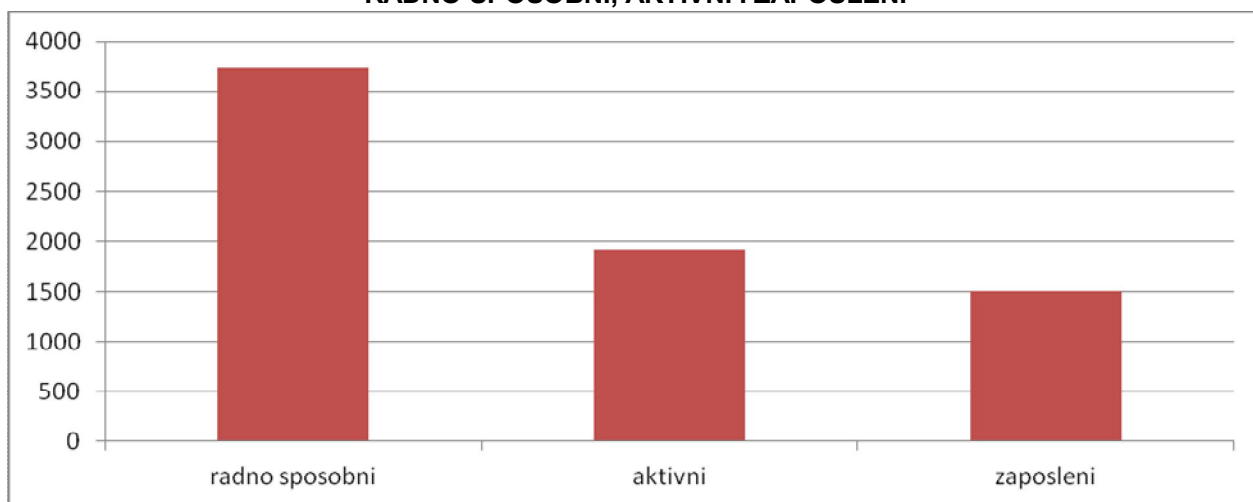
Potrebno je napomenuti da se podaci za nezaposlene u donjoj tablici odnose na siječanj 2012. godine, dok se preostali podaci odnose na ožujak 2001. godine. Stoga, navedeni podaci nisu međusobno usporedivi, te u tablici nije prikazana stopa nezaposlenosti, odnosno udio nezaposlenih u aktivnom stanovništvu.

RADNO SPOSOBNI, (NE)AKTIVNI I (NE)ZAPOSLjeni				
skupine stanovništva		ukupno	žene	
			broj	udio u skupini
ukupno stanovništvo	broj	4.380	2.298	52,5%
	udio	100,0%		
radno sposobno stanovništvo (>15 god.)	broj	3.730	1.969	52,8%
	udio u ukupnom stanovništvu	85,2%		
aktivno stanovništvo	broj	1.916	877	45,8%
	udio u radno sposobnom stanov.	51,4%		
neaktivno stanovništvo	broj	2.464	1.421	57,7%
	udio u radno sposobnom stanov.	66,0%		
zaposleno stanovništvo	broj	1.508	684	45,4%
	udio u aktivnom stanovništvu	78,7%		
nezaposleno stanovništvo⁽¹⁾	broj	371	210	56,6%
	udio u aktivnom stanovništvu	-		

Tablica 13 - Radno sposobni, (ne)aktivni i (ne)zaposleni, Popis 2001., Izvor: Državni zavod za statistiku, www.dzs.hr, ožujak 2012 i Nezaposlene osobe po općinama i gradovima stanovanja, dobi i spolu, 29.02.2012., Hrvatski zavod za zapošljavanje, www.hzz.hr ožujak 2012.

(1) podaci od 29.02.2012.

RADNO SPOSOBNI, AKTIVNI I ZAPOSLENI



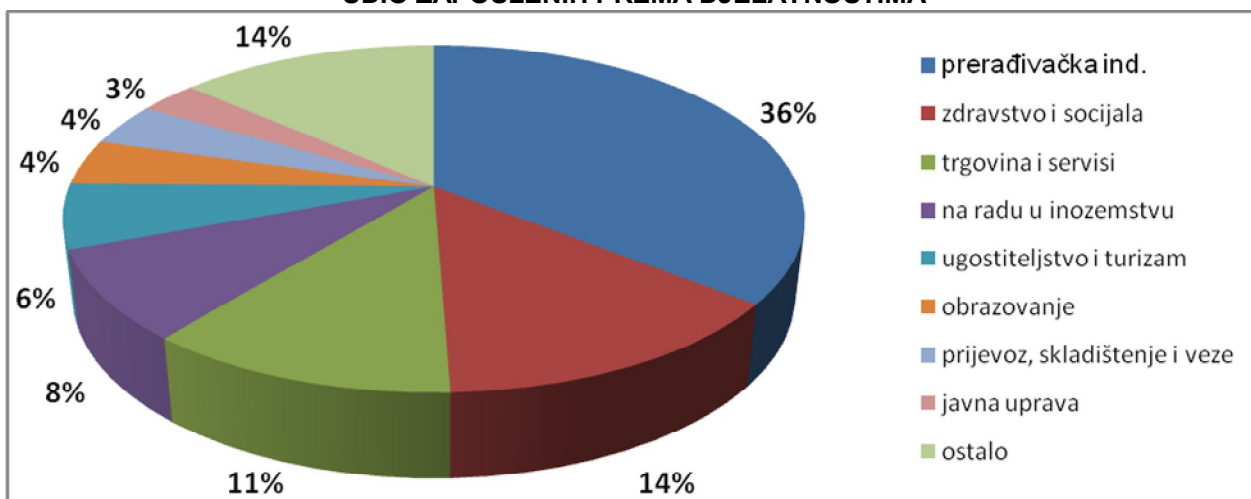
Grafikon 11 - Radno sposobni, aktivni i zaposleni

U slijedećoj tablici prikazana je raspodjela zaposlenih prema spolu po djelatnostima. Prema udjelu zaposlenih, najzastupljenije djelatnosti na području općine su, na prvom mjestu prerađivačka industrija sa udjelom od 35,7%, zatim slijede zdravstvena zaštita i socijalna skrb sa 13,7%, trgovina na veliko i malo sa 11,5%, te ugostiteljstvo i turizam sa 6,0%. Gledajući po spolnim skupinama, muškarci su najzastupljeniji u opskrbi energentima i vodom, rudarstvu, ribarstvu, građevinarstvu, prijevozu, poslovnim uslugama i javnoj upravi, dok su žene najviše zastupljene u zdravstvenoj zaštiti i socijalnoj skrbi, financijskom posredovanju, obrazovanju, trgovini, te ugostiteljstvu i turizmu.

UDIO ZAPOSLENIH PO SPOLU PREMA DJELATNOSTIMA						
Djelatnost	zaposleno stanovništvo					
	ukupno		muško		žensko	
	broj	udio (%)	broj	udio (%)	broj	udio (%)
poljoprivreda, lov i šumarstvo	35	2,3	20	57,1	5	42,9
ribarstvo	30	2,0	29	96,7	1	3,3
rudarstvo i vađenje	1	-	1	100	-	-
prerađivačka industrija	539	35,7	325	60,3	214	39,7
opskrba el. energijom, plinom i vodom	12	0,8	12	100	-	-
građevinarstvo	30	2,0	29	96,7	1	3,3
trgovina na veliko i malo; popravak motornih vozila i motocikla i sl.	173	11,5	71	41,0	102	59,0
hoteli i restorani	91	6,0	37	40,6	54	59,4
prijevoz, skladištenje i veze	60	4,0	48	80,0	12	20,0
financijsko posredovanje	20	1,3	3	15,0	17	75,0
poslovanje nekretninama, iznajmljivanje i poslovne usluge	20	1,3	14	70,0	6	30,0
javna uprava i obrana; obvezno socijalno osiguranje	46	3,1	31	67,4	15	32,6
obrazovanje	63	4,2	16	25,4	47	74,6
zdravstvena zaštita i socijalna skrb	206	13,7	44	21,3	162	78,7
ostale društvene, socijalne i osobne uslužne djelatnosti	39	2,6	21	53,8	18	46,2
privatna kućanstva sa zaposlenim osobljem	2	0,1	-	-	2	100
izvanteritorijalne organizacije i tijela	-	-	-	-	-	-
na radu u inozemstvu	126	8,4	105	83,3	21	16,7
nepoznata djelatnost	15	1,0	8	53,3	7	46,7
UKUPNO OPĆINA VELA LUKA	1.508	100	824	54,6	684	45,4

Tablica 14 - Udio zaposlenih po spolu prema djelatnostima, Popis 2001., Izvor: Državni zavod za statistiku, www.dzs.hr, ožujak 2012.

UDIO ZAPOSLENIH PREMA DJELATNOSTIMA



Grafikon 12 - Udio zaposlenih prema djelatnostima

DNEVNE MIGRACIJE RADNE SNAGE									
područje	skupine stanovništva	aktivno stanovništvo		zaposleno stanovništvo		broj dnevnih migranata koji obavljaju zanimanje		udio dnevnih migranata (%)	
								u aktivnom stanovništvu	u zaposlenom stanovništvu
OPĆINA	ukupno	1.916		1.508		80		4,2%	5,3%
	žensko	877	45,8%	684	45,4%	37	46,3%	-	-
ŽUPANIJA	ukupno	52.242		39.848		11.715		22,4%	29,4%
	žensko	23.155	44,3%	17.341	43,5%	4.989	42,6%	-	-
DRŽAVA	ukupno	1.952.619		1.553.643		460.783		23,6%	29,7%
	žensko	867.482	44,4%	682.589	43,9%	185.781	40,3%	-	-

Tablica 15 - Dnevne migracije radne snage, Popis 2001., Izvor: Državni zavod za statistiku, www.dzs.hr, ožujak 2012.

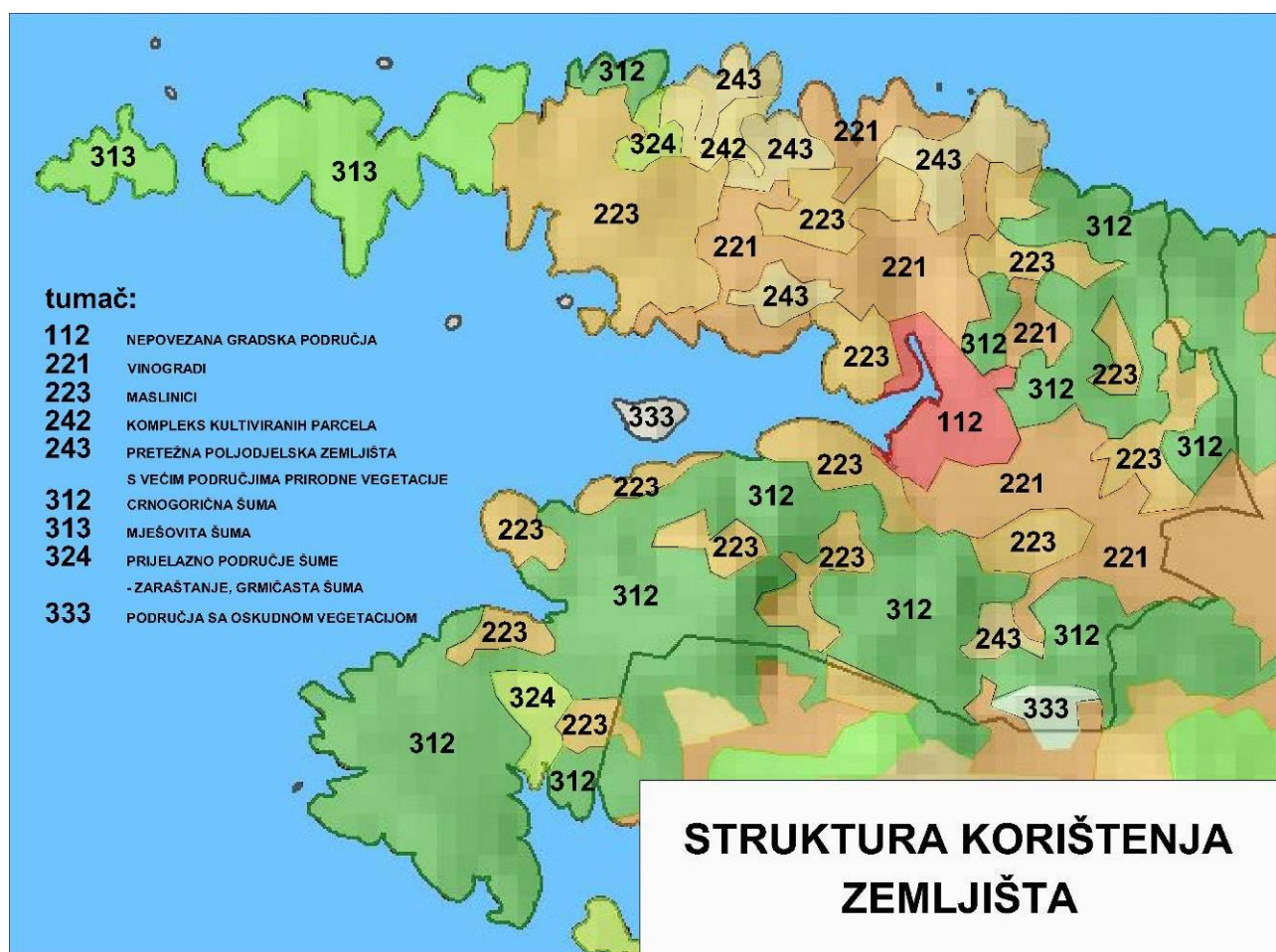
Prema migracijskim obilježjima, stanovništvo općine je statično, što je vidljivo iz usporedbe sa županijskim i državnim prosječnim vrijednostima udijela dnevnih migranata u aktivnom i zaposlenom stanovništvu. Udio dnevnih migranata, kako u aktivnom, tako i u zaposlenom stanovništvu višestruko (5 – 6 puta) je manji od županijskog i državnog nivoa. Razlog tomu je što se većina radnih mjesta nalazi unutar područja općine.

1.3. Struktura korištenja površina i zemljišta u općini

Prikazana struktura korištenja površina i zemljišta za općinu Vela Luku temelji se na CLC bazi podataka koja je izrađena prema programu za koordinaciju informacija o okolišu i prirodnim resursima pod nazivom CORINE (COoRdination of INformation on the Environment) prihvaćenom od strane Europske unije i na razini Europske unije ocijenjena je kao temeljni referentni set podataka za prostorne i teritorijalne analize.

Standardni pristup izrade CLC baze temelji se na vizualnoj interpretaciji satelitskih snimaka prema prihvaćenoj CLC metodologiji, dajući vektorske podatke u mjerilu 1:100.000, minimalne širine poligona 100 m, minimalnog područja kartiranja 25 ha za bazu pokrova zemljišta, odnosno 5 ha za bazu promjena.

Utvrđena CLC nomenklatura uključuje 44 klase, raspoređene u 3 razine, od kojih svaka opisuje različit pokrov zemljišta. Donji prikaz predstavlja pokrov zemljišta za referentnu 2006. godinu, a od 44 klase pokrova zemljišta na području općine Vela Luke prisutno je njih 9.



Kartogram 1 - Struktura korištenja zemljišta, izvor: www.azo.hr, Corine Land Cover Hrvatska (CLC 2006 Hrvatska), veljača 2006.

2. Razvoj naselja i područja za razvoj naselja

2.1. Struktura naselja

Prema navedenim Prvim rezultatima popisa stanovništva od 2011. godine, u općini Veloj Luci, na dan 31.03.2011. godine živjelo je 4.130 stanovnika u 1 naselju, koje je ujedno i općinsko središte.

STANOVNIŠTVO I NASELJA – OSNOVNI PODACI	
BROJ NASELJA OPĆINE	1
BROJ STANOVNIKA OPĆINE	4.130
POVRŠINA OPĆINE	43,27 km ²
GUSTOĆA NASELJA	23,1 naselja / 1.000 km ²
GUSTOĆA NASELJENOSTI	95,4 st./ km ²
BROJ STANOVNIKA SJEDIŠTA OPĆINE	4.130
GUSTOĆA NASELJENOSTI SJEDIŠTA OPĆINE	95,4 st./ km ²
UDIO STANOVNIKA SJEDIŠTA OPĆINE U UKUPNOM STANOVNIŠTVU	100 %

Tablica 16 - Stanovništvo i naselja – osnovni podaci, Izvor: Državni zavod za statistiku, Popis 2011., www.dzs.hr, ožujak 2012.

2.1.1. Veličina i tip naselja

Prema svome značenju, tipologiji izgradnje, prisutnim sadržajima javne društvene i komunalne infrastrukture, kao i značajnijim gospodarskim subjektima Vela Luka u cjelini ima obilježja gradskog (urbanog) naselja. U tom pogledu potrebno je razlučiti središnji od izdvojenih dijelova naselja, obzirom da izdvojeni dijelovi naselja imaju seoski (ruralni) karakter za razliku od središnjeg prostora naselja.

BROJ I UDIO BROJA STANOVNIKA I NASELJA PREMA TIPU NASELJA				
Tip naselja	Naselje/Općina	Broj stanovnika	Udio broja stanovnika u ukupnom broju	Broj i udio broja naselja u ukupnom broju
GRADSKO	VELA LUKA	4.130	100%	1 (100%)

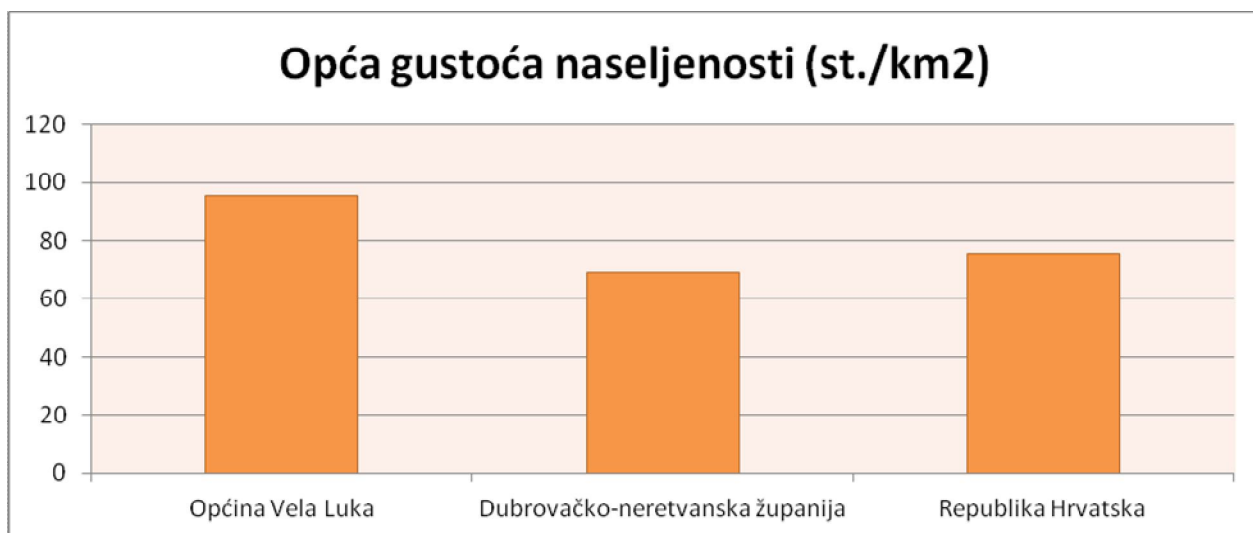
Tablica 17 - Broj i udio broja stanovnika i naselja prema tipu naselja, Popis 2011., Izvor: Državni zavod za statistiku, www.dzs.hr, ožujak 2012.

2.1.2. Opća gustoća naseljenosti

Općina Vela Luka spada u gušće naseljene jedinice lokalne samouprave, kako u Republici Hrvatskoj, tako i u Dubrovačko-neretvanskoj županiji. Gustoća naseljenosti općine 1,25 puta je veća od gustoće naseljenosti države, te 1,38 puta veća od gustoće naseljenosti Dubrovačko-neretvanske županije.

OPĆA GUSTOĆA NASELJENOSTI			
područje	Broj stanovnika	Površina (km ²)	Gustoća (st./km ²)
OPĆINA VELA LUKA	4.130	43,27	95,4
DUBROVAČKO-NERETVANSKA ŽUPANIJA	122.783	1.782,49	68,9
REPUBLIKA HRVATSKA	4.290.612	56.609,59	75,8

Tablica 18 - Opća gustoća naseljenosti, Izvor: Državni zavod za statistiku, Popis 2011., www.dzs.hr, ožujak 2012.



Grafikon 13 - Opća gustoća naseljenosti

2.1.3. Gustoća naseljenosti građevinskih područja naselja

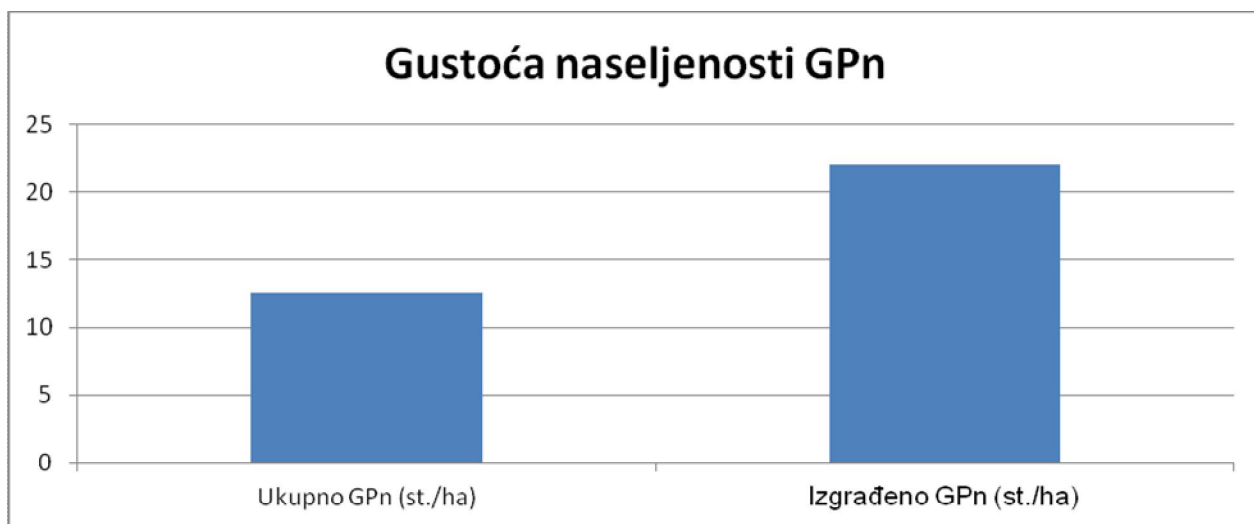
GUSTOĆA NASELJENOSTI GRAĐEVINSKIH PODRUČJA NASELJA (GPn)					
Naselje/Općina	Broj stanovnika	Površina GPn		Gustoća obzirom na	
		Ukupno (ha)	Izgrađeni dio (ha)	ukupno GPn (st./ha)	izgrađeni dio GPn (st./ha)
VELA LUKA	4.130	326,3	187,6	12,6	22,0

Tablica 19 - Gustoća naseljenosti građevinskih područja naselja, Popis 2011., Izvor: Državni zavod za statistiku, www.dzs.hr, ožujak 2012. i Prostorni plan uređenja općine Vela Luka, (Sl. glasnik Općine Vela Luka, br. 2/07 i 8/11)

Građevinsko područje naselja Vela Luke sastoji se od svog središnjeg dijela i izdvojenih dijelova Gradina-Tudorovica-Mikulina Luka, Poplat, Prapatna, Prihodnja, Stračinčica, Tankaraca, Triporte i Žukova. Građevinsko područje je utvrđeno Prostornim planom uređenja općine Vela Luka sukladno planiranom broju stanovnika, a on je iznosio 4.500, što je približno broju popisanih stanovnika 2011. Godine (4.130).

U ukupnu površinu građevinskog područja naselja uračunata je i zona ugostiteljsko-turističke namjene Plitvine sa svojih 21,7 ha, od čega je 2,2 ha izgrađenog. Ne računajući tu izdvojenu namjenu unutar građevinskog područja naselja gustoća naseljenosti građevinskog područja naselja Vela Luke iznosila bi 13,6 st./ha, odnosno izgrađenog dijela 22,3 st./ha.

Stvarnu gustoću naseljenosti naselja u odnosu na popisani broj stanovnika najbolje se može sagledati kroz gustoću naseljenosti izgrađenog dijela građevinskog područja naselja koja nam ukazuje na veću ili manju potrebu za planiranjem proširenja građevinskog područja ili zadržavanja u postojećim granicama.



Grafikon 14 - Gustoća naseljenosti GPn

2.1.4. Ruralna gustoća stanovništva

Ruralna gustoća stanovništva utvrđuje se iz odnosa ukupnog broja stanovnika i površine korištenog poljoprivrednog zemljišta. Podaci o korištenom poljoprivrednom zemljištu datiraju iz 2003. godine, te se može pretpostaviti da se do 2011. godine nisu toliko izmijenili kao što je to slučaj za ukupni broj stanovnika. Obzirom na navedene činjenice, a u usporedbi sa županijskim i državnim prosječnim vrijednostima proizlazi da je ruralna gustoća općine Vela Luke dvostruko veća od ruralne gustoće stanovništva Države, ali je zato za 1,5 puta manja od županijskog prosjeka.

RURALNA GUSTOĆA STANOVNIŠTVA			
Područje	Broj stanovnika	Površina korištenog poljoprivrednog zemljišta (km ²)	Gustoća (st./km ²)
OPĆINA VELA LUKA	4.130	3,63	1138
DUBROVAČKO-NERETVANSKA ŽUPANIJA	122.783	71,20	1724
REPUBLIKA HRVATSKA	4.290.612	8601,95	499

Tablica 20 - Ruralna gustoća stanovništva, Popis stanovništva 2011. i Popis poljoprivrede 2003., Izvor: Državni zavod za statistiku, www.dzs.hr, ožujak 2012.

2.2. Sustav središnjih naselja prema veličini i funkciji na lokalnoj razini

Obzirom da je Vela Luka jedino općinsko naselje, pa time i općinsko središte nema izraženog sustava središnjih naselja. Umjesto toga, taj sustav se može razmatrati kao sustav dijelova naselja, obzirom da se naselje Vela Luka sastoji od svog središnjeg, ujedno i najvećeg dijela, te slijedećih izdvojenih dijelova: Gradina-Tudorovica-Mikulina Luka, Poplat, Prapatna, Prihodnja, Stračinčica, Tankaraca, Triporte i Žukova.

SUSTAV DIJELOVA NASELJA VELA LUKA					
Funkcionalnost dijelova naselja	Veličina dijelova naselja	Broj i udio dijelova naselja prema			
		veličini		funkciji	
		(broj)	(%)	(broj)	(%)
IZDVOJENI DIJELOVI NASELJA VELA LUKA	-	10	90,9	10	90,9
područno i veće lokalno (malo razvojno) središte – SREDIŠNJI DIO NASELJA	1.001 – 7.000 st.	1	9,1	1	9,1
NASELJE/OPĆINA VELA LUKA		1	100,0	1	100,0

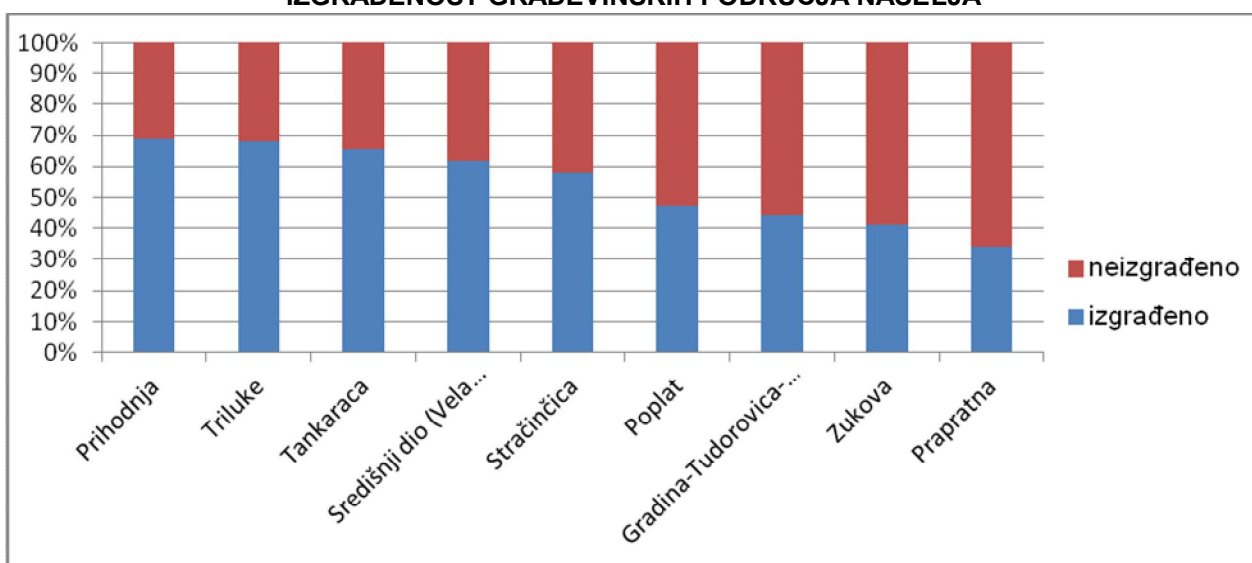
Tablica 21 - Sustav dijelova naselja Vela Luka, Popis 2011., Izvor: Državni zavod za statistiku, www.dzs.hr, ožujak 2012.

2.3. Struktura površina postojećih naselja i površina za razvoj naselja (GPn)

2.3.1. Izgrađenost građevinskih područja naselja

Prosječna izgrađenost građevinskog područja naselja Vela Luka iznosi 57,5%. U pogledu izgrađenosti pojedini dijelovi građevinskog područja naselja Vela Luke se razlikuju. Tako izgrađenost svih izdvojenih dijelova naselja koji čine 37% građevinskog područja naselja, je ispodprosječna te iznosi svega oko 50% (50,4%), dok izgrađenost središnjeg urbanijeg dijela naselja je nadprosječna iznosi 61,7%. Gledajući pojedinačno, najveću izgrađenost imaju dijelovi naselja Prihodnja, Triporte i Tankaraca.

IZGRAĐENOST GRAĐEVINSKIH PODRUČJA NASELJA



Grafikon 15 - Izgrađenost građevinskih područja naselja

STRUKTURA POVRŠINA GPn PREMA IZGRAĐENOSTI									
Tip naselja	dio naselja	Građevinsko područje naselja							
		ukupno		izgrađeno			neizgrađeno (planirano)		
		(ha)	(ha/st.)	(ha)	(%)	(ha/st.)	(ha)	(%)	(ha/st.)
SEOSKO	GRADINA-TUDOROVICA-MIKULINA LUKA	43,6	-	19,4	44,5	-	24,2	55,5	-
		13,4%	-	10,3%	-	17,4%	-		
SEOSKO	POPLAT	10,1	-	4,8	47,5	-	5,3	52,5	-
		3,1%	-	2,6%	-	3,8%	-		
SEOSKO	PRAPRATNA	17,0	-	5,8	34,1	-	11,2	65,9	-
		5,2%	-	3,1%	-	8,1%	-		
SEOSKO	PRIHODNJA	10,6	-	7,3	68,9	-	3,3	31,1	-
		3,2%	-	3,9%	-	2,4%	-		
SEOSKO	STRAČINČICA	16,7	-	9,7	58,1	-	7,0	41,9	-
		5,1%	-	5,2%	-	5,0%	-		
SEOSKO	TANKARACA	7,2	-	4,7	65,3	-	2,5	34,7	-
		2,2%	-	2,5%	-	1,8%	-		
SEOSKO	TRIPORTE	10,3	-	7,0	68,0	-	3,3	32,0	-
		3,2%	-	3,7%	-	2,4%	-		
SEOSKO	ŽUKOVA	5,6	-	2,3	41,1	-	3,3	58,9	-
		1,7%	-	1,2%	-	2,4%	-		
SEOSKO	UKUPNO IZDVOJENI DIJELOVI	121,1	-	61,0	50,4	-	60,1	49,6	-
		37,1%	-	32,5%	-	43,3%	-		
GRADSKO	SREDIŠNJI DIO	205,2	-	126,6	61,7	-	78,6	38,3	-
		62,9%	-	67,5%	-	56,7%	-		
SVEUKUPNO NASELJE VELA LUKA		326,3	0,079	187,6	57,5	0,126	138,7	42,5	0,033
		100%		100%			100%		

Tablica 22 - Struktura površina GPn prema izgrađenosti, Popis 2011., Izvor: Državni zavod za statistiku, www.dzs.hr, ožujak 2012. i Prostorni plan uređenja općine Vela Luka, (Sl. glasnik Općine Vela Luka, br. 2/07 i 8/11)

2.3.2. Struktura površina GPn prema namjeni

Detaljnija namjena građevinskih područja naselja utvrđuje se provedbenim prostornim planovima. S obzirom da takvi planovi nisu izrađeni, niti su u postupku donošenja i izrade, u tablici u nastavku prikazana je struktura građevinskog područja naselja Vela Luke prema namjeni koja je utvrđena Prostornim planom uređenja općine Vela Luka. Tako je samo u središnjem građevinskom području naselja utvrđena i druga (nestambena) namjena i to ugostiteljsko-turistička na području Plitvina. Udio te namjene u ukupnom građevinskom području naselja Vela Luke iznosi svega 6,7%, što znači da je preostali dio od preko 90% određen kao mješovita namjena unutar koje je pretežito stanovanje.

STRUKTURA POVRŠINA GPn PREMA NAMJENI								
Tip naselja	dio naselja	Udio površina građevinskog područja naselja prema namjeni						
		ukupno			mješovita		Ugostiteljsko-turistička	
		(ha)	(ha)	(%)	(ha)	(%)	(ha)	(%)
SEOSKO	IZDVOJENI DIJELOVI	121,1	121,1	100,0	-	-		
GRADSKO	SREDIŠNJI DIO	205,2	182,6	89,0	22,6	11,0		
SVEUKUPNO NASELJE VELA LUKA		326,3	303,7	93,1	22,6	6,9		

Tablica 23 - Struktura površina GPn prema namjeni, Izvor: Prostorni plan uređenja općine Vela Luka, (Sl. glasnik Općine Vela Luka, br. 2/07 i 8/11)

2.4. Životni standard – stanovanje

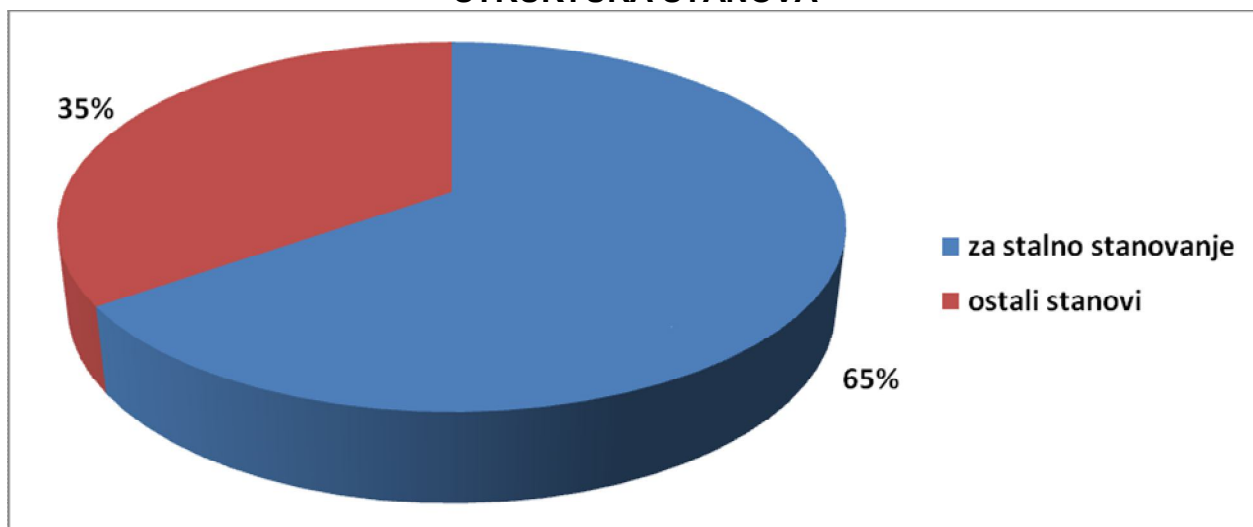
Prikaz životnog standarda vezuje se za broj i strukturu stanova. Prema popisu iz 2011. god. na području općine Vela Luka popisano je ukupno 2.874 stana od čega 1.876 ili 65,3% za stalno stanovanje.

ŽIVOTNI STANDARD - STANOVANJE								
naselje/općina	broj stanova / 1.000 st.		Broj kućanstava / 1.000 nastanjenih stanova	Prosječni broj soba / 1.000 st.	Prosječni broj st. / broj stanova	Prostorni razmještaj stanova (manjak/ višak)	Prosječna stambena površina / broj st. (m ²)	Gustoća izgrađenih stanova / km ²
	ukupno	nastanjenih						
VELA LUKA	696	454	800	1.060⁽¹⁾	1,44	-	28,7⁽¹⁾	66,4

Tablica 24 - Životni standard - stanovanje, Popis 2011. i 2001., Izvor: Državni zavod za statistiku, www.dzs.hr, ožujak 2012.

(1) Iskazani ukupni podaci za 2001. godinu

STRUKTURA STANOVA



Grafikon 16 - Struktura stanova

2.5. Opremljenost društvenom infrastrukturom (mreže i organiziranost)

OPREMLJENOST DRUŠTVENOM INFRASTRUKTUROM				
Društvena djelatnost	Vrsta ustanove	Broj ustanova	Ustrojstvo	Kapacitet (broj djece, učenika, korisnika, članova, djelatnika)
UPRAVNA	Načelnik i Zamjenica načelnika	1	-	2 djelatnika
	Općinsko vijeće	1	odbori	13 vijećnika
	Upravni odjeli	4	-	16 djelatnika
	Županijska lučka uprava	1	-	6 djelatnika
	Županijski ured za graditeljstvo i zaštitu okoliša	1	ispostava Vela Luka	4 djelatnika
	Policijska postaja	1	PU Korčula	-
	Porezna uprava	1	Ured Blato	3 djelatnika
	Matični ured	1	Ured državne uprave – ispostava Korčula	1 djelatnik
	Referada za imovinsko-pravne odnose	1	Ured državne uprave – ispostava Korčula	2 djelatnika
	Područni ured za katastar	1	Ispostava Blato	3 djelatnika
	Hrvatski zavod za zapošljavanje	1	Ispostava Korčula-Lastovo	4 djelatnika
	Hrvatski zavod za poljoprivrednu savjetodavnu službu	1	Ispostava Korčula-Lastovo	1 djelatnik
	Hrvatski zavod za zdravstveno osiguranje	1	Ispostava Korčula	4 djelatnika
	Turistička zajednica Općine Vela Luka	1	-	1 djelatnik + 2 sezonska
ODGOJNA	Dječja ustanova Dječji vrtić Radost	1	-	11 djelatnika
OBRAZOVNA	Osnovna škola Vela Luka	1	-	39 djelatnika
	Osnovna glazbena škola	1	-	8 djelatnika
	Srednja škola	1	-	30 djelatnika, oko 230 učenika
ZDRAVSTVENA	3 ordinacije opće medicine, 6 specijalističkih ordinacija, 2 laboratorija, rtg	1	Dom zdravlja DNŽ	-
	Privatna ordinacija opće medicine dr. Jenko Oreb	1	Privatna ordinacija	2 djelatnika
	Specijalna bolnica Kalos	1	-	240 kreveta, 149 djelatnika
SOCIJALNA	Centar za socijalnu skrb	1	Korčula	-
	dom za starije i nemoćne	1		73 kreveta, 67 korisnika, 30 djelatnika
	organizacija crvenog križa	-	crveni križ Korčula aktiva Vela Luka	-
KULTURNA (ustanove i kulturne udruge)	centar za kulturu	1	-	3 djelatnika
	narodna knjižnica	1	-	Fundus od 15.569 knjiga (kraj 2009.), 1 djelatnik
	galerija Anke Prizmić Šege	1	-	-
	klape	4	-	ukupno 37 članova
	Udruge za promicanje kulture (folklorna, glazbeno-estradska, kulturno-ekološka, likovna, matica hrvatska, pokladni običaji, tradicijsko pjevanje, narodna glazba, kulturno-umjetnička, kulturno-glazbeno-umjetnička, kazališna, alternativno-kreativna)	11	-	-
ŠPORTSKA (športske udruge i društva)	Društvo športski ribolovaca i ronioaca	1	-	-
	Lovačko društvo	1	-	-
	nogometni klub	1	-	-
	stolnoteniski klub	1	-	40 članova
	ženski rukometni klub	1	-	50-ak članova
	boćarski klub	1	-	-
	košarkaški klub	1	-	-
	teniski klub	1	-	-
	veslački klub	1	-	50-ak članova
	vaterpolo klub	1	-	oko 70 članova
	moto klub	1	-	-
školski športski klub	1	sekcije: gimnastika, košarka, rukomet, nogomet, stolni tenis, plivanje, atletika, odbojka, šah	-	

UDRUGE	dobrovoljni vatrogasci, invalidi domovinskog rata, antifašisti, lokalna inicijativa, informatička tehnologija, mladež, prevencija ovisnosti, roditelji djece s posebnim potrebama, maslinari, umirovljenici, rotari klub, liga protiv raka - ogranak, radioamateri, planinari	14	-	-
VJERSKA	rimokatolička župa	1	Dubrovačka Biskupija	-
	kršćanska vjerska zajednica Jehovinih svjedoka	1	-	-

Tablica 25 - Opremljenost društvenom infrastrukturom, Izvori: www.velaluka.info, www.velaluka.hr, www.kalos.hr, www.ssvl.hr, <http://os-vela-luka.skole.hr> od ožujka 2012.

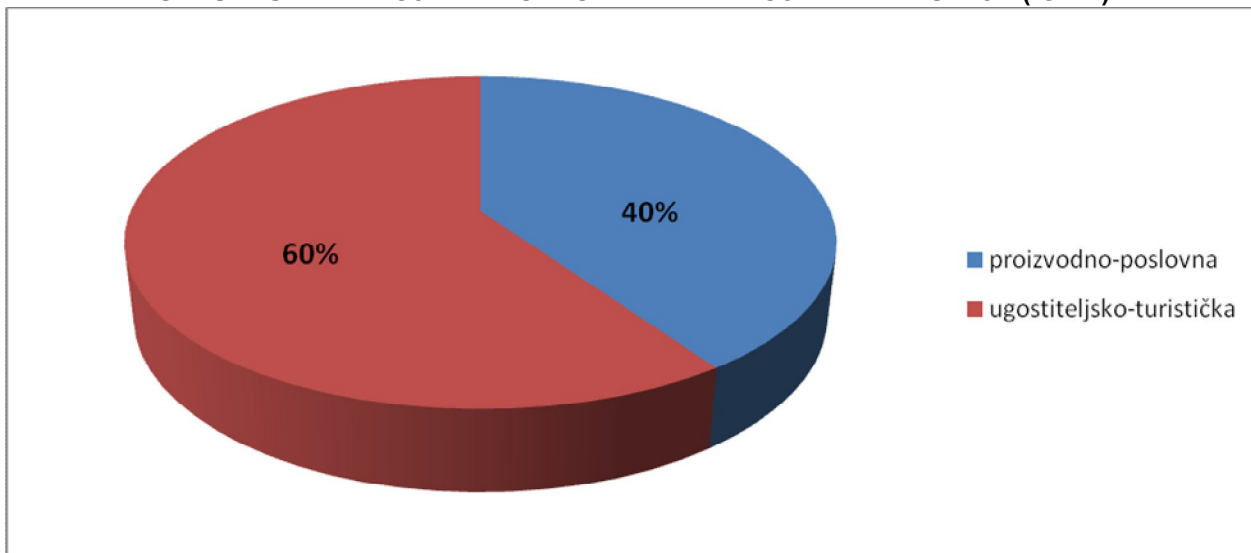
2.6. Struktura izdvojenih površina za razvoj izvan naselja (IGPn)

Izdvojene površine za razvoj izvan naselja utvrđene su Prostornim planom uređenja općine Vela Luka, a čine ih građevinska područja gospodarske namjene, i to proizvodno-poslovne i ugostiteljsko-turističke. Ova građevinska područja čine 14% površine ukupnih građevinskih područja Općine.

STRUKTURA IZDOJENIH POVRŠINA ZA RAZVOJ IZVAN NASELJA (IGPin)			
Namjena površina		Površina (ha)	Udio (%)
I, K	PROIZVODNO-POSLOVNA	21,3	40,3
T2,T3	UGOSTITELJSKO – TURISTIČKA	31,5	59,7
UKUPNO IZDOJENE POVRŠINE ZA RAZVOJ IZVAN NASELJA (IGPin)		52,8	100,0
UKUPNO IZDOJENE POVRŠINE ZA RAZVOJ IZVAN NASELJA (IGPin)		52,8	1,2%
UKUPNO POVRŠINA OPĆINE VELA LUKA		4.327,0	100,0

Tablica 26 - Struktura izdvojenih površina za razvoj izvan naselja (IGPin), Izvor: Prostorni plan uređenja općine Vela Luka, (Sl. glasnik Općine Vela Luka, br. 2/07 i 8/11)

STRUKTURA IZDOJENIH POVRŠINA ZA RAZVOJ IZVAN NASELJA (IGPin)



Grafikon 17 - Struktura izdvojenih površina za razvoj izvan naselja (IGPin)

2.7. Degradirana područja

Degradirana područja na prostoru općine Vela Luke očituju se u područjima intezivnije bespravne izgradnje koja je započela već u 60-im, a kulminirala u 70-im godinama prošlog stoljeća. Također, tijekom navedenog razdoblja dolazi do širenja izgradnje izvan matičnog naselja, pri čemu nastaju potpuno nova naselja, bez potpune društvene i komunalne infrastrukture. Dotle proces funkcionalne degradacije središnjeg dijela naselja napreduje.

Povijesno središte naselja sve više propada uslijed mijenjanja vlasničkih odnosa, napuštanja kuća u središtu i gradnji novih po obodu naselja ili u udaljenijim uvalama. Potrebno je naglasiti da je cjelokupna suburbana zona naselja zahvaćena procesom primarne i sekundarne urbanizacije s temeljitom izmjenom gospodarenja agrarnim resursom, te vrlo znatnim izmjenama u morfologiji naselja i tipologiji građevina, i to u smjeru rasipanja forme ruralnog naselja, te introdukcije čisto urbanih formi i suvremenih materijala u arhitektonskom izričaju. Neposredna posljedica navedenih procesa je gubitak identiteta naselja te stvaranje suburbanog kontinuuma neodređenog sadržaja, forme i projekcija daljnjeg razvoja.

3. Gospodarske djelatnosti s osnova ekološki održive namjene prostora izvan naselja

3.1. Poljoprivreda i šumarstvo

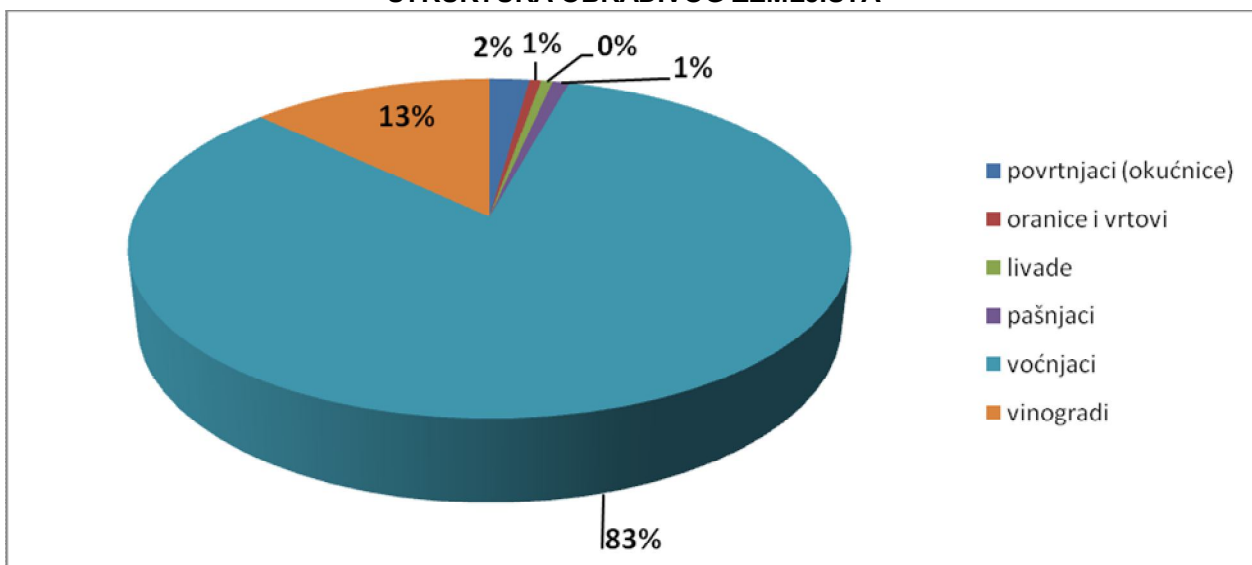
Prema popisu poljoprivrede od 01.06.2011. godine, od ukupno raspoloživog zemljišta na obradivo zemljište otpadalo je 41,9%, dok je neobradivog zemljišta bilo 20,3%. Najveći udjel u obradivom zemljištu imali su voćnjaci sa čak 82,7%. Značajniji udjel od 13,0% imali su vinogradi. Potrebno je napomenuti da se u najvećem dijelu pod pojmom voćnjaka podrazumijevaju maslinici. Naime od ukupno 67.141 popisano stabla njih 62.020 ili 92,4% su masline, od čega ih je oko 81% rodnih. Tek sa udjelima od po cca 3% slijede smokve i citrusi. Ostale voćke nemaju značajnijeg udjela.

Pod šumskim zemljištem bilo je 36,4% od ukupno raspoloživog zemljišta. Na području općine prisutne su samo gospodarske šume.

STRUKTURA POLJOPRIVREDNOG I ŠUMSKOG ZEMLJIŠTA				
tip zemljišta		površina (ha)	udio u obradivom zemljištu	udio u raspoloživom zemljištu
obradivo (korišteno) poljoprivredno zemljište	povrtnjaci (okućnice)	7,77	2,1%	0,9%
	oranice i vrtovi	2,29	0,7%	0,3%
	livade	2,25	0,6%	0,2%
	pašnjaci	3,26	0,9%	0,4%
	voćnjaci	300,65	82,7%	34,7%
	vinogradi	47,15	13,0%	5,4%
	rasadnici	-	-	-
	ukupno obradivo zemljište	363,37	100,0%	41,9%
neobradivo poljoprivredno zemljište		175,76	-	20,3%
šumsko zemljište		315,81	-	36,4%
ostalo zemljište		12,63	-	1,4%
ukupno raspoloživo zemljište		867,57	-	100,0%

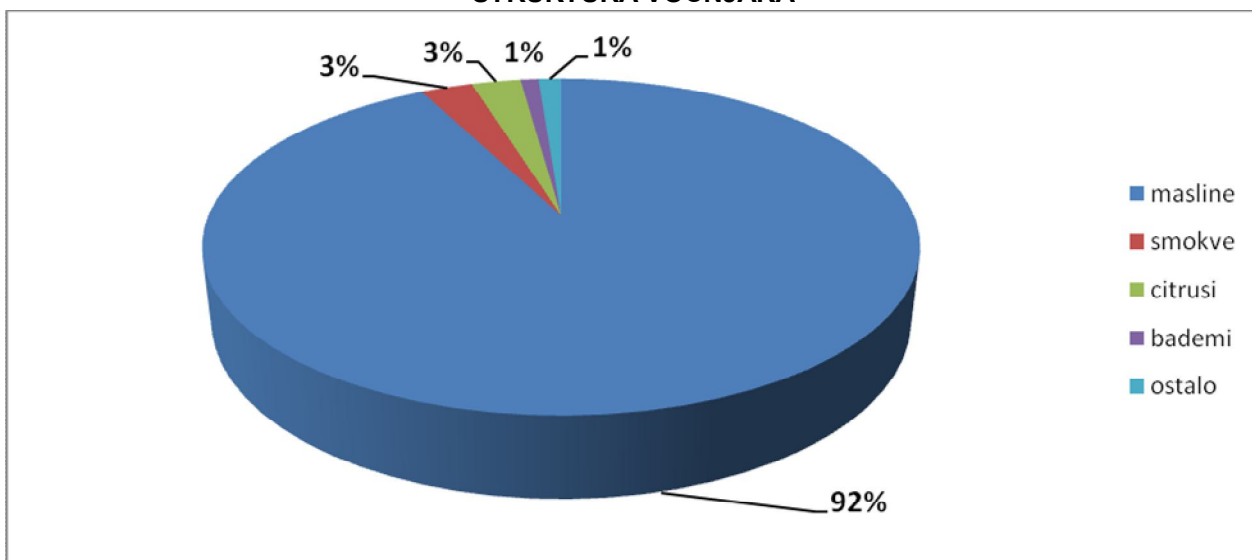
Tablica 27 - Struktura poljoprivrednog i šumskog zemljišta, Popis poljoprivrede 2003., Izvor: Državni zavod za statistiku, www.dzs.hr, ožujak 2012.

STRUKTURA OBRADIVOG ZEMLJIŠTA



Grafikon 18 - Struktura obradivog zemljišta

STRUKTURA VOĆNJAKA



Grafikon 19 - Struktura voćnjaka

Na području općine 2003. godine bilo je popisano 689 poljoprivrednih kućanstava.

Općina Vela Luka ne posjeduje značajniji stočni fond. Isti je prisutan u ekstenzivnom načinu uzgoja. Njegov najveći dio smješten je u poljoprivrednim kućanstvima unutar rubnih dijelova naselja. Podaci izneseni u donjoj tablici temelje se na podacima iz Popisa poljoprivrede od 01.06.2003. godine iz koje je vidljivo da je najviše kućanstava posjedovalo perad, zatim kuniće, pa svinje i koze.

STRUKTURA STOČNOG FONDA								
vrsta životinje	broj	broj kućanstava					prosječni broj životinja / košnica	
		ukupno	prema broju životinja / košnica					
			1-10		11-20	21-50		51-100
			1	2-10				
1-5	6-10	6-50						
goveda	-	-	-					-
svinje	13	10	7	3	-		1,3	
ovce	236	3	2	-			1	78,7
koze	44	9	8	-		1	-	4,9
konji	-	-	-					-
magarci, mazge i mule	-	-	-					-
kunići	211	12	-					17,6
perad	1.253	148	129		14	3	2	8,5
košnice	5	1	1		-			5,0

 Tablica 28 - Struktura stočnog fonda, Popis poljoprivrede 2003., Izvor: Državni zavod za statistiku, www.dzs.hr, ožujak 2012.

3.2. Ribarstvo

Na području općine Vela Luke ribarstvo je tradicionalna gospodarska djelatnost u kojoj je prema popisu iz 2001. godine bilo zaposleno 30 osoba. Prema podacima za obrtnike iz ove godine, bilo je prijavljeno 20 ribarskih obrta. Na području općine nisu evidentirana morska ribogojilišta.

3.3. Istraživanje i vađenje mineralnih sirovina

Na području općine nema zabilježenih aktivnih eksploatacijskih polja.

Na lokaciji Giča PPUO-om označena je obveza sanacije napuštene eksploatacije.

3.4. Proizvodnja

Na području općine Prostornim planom uređenja općine utvrđena je proizvodno-poslovna zona, koja je samo u manjem dijelu izgrađena. Namijenjena je smještaju proizvodnih; industrijskih i zanatskih djelatnosti, te poslovnih; uslužnih, trgovačkih i komunalno-servisnih djelatnosti.

PROIZVODNO-POSLOVNA ZONA				
Naziv zone	područje naselja	dozvoljene djelatnosti	površina (ha)	
			izgrađeno	ukupno
POSLOVNA ZONA	Vela Luka	poslovna, industrijska namjena	0,9	21,3

Tablica 29 - Proizvodno-poslovna zona, Izvor: Prostorni plan uređenja općine Vela Luka, (Sl. glasnik Općine Vela Luka, br. 2/07 i 8/11)

3.5. Energetski i vodnogospodarski sustavi

ENERGETSKI SUSTAV

Na području općine nema postrojenja za proizvodnju električne energije.

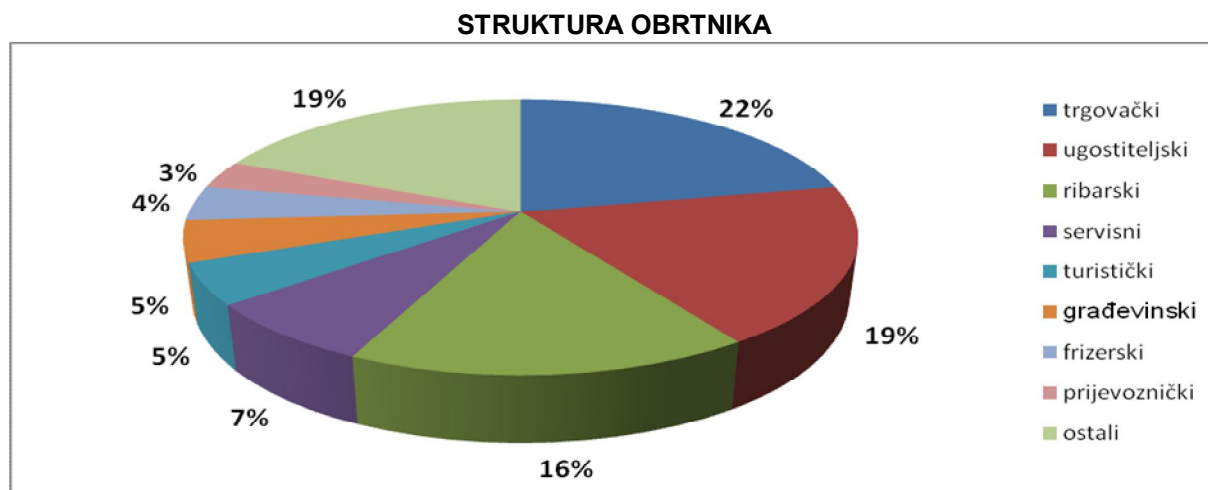
VODNOGOSPODARSKI SUSTAV

Na području općine nema evidentiranih izvorišta voda za piće, slatkovodnih ribnjaka, te mineralnih i geotermalnih izvora.

Podaci o udjelu uređenosti vodotoka prema vrsti vodnih građevina i površinama sustavne melioracijske odvodnje nisu iskazani obzirom da isti nisu dostavljeni ili ih nema.

3.6. Trgovina, obrt i skladišta

Prema podacima iz kataloga obrtnika iz srpnja 2012. godine (www.obrtnici.info/katalog) na području općine bilo je registrirano oko 120 obrta. Po svom udjelu najznačajnije mjesto zauzimali su trgovački obrti (22%), ugostiteljski obrti (19%) i ribarski obrti (16%), te su zajedno činili 57% svih obrta. Turistički obrt (agencije, iznajmljivanje smještaja u kampu/apartmanu) je iznosio tek 5% udjela.



Grafikon 20 - Struktura obrtnika, www.obrtnici.info/katalog, srpanj 2012.

3.7. Turizam, šport i rekreacija

Prema podacima Turističke zajednice općine Vela Luke, u 2011. godini na području općine ostvareno je ukupno 134.109 noćenja turista. Od tog broja 52,9% je ostvareno u kućanstvima (sobe, apartmani, kuće za odmor), 42,2% u hotelima, 4,3% u kampu „Mindel“ i 0,6% u bolnici „Kalos“. Prema podacima Državnog zavoda za statistiku (Statističko izvješće 1436/2011) u 2010. godini područje općine posjetilo je 17.128 turista od čega 82,1% stranih i 17,9% domaćih. Zanimljivo je da je domaći turist ostvario prosječno 4 noćenja, dok je strani turist ostvario prosječno 7 noćenja u 2010. godini.

OBILJEŽJA TURISTIČKE IZGRAĐENOSTI		
Broj turista prema površini ⁽¹⁾ 2010.: 17.128/33,827		506 turista / km ²
Broj kreveta ⁽¹⁾ na 1.000 stanovnika (2010.): 2.214/4.130		536 kreveta / 1.000 st.
Broj kreveta ⁽¹⁾ prema površini: 2.214/33,827		65,5 kreveta / km ²
Gustoća planirane turističke izgradnje ⁽²⁾	Izvan naselja: (3.160 kreveta/31,5 ha)	100 kreveta / ha
	Unutar naselja: (2.550 kreveta/22,6 ha)	113 kreveta / ha
Udio površina izgrađenih u ukupno planiranim turističkim zonama IGPIn:		0,0 %

Udio izgrađenog dijela IGPin ugostiteljsko-turističke namjene u ukupno planiranim IGPin ugostiteljsko-turističke namjene: 1,5/31,5ha	4,8 %
Zauzetost obalne crte zonama ugostiteljsko-turističke namjene obzirom na ukupnu dužinu obalne crte: 3,1 km / 62,2 km	4,9 %

Tablica 30 - Obilježja turističke izgrađenosti

- (1) Broj turista i kreveta za 2010. godinu, izvor: Statističko izvješće 1436/2011, Državni zavod za statistiku
 (2) Izvor: Prostorni plan uređenja općine Vela Luka, (Sl. glasnik Općine Vela Luka, br. 2/07 i 8/11)

POSTOJEĆI TURISTIČKI KAPACITETI

Komplementarni smještajni turistički kapaciteti čine veći dio u ukupom broju smještajnih kapaciteta. Oko 300 kreveta (100 smještajnih jedinica x 3 kreveta) nalazi se u kampu „Mindel“ smještenom na području Tankaraca – Tečar. Najveći dio komplementarnih kapaciteta odnosi se na smještaj u kućanstvima (pansioni, apartmani, sobe) koji iznose oko 890 kreveta.

Osnovne turističke smještajne kapacitete čine 4 hotela sa ukupno 782 kreveta:

- hotel „Korkyra“**** 58 dvokrevetnih soba 116 kreveta
- hotel „Adria“*** 127 dvokrevetnih soba + 8 obiteljskih soba 286 kreveta
- hotel „Posejdon“ 148 dvokrevetnih soba + 14 apartmana 352 kreveta
- hotel „Dalmacija“ 14 dvokrevetnih soba 28 kreveta

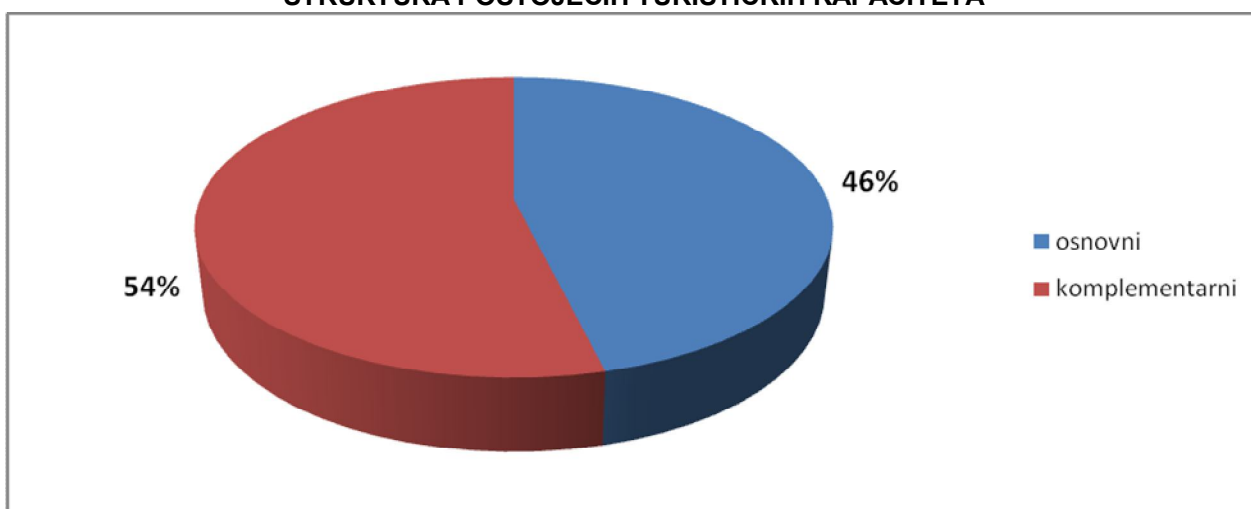
Uz navedene kapacitete, valja pridodati i kapacitet bolnice „Kalos“ od 240 kreveta, pa osnovni turistički kapaciteti onda iznose 1.022 kreveta.

STRUKTURA POSTOJEĆIH SMJEŠTAJNIH KAPACITETA (broj kreveta)					
Dio naselja/ područje	osnovni kapaciteti	komplementarni kapaciteti			sveukupno
	hoteli i bolnica	kamp	kućanstva	ukupno	
VELA LUKA	1.022⁽¹⁾	300⁽²⁾	892	1.192	2.214⁽³⁾

Tablica 31 - Struktura postojećih smještajnih kapaciteta

- (1) Izvori: www.croatia.hr, www.hotel-korkyra.com, www.adria24.hr,
 (2) Izvor: www.mindel.hr,
 (3) Izvor: Statističko izvješće 1436/2011, Državni zavod za statistiku

STRUKTURA POSTOJEĆIH TURISTIČKIH KAPACITETA



Grafikon 21 - Struktura postojećih turističkih kapaciteta

PLANIRANI TURISTIČKI KAPACITETI

Planirani turistički kapaciteti iskazani su u Prostornom planu uređenja općine Vela Luka, na način da su podijeljeni na zone izvan naselja i u naselju.

IGPin UGOSTITELJSKO-TURISTIČKE NAMJENE				
Naziv zone	namjena	Kapacitet (kreveti)	Površina (ha)	
			izgrađeno	ukupno
Tankaraca – Tečar	T3 - autokamp	100	0,7	1,0
Martina bok – Požar	T3 - autokamp	1.000	-	11,5
Poplat	T3 - autokamp	100	-	1,0
Gradina	T2 – turist. naselje	400	-	5,0
Gabrica	T2 – turist. naselje	1.560	0,8	13,0
UKUPNO VELA LUKA		3.160	1,5	31,5

Tablica 32 - IGPin ugostiteljsko-turističke namjene, Izvor: Prostorni plan uređenja općine Vela Luka, (Sl. glasnik Općine Vela Luka, br. 2/07 i 8/11)

ZONE UGOSTITELJSKO-TURISTIČKE NAMJENE U GPn				
Naziv zone	namjena	Kapacitet (kreveti)	Površina (ha)	
			izgrađeno	ukupno
Plitvine	T1 – hoteli	2.170	2,2	21,7
Ožbalt	T1 – hoteli	80	0,3	0,3
Posejdon	T1 – hoteli	300	0,6	0,6
UKUPNO VELA LUKA		2.550	3,1	22,6

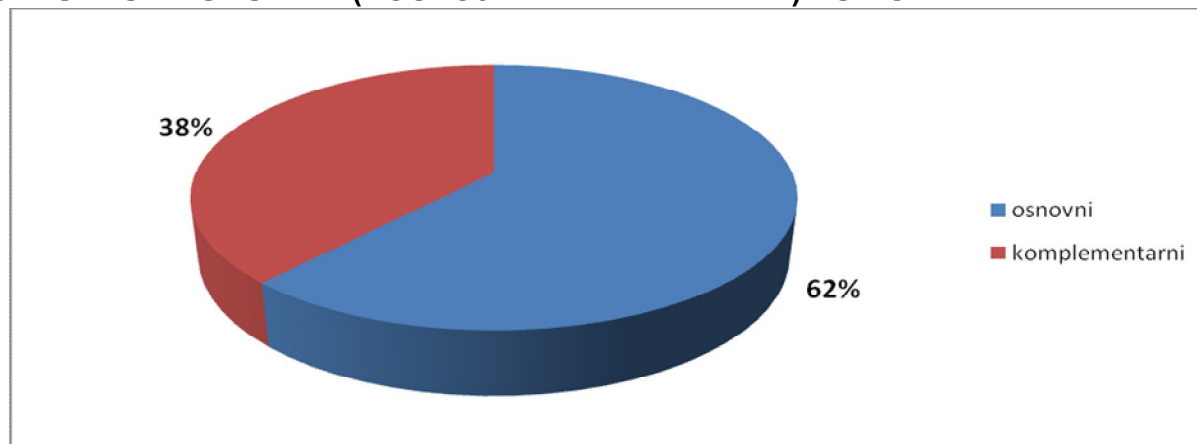
Tablica 33 - Zone ugostiteljsko-turističke namjene u GPn, Izvor: Prostorni plan uređenja općine Vela Luka, (Sl. glasnik Općine Vela Luka, br. 2/07 i 8/11)

Da bi se dobili planirani kapaciteti iz gornjih dviju tablica valja izuzeti postojeće kapacitete i to za autokampa „Mindel“ u zoni Tankaraca – Tečar 100 kreveta, za zonu Plitvina 286 kreveta hotela „Adria“, za zonu Posejdon 300 kreveta hotela „Posejdon“ i za zonu Ožbalt 80 kreveta. Dakle, na području općine planirano je novih 1.884 kreveta u hotelskom smještaju, 1.100 u autokampovima i 1.960 u turističkim naseljima.

UKUPNI TURISTIČKI KAPACITETI

Iz prethodno navedenog proizlazi da će autokampovi imati ukupno 1.200 kreveta (100 postojećih + 1.100 planiranih), turistička naselja 1.960 (planiranih), hoteli 2.666 (782 postojeća i 1.884 planirana) i bolnica 240 (postojećih). Dakle, sveukupni kapaciteti zajedno sa kapacitetima u kućanstvima iznosili bi oko 7.500 kreveta.

STRUKTURA UKUPNIH (POSTOJEĆIH I PLANIRANIH) TURISTIČKIH KAPACITETA



Grafikon 22 - Struktura ukupnih (postojećih i planiranih) turističkih smještajnih kapaciteta, Izvori: Prostorni plan uređenja općine Vela Luka, (Sl. glasnik Općine Vela Luka, br. 2/07 i 8/11) i postojeće stanje

4. Opremljenost prostora javnom i komunalnom infrastrukturom

4.1. Prometna infrastruktura

Cestovna prometna mreža

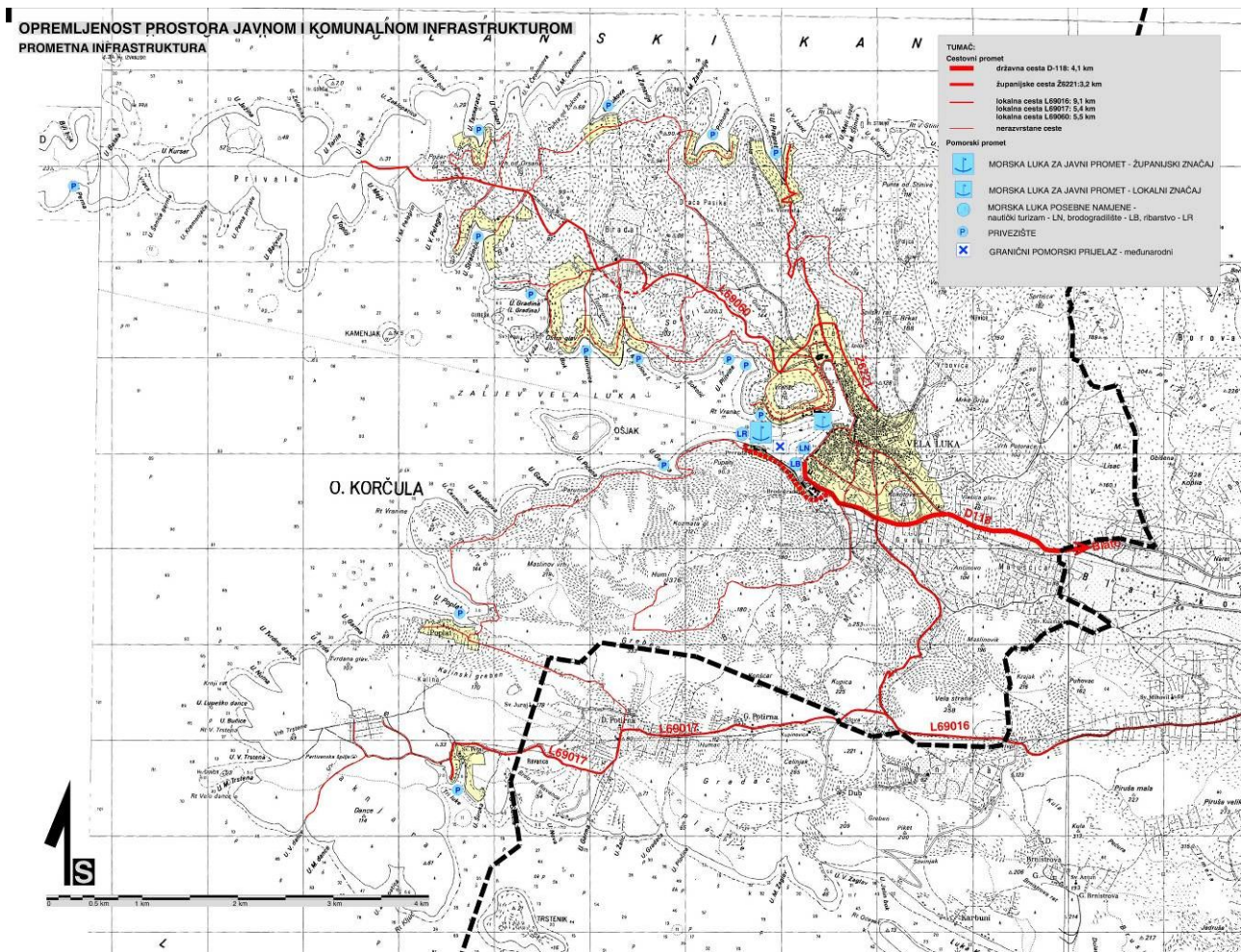
Postojeća cestovna prometna mreža na području Općine Vela Luka sastoji se od jedne državne ceste (D-118), zatim županijske ceste Ž-6221, lokalni cesta L69016, L69017, L69060 te mreže ostalih nerazvrstanih cesta.

Duljine cesta iznose:

Broj ceste	Kategorija ceste	opis	Duljina ceste na području općine
118	državna	Vela Luka – Kapja – Dubovo – Korčula	4,1
6221	županijska	Vela Luka (Plitvine) (L69060) – D118	3,2
69016	lokalna	Vela Luka (Ž6221) – Blato (Ž6222)	4,9
69017	lokalna	Tri Luke – Potirna – L69016	1,6
69060	lokalna	Privala – Vela Luka (Ž6221)	5,5
Ukupno:			20,0

Tablica 34 - Izvor Hrvatske ceste d.o.o. za upravljanje, građenje i održavanje državnih cesta, Odluka o razvrstavanju javnih cesta (NN 044/12)

Iz priložene tablice proizlazi da na području Općine Vela Luka ima 4,1 km državnih cesta (15%), 3,2 km županijskih cesta (12%) i 12,7 km lokalnih cesta (73%) što sveukupno iznosi 19,2 km kategoriziranih javnih cesta. Pokazatelj o cestovnoj gustoći iznosi 0,6 km/km².



Kartogram 2 - Prometna infrastruktura, izvor: Hrvatske ceste d.o.o. za upravljanje, građenje i održavanje državnih cesta, Prostorni plan uređenja općine Vela Luka (Službeni glasnik Općine Vela Luka, broj 02/07 i 08/11)

Pomorski promet

Na području Općine Vela Luka, prema Naredbi o razvrstaju luka otvorenih za javni promet na području Dubrovačko–neretvanske županije (NN 32/11), postoji jedna luka županijskog značaja te jedna luka lokalnog značaja.

Županijska luka Vela Luka je putnička luka u koju pristaju brodovi na redovnim dužobalnim i međunarodnim brodskom linijama (dužobalna trajektna linija: Split-Vela Luka-Ubli; katamaranska linija: Split – Vela Luka – Ubli, te međunarodne linije koje povezuju otok Korčulu sa lukama u Italiji, koje su sezonskog karaktera).

Luka lokalnog značaja Vela Luka nedavno je djelomično obnovljena zbog oštećenja koja su nastala od nevremena kada je dio operativne obale bio podlokana djelovanjem mora. Duže vrijeme (najviše zbog Domovinskog rata) ove luke nisu bile redovito održavane što se mora ispraviti i na što je potrebno posebno obratiti pažnju u slijedećem periodu.

LUKA	DUŽINA OPERATIVNE OBALE	GAZ
1. Vela Luka – putnička luka	196 m	7,0 m
2. Vela Luka	398 m	1,2 – 4,8 m

Izvor: Prostorni plan uređenja općine Vela Luka (Službeni glasnik Općine Vela Luka, broj 02/07 i 08/11)

4.2. Telekomunikacijska infrastruktura

Telekomunikacijski sustav otoka Korčule uklopljen je u državni i međunarodni telekomunikacijski sustav preko tranzitne centrale “Dubrovnik” i na nju se spaja dijelom radio relejnim vezama preko radio relejne stanice “Uljenje” na Pelješcu (i to područne centrale u Ublima, Lastovu, Veloj Luci, Blatu, Smokvici, Račišću, Čari, Pupnatu, Korčuli i Lumbardi) dok je centrala u gradu Korčuli povezana s telekomunikacijskim sustavom i preko svjetlovodnog kabela “Adria 1”.

Izvor: Prostorni plan uređenja općine Vela Luka (Službeni glasnik Općine Vela Luka, broj 02/07 i 08/11)

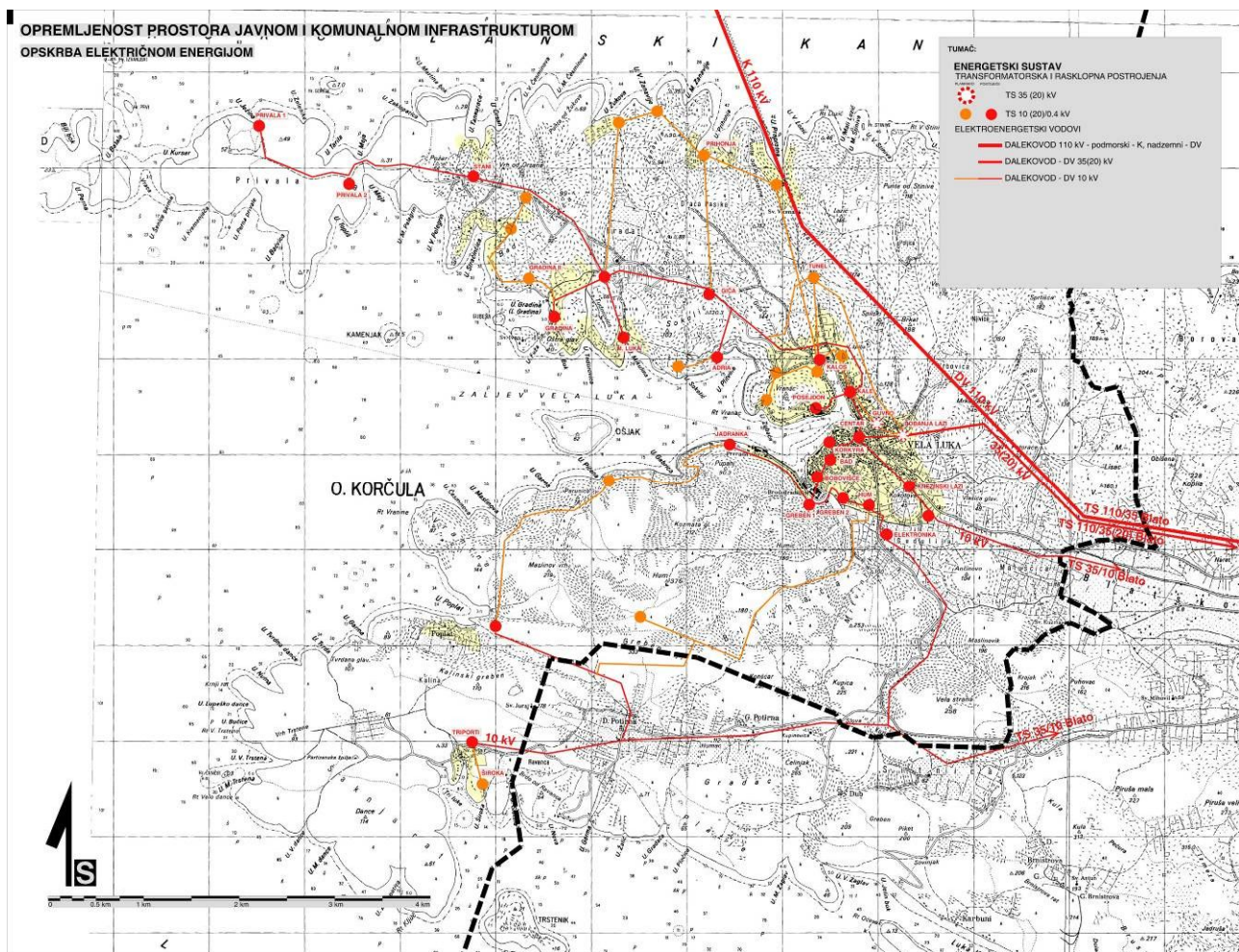
4.3. Opskrba energijom i plinom

Prostorom općine prolaze trase dalekovoda:

- KB+DV 110 kV Stari Grad – Blato (sastoji se od podmorskog dijela kabela KB 110 kV Hvar – korčula i nadzemnog KS Prapatna – TS Blato,
 - šifra dalekovoda jest D129 s pogonskom oznakom DV110 kV Stari Grad – Blato. Godina ulaska u pogon je 1972. ukupne duljine dalekovoda 38,3 km od čega je dužina podmorskog kabela 16,3 km. Duljina nadzemnog dalekovoda u granicama općine Vela Luka je 9,0 km. Presjek faznih vodiča jest Al/Č 150/25 mm² prijenosne moći 100 MVA.

Kroz projektno – izvedbenu dokumentaciju Sektora za izgradnju i investicije, Odjela za izgradnju Split, na području Općine predviđena je izgradnja novog objekta paralelno s postojećim KB+DV 110 kV Stari Grad – Blato (planirani zapadnije od postojećeg).

Izvor: HEP – operator prijenosnog sustava d.o.o. Sektor za izgradnju i investicije



Kartogram 3 - Prometna infrastruktura, izvor: Hrvatske ceste d.o.o. za upravljanje, građenje i održavanje državnih cesta, Prostorni plan uređenja općine Vela Luka (Službeni glasnik Općine Vela Luka, broj 02/07 i 08/11)

4.4. Opskrba pitkom vodom i odvodnja otpadnih voda

Vodoopskrba

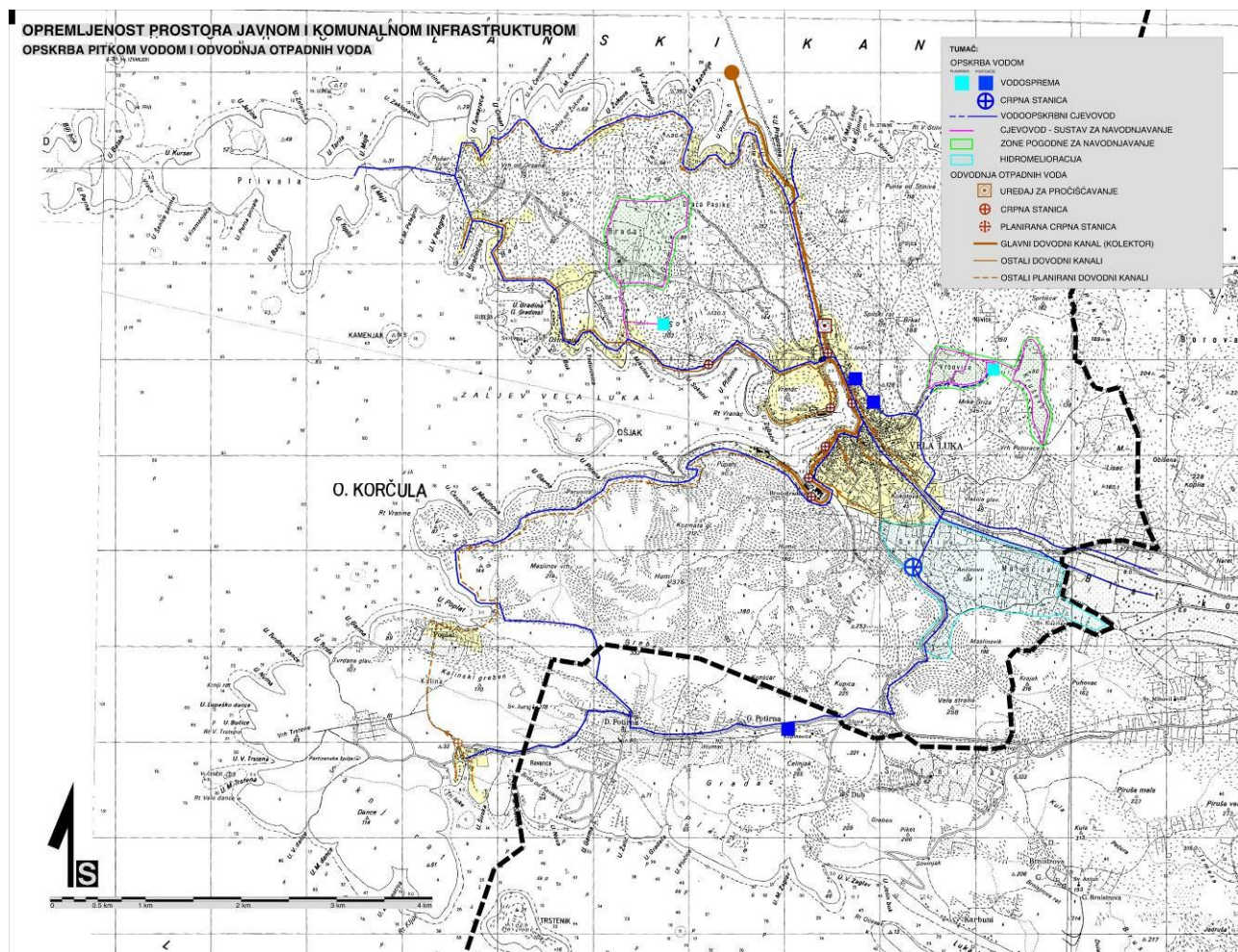
Vodnogospodarski sustav Vela Luke nadovezuje se na Blatski vodovod (80 l/s) odnosno u sljedećoj razvojnoj fazi na planirani Neretvansko-peleješko-korčulansko-lastovski vodovod koji je do sada realiziran u pojedinim segmentima. U slučaju potrebe za većim količinama pitke vode u ljetnim mjesecima dodatne količine vode osiguravati će se autonomno, vodonoscima. Na području Općine potrebno je dovršiti dijelove planiranih cjevovoda radi poboljšanja opskrbe i isporuke vode do područja koja do danas nemaju izvedenu vodoopskrbnu mrežu:

- cjevovod Grščica - Karbuni (uvala Zaglav) – Tri Porte ,
- cjevovod Potirna - Poplat - Vela luka,
- cjevovod Vela Luka - uvala Stračinčica - Privala - Proizd,
- cjevovod za uvale: Tankaraca, Žukova, Prihodnja i Prapatna.

Izvor: Prostorni plan uređenja općine Vela Luka (Službeni glasnik Općine Vela Luka, broj 02/07 i 08/11)

Odvodnja - sanitarna odvodnja

Odvodnja općine Vela Luka bazira se na usvojenom cjelovitom prstenastom sustavu kolektora, crpnih stanica, uređaja za pročišćavanje, hidrotehničkog tunela i podmorskog ispusta na sjevernoj strani otoka pomoću kojih se otpadne vode ispuštaju u Korčulanski kanal.



Kartogram 4 - Opskrba pitkom vodom i odvodnja, izvor: Prostorni plan uređenja općine Vela Luka (Službeni glasnik Općine Vela Luka, broj 02/07 i 08/11)

5. Zaštita i korištenje posebno vrijednih prostora

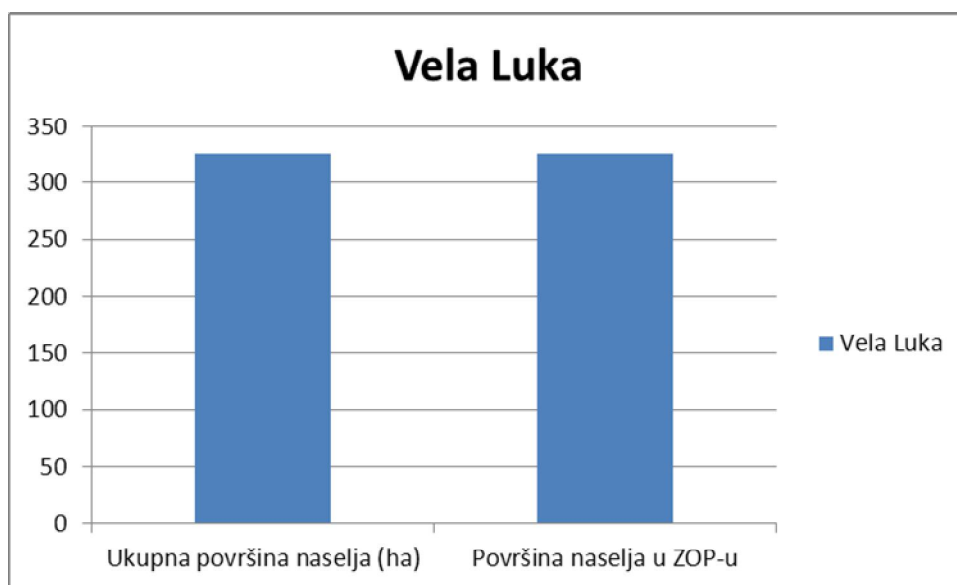
5.1. Zaštićeno obalno područje mora s osvrtom na razvojna kretanja (kopno, otoci i razvoj naselja uz obalnu crtu)

Prostor Općine (ukupno cca 33827 ha) sa udjelima od 13% kopnene površine (cca 4327 ha) i 87% vodne površine (cca 29500 ha) te sa 3041 ha obuhvaća zaštićeno obalno područje mora. Unutar tog područja nalazi se ukupno jedno naselje koje je u cjelini nutar ZOP-a:

Površine naselja u ZOP-u					
Naselja u ZOP-u	Ukupna površina naselja (ha)	Površina naselja u ZOP-u	% površine naselja U ZOP-u	Obalna linija – duljina u ZOP-u (km)	Ukupni broj / procijenjeni broj stanovnika u ZOP-u
Vela Luka	326	326	100	62,2	4400

Tablica 35 – Površine izgrađenih i planiranih GP naselja u ZOP-u, izvor: Prostorni plan uređenja općine Vela Luka (Službeni glasnik Općine Vela Luka, broj 02/07 i 08/11)

Iz gornje tablice razvidno je da su naselja većim dijelom površine (100%) smještena u zaštićenom obalnom području mora. Iako su naselja većim dijelom u ZOP-u zauzetost obalne linije nije 100% što je u većini slučajeva uzrokovano strmom i nepristupačnom konfiguracijom terena. Dijelovi naselja koja su u povoljnijem položaju obalnu liniju zauzimaju preko 90% njezine duljine.



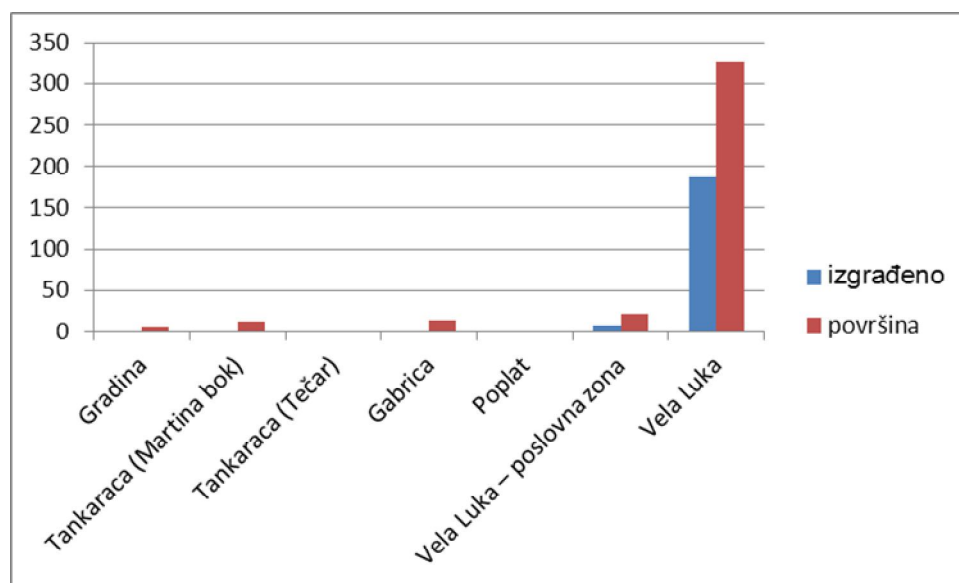
Grafikon 23 - Površine izgrađenih i planiranih GP naselja u ZOP-u

Površine izgrađenih i planiranih GP naselja (GPN) i izdvojenih građ. područja izvan naselja u ZOP-u (IGPiN)							
Naselja u ZOP-u	Izgrađeni dio GPN (ha)	Planirani dio GPN (ha)	Izgrađeni dio IGPiN (ha)	Planirani dio IGPiN (ha)	Zauzetost obalne crte GPN/IGPiN (km)	Duljina uređenih kupališta km	Duljina prirodnih kupališta km
Vela Luka	187,6	326,3	-	-	-	7,2	12,8
Gradina	-	-	0	5,0	0,2	-	-
Tankaraca (Martina bok)	-	-	0	11,5	0,7	-	-
Tankaraca (Tečar)	-	-	0,7	1,0	0	-	-
Gabrica	-	-	0,8	13,0	0,9	-	-
Poplat	-	-	0	1,0	0	-	-
Vela Luka – poslovna zona	-	-	7,3	21,3	0,1	-	-

Tablica 36 – Površine izgrađenih i planiranih GP naselja u ZOP-u, izvor: Prostorni plan uređenja općine Vela Luka (Službeni glasnik Općine Vela Luka, broj 02/07 i 08/11)

Površine građevinskih područja naselja i dijelova naselja svojom površinom u potpunosti se nalaze u ZOP-u.

Iz prethodne tablice izgrađenosti i planiranih površina građevinskih područja naselja (GPN) te izdvojenih građevinskih područja izvan naselja (IGPiN) u ZOP-u razvidna je relativno mala izgrađenost tih zona (cca 57 % za GPN i spod 50% za IGPiN).



Grafikon 24 - Površine izgrađenih i planiranih GP naselja u ZOP-u

5.2. Zaštita prirodnih vrijednosti i očuvanje biološke raznolikosti

Zaštita prirodnih vrijednosti na području Općine razlučuje se na:

- zaštićena područja,
- područja Ekološke mreže RH,
- potencijalna područja europske ekološke mreže Natura 2000.

Zaštićena područja predstavljaju kategoriju propisanu važećom prostornom planskom dokumentacijom i iako nije proglašena službenom kategorijom zaštite (aktom o proglašenju zaštite) zauzima značajan dio površine općine (cca 49%). Ove kategorije podliježu skoroj reviziji i konačnoj valorizaciji od strane nadležnih službi zaštite.

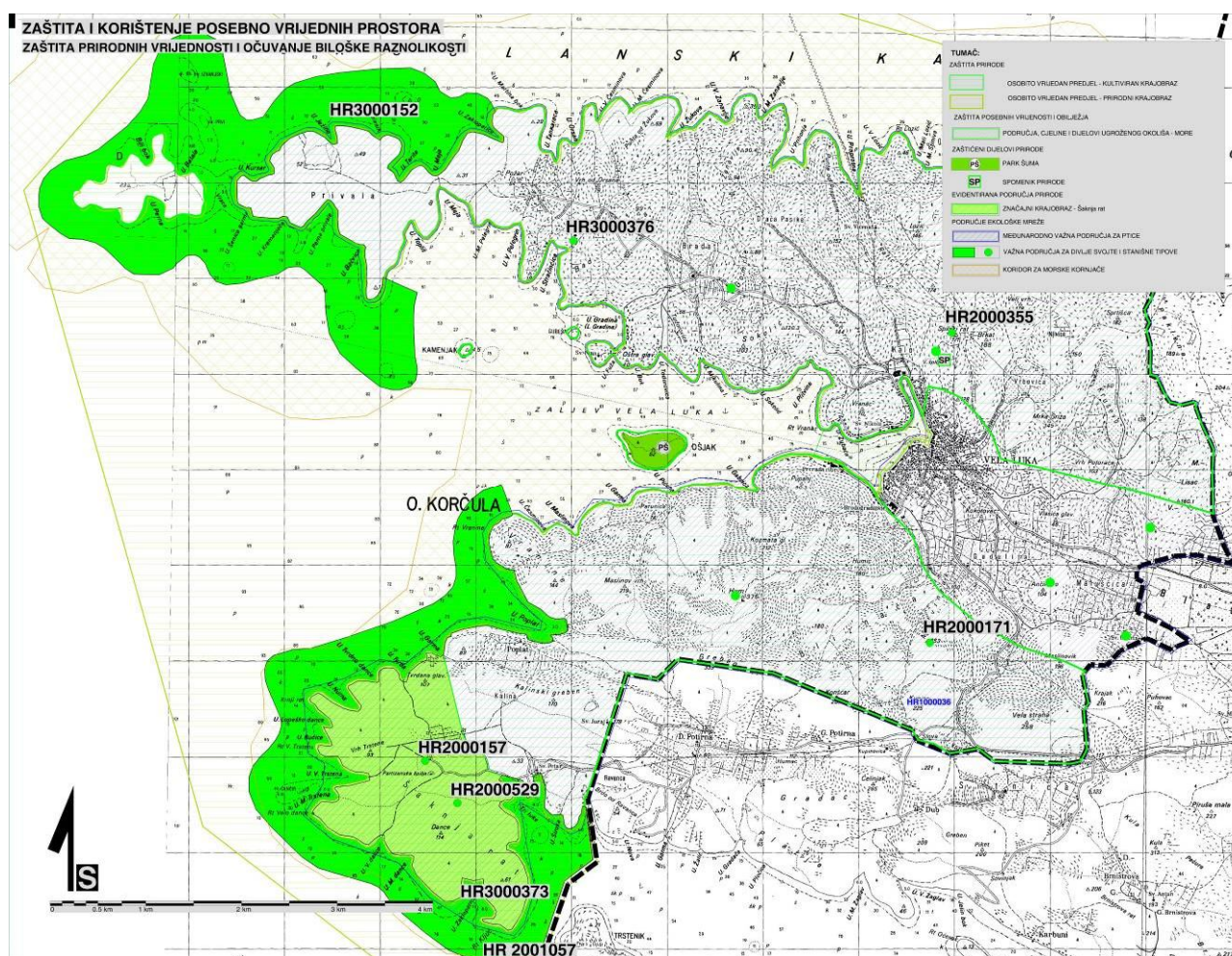
ZAŠTIĆENA PODRUČJA			
R.br.	Kategorija zaštite	Naziv područja	Godina proglašenja
1.	Park šuma	Ošjak (Vela Luka)	1962.
2.*	Spomenik prirode - geomorfološki	Vela spilja	1966.
Ukupno:	2 područja, 21.12 ha, 0,49 % kopnene površine Općine, 0,06% ukupne površine Općine, 0,51 ha/100 stanovnika**		
* točkasti lokalitet			
** Državni Zavod za statistiku: Popis stanovništva RH 2011 godine (prvi rezultati)			
PODRUČJA EKOLOŠKE MREŽE RH			
R.br.		Naziv područja	Oznaka
1.	Područja važna za divlje svojte i stanišne tipove	Lastovski i Mljetski kanal	HR3000426
2.		Otok Proizd i Privala na Korčuli	HR3000152
3.		Otok Korčula – od uvale Poplat do Vrhovnjaka	HR3000153
4.		Šaknja rat	HR2000529
5.*		Ključ	HR3000373
6.*		Zaklopatica	HR3000372
7.*		Špilja na Korčuli	HR2000157
8.*		Tabaina špilja	HR2000171
9.*		Vela špilja	HR2000355
10.*		Stračinčica	HR3000376
11.*		Šakanj rat	HR2000529
12.	Međunarodno važna područja za ptice	Srednjodalmatinski otoci i Pelješac	HR1000036
Ukupno: 12 područja, 7832,91 ha**, 23,17 % ukupne površine Općine			
* točkasti lokalitet			
** površina je dobivena izuzimanjem zona preklapanja Područja važnih za divlje svojte i stanišne tipove i Međunarodno važnih područja za ptice			
POTENCIJALNA NATURA 2000 PODRUČJA			
R.br.		Naziv područja	Oznaka
1.*	Predložena Područja od značaja za Zajednicu (pSCI)	Lastovski i Mljetski kanal	HR3000426
2.*		Otok Proizd i Privala na Korčuli	HR3000152
3.		Otok Korčula - od uvale Poplat do Vrhovnjaka	HR3000153
4.		Šaknja rat	HR2000529
5.*		Ključ	HR3000373
6.*		Zaklopatica	HR3000372

7.*		Špilja na Korčuli	HR2000157
8.*		Tabaina špilja	HR2000171
9.*		Vela špilja	HR2000355
10.*		Stračinčica	HR3000376
11.	Područja posebne zaštite (SPA)	Srednjodalmatinski otoci i Pelješac	HR1000036
Ukupno: 11 područja, 5251,76 ha**, 15,54% ukupne površine Općine			
* točkasti lokalitet			
** površina je dobivena izuzimanjem zona preklapanja Područja važnih za divlje svojte i stanišne tipove i Međunarodno važnih područja za ptice			

Tablica 37 – Zaštita i korištenje posebno vrijednih prostora

Izvori podataka:

1. Zaštićena područja Hrvatske/Ekološka mreža RH/Potencijalna Natura 2000 područja, Baza podataka Državnog zavoda za zaštitu prirode, travanj 2012..
2. Središnji registar prostornih jedinica, DGU,
3. Prostorni plan Dubrovačko – neretvanske županije – granice kopnenog i morskog dijela teritorija gradova i općina,
4. Popis stanovništva RH 2011. – Prvi rezultati, Državni zavod za statistiku (<http://www.dzs.hr>).



Kartogram 5 – Zaštita prirodnih vrijednosti i očuvanje biološke raznolikosti, izvor: Prostorni plan općine Vela Luka (Službeni glasnik Općine Vela Luka, broj 02/07 i 08/11), Državni zavod za zaštitu prirode

5.3. Zaštita prirodnog, kulturnog i urbanog krajobraza

Krajobrzi se štite Zakonom o zaštiti prirode. Krajobrazne tipove i osobito vrijedne krajobrzi kao zaštićene prirodne vrijednosti utvrđuje ministarstvo na prijedlog Državnog zavoda za zaštitu prirode. Međutim, kako Krajobrazna osnova Republike Hrvatske još nije donesena, osobito vrijednim predjelima, prirodnim i kulturnim krajobrazima, smatraju se oni određeni Prostornim planom Dubrovačko-neretvanske županije i PPUO Vela Luka.

U kategoriji osobito vrijedan, prirodni krajobraz nalazi se čitav akvatorij Općine Vela Luka. Dok se u kategoriju osobito vrijednog kulturnog krajobraza svrstava kultivirani agrarni krajolik na obalama Općine Vela Luka:

- Kultivirani agrarni krajolik na prostoru Vele Luke, u obliku suhozidnih terasa i ograda, zaprema najveći dio površine općine. Na području Vele Luke je poseban i prekriva obronke i vrhove uzvisina i cijele predjele nastavljajući se u neprekinuti slijed. Posebice je naglašen i slikovit na obroncima uz rubove polja ili u nastavku uvala. Navedeni krajolik oblikuje se od pretpovijesti i nije isključivo agrarne namjene. Česti su primjeri suhozidnih građevina sepulkralne i fortifikacijske namjene pretpovijesne dobi, teško razlučive od kasnijeg agrarnog krajolika, a koje su svjedočanstvo najstarije civilizacije na ovim prostorima.

5.4. Zaštita i očuvanje kulturne baštine

Broj i udio zaštićenih nepokretnih kulturnih dobara

ZAŠTIĆENA - REGISTRIRANA/EVIDENTIRANA KULTURNA DOBRA

ŠIFRA	NAZIV	ASELJE	BROJ	kč	K.O.
1	Vela špilja	Vela Luka	R 1036	Č.zgr. 2074/118	Vela Luka
2	Villa rustica Bradat	Vela Luka	R 1039	-	Vela Luka
3	Villa rustica Gudulija/Beneficij	Vela Luka	R 1040	Č.zem. 8967/9, 8967/7, 9208/1, 8965, 8967/6, 8767/8, 8970, 8941	Vela Luka
4	Arheološki lokalitet Gradina	Vela Luka	R1038	Č.zem. 31039/4	Vela Luka
5	Arheološki lokalitet otok Gubeša	Vela Luka	R 644	Č.zem. 31040/1; 31040/2	Vela Luka
6	Crkva sv Kuzme i Damjana	Vela Luka	R 606	Č.zgr. 809	Vela Luka
7	Crkva Svetog Vincenca	Vela Luka	R 590	Č.zgr. 264	Vela Luka
8	Župna crkva Svetog Josipa i zvonik	Vela Luka	R 1023	Č.zgr. 225/7	Vela Luka

RJEŠENJA O PREVENTIVNOJ ZAŠTITI KONZERVATORSKOG ODJELA U DUBROVNIKU

ŠIFRA	NAZIV	ASELJE	ZASTITA	kč	K.O.
1	Kaštel Kolović-Šantić	Vela Luka	PZ UP/1-612-08/3-07/99	Č.zgr. 285, 254, 283/1, č.zem. 1244	Vela Luka
2	Austrijska utvrda Fortezza	Vela Luka	PZ UP/1-612-08/05-05/757	12799/2, 12799/3, 12699/28, 12699/29, 12699/30, 12738/1, 12737/1, 12725/2, 12724/2 i 12716/1	Vela Luka

EVIDENTIRANA DOBRA

ŠIFRA	NAZIV	ASELJE	ZASTITA	K.O.
1	Pretpovijesna gomila Njivice (2)	Vela Luka	E	Vela Luka
2	Pretpovijesna gomila-promatračnica Ančinovo	Vela Luka	E	Vela Luka
3	Pretpovijesni refugij na Humu	Vela Luka	E	Vela Luka
4	Pretpovijesne gomile Potorače (3)	Vela Luka	E	Vela Luka
5	Pretpovijesne gomile Zmalošćica (5)	Vela Luka	E	Vela Luka
6	Pretpovijesne gomile Zblače (3)	Vela Luka	E	Vela Luka
7	Pretpovijesni refugij Greben	Vela Luka	E	Vela Luka
8	Pretpovijesno gradinsko naselje Maslinovik	Vela Luka	E	Vela Luka
9	Arheološki lokalitet Kale	Vela Luka	E	Vela Luka
10	Arheološki lokalitet Vrbovica	Vela Luka	E	Vela Luka
11	Antička Villa rustica Poplat	Vela Luka	E	Blato
12	Arheološki lokalitet Bobovišće	Vela Luka	E	Vela Luka
13	Antička arhitektura Zmališćica/Rudodma	Vela Luka	E	Vela Luka
14	Antički gospodarski object ispod Lisca	Vela Luka	E	Vela Luka

IZVJEŠĆE O STANJU U PROSTORU OPĆINE VELA LUKA 2012.

ŠIFRA	NAZIV	NASELJE	ZAŠTITA	K.O.
15	Ostaci rimskih nastambi na otočiću Kamenjak	Vela Luka	E	Vela Luka
16	Potencijalni arheološki lokaliteti na položajima: Poplat, Gradina, Triporti, o.Proizd, Privala, Kamenjak, Kovnici, Pičena, Tevčar, Šibakova noga, Vrbovica.	Vela Luka	E	Vela Luka/Blato
17	Poluurbana cjelina naselja Vela Luka	Vela Luka	E	Vela Luka
18	Stambeno-gospodarski sklop u naselju (>10)	Vela Luka	E	Vela Luka
19	Opća pučka učiona - škola	Vela Luka	E	Vela Luka
20	Bratovština Sv Josipa (Mala i Vela skula)	Vela Luka	E	Vela Luka
21	Dom kulture i galerija (zavičajna zbirka)	Vela Luka	E	Vela Luka
22	Izmaelijev kaštel	Vela Luka	E	Vela Luka
23	Sokolana	Vela Luka	E	Vela Luka
24	Crkva Sv. Roka	Vela Luka	E	Vela Luka
25	Crkva Bezgrešnog začeća Blažene Djevice Marije	Vela Luka	E	Vela Luka
26	Crkva Sv. Jurja	Vela Luka	E	Vela Luka
27	Crkva Gospe od Zdravlja	Vela Luka	E	Vela Luka
28	Crkva Gospe od Milosti	Vela Luka	E	Vela Luka
29	Crkva Gospe od Karmela	Vela Luka	E	Blato
30	Crkva Sv. Petra u Triportima	Vela Luka	E	Blato
31	Groblje s pristupnim putem	Vela Luka	E	Vela Luka
32	Crkva Sv. Vinka	Vela Luka	E	Vela Luka
33	Kapela Gospe Lurdske	Vela Luka	E	Vela Luka
34	Krajobraz suhozidnih terasa i ograda	Vela Luka	E	Vela Luka/Blato
35	Poljske kućice (>1000)	Vela Luka	E	Vela Luka/Blato
36	Stani (>5)	Vela Luka	E	Vela Luka/Blato
37	Kameni križevi (>25)	Vela Luka	E	Vela Luka/Blato
38	Gustrine (>500)	Vela Luka	E	Vela Luka/Blato

Tablica 38 – Zaštita i očuvanje kulturnih dobara, izvor: Prostorni plan uređenja općine Vela Luka (Službeni glasnik Općine Vela Luka, broj 02/07 i 08/11)

SVEUKUPAN BROJ ZAŠTIĆENIH DOBARA - 8

6. Područja od posebnoga državnog interesa i obilježja

6.1. Područja s posebnim razvojnim problemima (područja posebne državne skrbi, otoci i brdsko-planinska područja i potpomognuta područja)

Područje općine Vela Luka spada u otočna područja.

Stanovništvo i naselja – otočno područje		
Područja posebne državne skrbi	Broj stanovnika	4130
	Broj naselja	1

Tablica 39 – Stanovništvo i naselja – otočna područja, izvor: <http://www.hgk.hr>

6.2. Područja za potrebe obrane

Na području Općine naznačena su i rezervirana područja za potrebe obrane:

- „Privala“ uključno i luka „Meja“ - luka posebne namjene: površina cca 229 ha, izvan naselja
- „Velo dance“ - pp MOL – izvan naselja

6.3. Područja potencijalnih prirodnih i drugih nesreća

Kao izvor podataka u poglavljima 6.4.1 do 6.4.11 korišteni su podaci iz elaborata procjena ugroženosti stanovništva, materijalnih i kulturnih dobara i okoliša od katastrofa i velikih nesreća općine Vela Luka – 2010.(izradio Alfa atest d.o.o., prosinac 2010.)

6.4.1 Potresi

Prema neotektonskoj karti, otok Korčula djeluje kao potpuno samostalna seizmotektonska jedinica u kojoj seizmička aktivnost nije izražena. Procijenjeno je da je seizmički intenzitet veći u području od Lumbarde do Blata, nego od Blata do Vele Luke.

Seizmološka karta za povratni period od 500 godina ukazuje nam da se Općina Vela Luka nalazi u području u kojem je za očekivati potrese maksimalnog intenziteta VIII. stupnjeva MCS.

U slučaju potresa intenziteta VIII. stupnjeva po MCS ljestvici na području Općine Vela Luka bilo bi ugroženo oko 2712 objekata i oko 4380 stanovnika, od čega 0-7 godina 329 stanovnika, 8-50 godina 2352 stanovnika, 51-70 godina 1082 stanovnika i preko 70 godina 617 stanovnika.

6.4.2 Poplave

Na području Općine Vela Luka nema prirodnih niti bujičnih vodotoka, te nema opasnosti od nastajanja poplave.

6.4.3 Olujno ili orkansko nevrijeme, te jaki vjetrovi

Prema 20-godišnjem razdoblju jak vjetar na području Općine Vela Luka zabilježen je prosječno 77 dana u godini, a olujni vjetar u 17 dana. Najmanji broj dana s jakim vjetrom opažen je 1991. godine i iznosio je 60 dana, a 1989. je bilo najviše olujnih dana (11) dana. Dan s jakim/olujnim vjetrom je onaj dan u kojem je bar jednom zabilježen vjetar jačine viši ili jednak 6 Bf, odnosno viši ili jednak 8 Bf.

Iz navedenog je vidljivo da postoji opravdana bojaznost od nastanka olujnih ili orkanskih nevremena i vjetrova, te stvaranja pijavice ne određenom prostoru. Pijavica predstavlja iznenadnu pojavu atmosferskog vrtloga koji se poput lijevka pruža između olujnog oblaka i tla.

6.4.4 Klizišta

Na području Općine Vela Luka mala je vjerojatnost da može doći do nastanka klizišta, s obzirom na geološki sastav tla i reljef područja općine. Ipak je taj scenarij moguć poradi očiglednog poremećaja klime i izmjenjivanja dužih razdoblja bez padalina i padalina u trajanju dugi niz dana.

6.4.5 Snježne oborine, poledica, ostale nepovoljne meteorološke pojave

Rizik od nastanka tuče naročito je izražen u periodu od svibnja do listopada. Baš u tom vremenu izražena je poljoprivredna proizvodnja te rast biljaka i sazrijevanja plodova.

Usljed nastanka tuče u tom periodu može doći do oštećenja ili potpunog uništenja jednogodišnjih stabljika, te težeg oštećenja trajnih nasada.

U takvim nevremenima najviše stradaju trajni nasadi (vinova loza, maslina, smokva). Ukoliko su komadi leda većeg promjera može doći i do oštećenja stambenih i gospodarskih objekata (krovovi, prozori), te oštećenja automobila i brodica.

Snježne klimatske prilike Dubrovačko-neretvanske županije modificirane su prisutnošću mora, te orografskom razvijenošću brdsko-planinskog zaleđa. S obzirom na geografski položaj Općine Vela Luka mala je vjerojatnost da bi snježne oborine mogle izazvati veće probleme u odvijanju uobičajenih životnih i radnih aktivnosti.

Sinoptičke situacije pri kojima se najčešće ostvaruju povoljni uvjeti za nastanak poledice, odnosno zaleđenih kolnika, javljaju se od jeseni do proljeća.

Područje Općine Vela Luka u prošlosti nije bilo izloženo vremenskim uvjetima koji bi doveli do stvaranja poledice koja bi otežala normalno odvijanje prometa, kao i ostalih životnih aktivnosti.

Plimni valovi pojavljuju se gdje god postoje uvjeti kod plime i oseke, ali su najčešće toliko maleni da se uopće ne prepoznaju. Tsunami na ovom području nije zabilježen, međutim postoji mogućnost njegovog nastanka, a snaga i veličina ovisile bi o jačini podvodnog potresa i dubini mora na kojem je potres nastao. Učinak ovakve pojave manifestirao bi se kao povećanje morske razine, izlazak mora na obalu, te prodor mora u stambene i gospodarske objekte. Došlo bi do ugrožavanja objekata, osoba i prometa. Posljedice tsunamija bile bi oštećenje oko 350 plovnih objekata, od koji se može pretpostaviti da bi oko 50 pretrpjelo teža oštećenja i koja bi bila potopljena. Može se pretpostaviti da bi more ušlo u oko 160 stambenih i gospodarskih objekata u kojima bi bili oštećeni uređaji i namještaj, te bi nakon povlačenja mora bilo nužno njihovo ispumpavanje i čišćenje. Također se može pretpostaviti da bi bilo oštećeno oko 250 automobila parkiranih u neposrednoj blizini morske obale.

6.4.6 Suša – sušna razdoblja

Općina Vela Luka na svojem području nema vidljivih vodotoka, a podzemne vode nisu dostatne niti kvalitetne za opskrbu stanovništva Općine. Nedostatak dovoljnih količina vode i nastanak suša na području Općine Vela Luka naročito su izražena u srpnju i kolovozu i znaju imati znatne posljedice u poljoprivrednoj proizvodnji, naročito u vinogradarstvu i maslinarstvu.

Središnje godišnje količine oborina za Vela Luku kreću se od 900 do 1250 litara/m².

Mjerama zaštite u urbanističkim planovima i građenju na području Vela Luke, nužno je stvoriti preduvjete i sagledati mogućnost izgradnje sustava za navodnjavanje.

6.4.7 Tehničko-tehnološke katastrofe i velike nesreće izazvane nesrećama u gospodarskim objektima

Na području Općine nema takvih gospodarskih objekata za ovu vrstu ugroze. Najveća opasnost je mogući akcident na benzinskim pumpama.

6.4.8 Tehničko-tehnološke katastrofe izazvane nesrećama u prometu

Na području Općine Vela Luka postoje objekti u kojima su smještene opasne tvari.

Pregled pravnih osoba u kojima ima smještenih opasnih tvari:

	Opasna tvar	količina	Indeks opasnosti	Način skladištenja
Specijalna bolnica «Kalos» Vela Luka	lož ulje - ekstra lako	54 t 27 t	D=3 opasnost po okoliš, zapaljivost	2 podzemna spremnika
	ukapljeni naftni plin	2,5 t	D=3 zapaljivost, eksplozivnost	nadzemni spremnik u posebnom objektu

	Opasna tvar	količina	Indeks opasnosti	Način skladištenja
hotel „Korkyra	ukapljeni naftni plin	1200 kg	D=3 zapaljivost, eksplozivnost	Podzemni spremnik
	klor	50 kg		Spremnik od 50 kg u bazenskoj tehnici van objekta
	Dizel gorivo	900 l		PVC spremnik za agregat u posebnoj prostoriji

Vela Luka	kalcijev karbid	„Greben“-V.Luka	krutina	600 kg
„	acetilen	„	plin	
„	acetona	„	tekućina	2 t.
„	poliesterske smole	„	krutine	4 t.
„	boje	„	tekućina	200 kg
„	lož ulje	„	„	1 t.
„	D2	„	„	9 t.
Vela Luka	D2	benz.crpka INA	tekućina	40 t.
„	eurodizel plavi	„	„	25 t.
„	BMB 95	„	„	30 t.
„	MB 98	„	„	30 t.
„	lako lož ulje	Hotel Adria	tekućina	110t.
„	plin	„	plin	9 boca
„	lako lož ulje	Hotel Posejdon	tekućina	20 t.
„	lako lož ulje	Hotel Dalmacija	„	8 t.

Mjerama zaštite u urbanističkim planovima i građenju potrebno je planskom dokumentacijom predvidjeti gradnju gospodarskih objekata koje u proizvodnom ciklusu koriste ili skladište opasne tvari van naseljenih mjesta i dalje od objekata kritične infrastrukture, kako u slučaju nastanka nesreće u istima na bi bio ugrožen veći broj građana, ta kako bi se posljedice po objekte kritične infrastrukture svele na minimum.

U slučaju da se ovakvi objekti već nalaze na području gdje bi nastankom nesreće bio ugrožen veći broj osoba ili drugi infrastrukturni objekti, nužno je građevinskim mjerama smanjiti štetne posljedice nesreće.

6.4.9 Mjere zaštite od požara

Zaštita od požara ovisi o stalnom i kvalitetnom procjenjivanju ugroženosti od požara i tako procijenjenim požarnim opterećenjima, vatrogasnim sektorima i vatrobranim pojasevima, te drugim zahtjevima utvrđenim prema Procjeni ugroženosti od požara i tehnološkim eksplozijama Vela Luke te Planu zaštite od požara.

6.4.10 Mjere zaštite od epidemija i epizotija

U proteklih deset godina na području Općine Vela Luka nisu zabilježene epidemije bilo koje bolesti. Na području Općine nema izgrađenih životinjskih niti peradarskih farmi. U slučaju katastrofe ili velika nesreća na području Općine Vela Luka, a poglavito u slučaju potresa ili ratnih djelovanja, može doći do pojave raznih vrsta bolesti ljudi i životinja te pojave epidemija, uglavnom uzrokovanih neodgovarajućim sanitarnim uvjetima.

Također može doći do širenja bolesti bilja, te uništenja ili degradacije morske flore i faune. Kako na području Općine Vela Luka u proteklom periodu nije bilo epidemijskih oboljenja stanovništva, iz čega je razvidno da je na ovom području mali rizik od nastajanja epidemija u normalnim uvjetima.

6.4.11 Mjere koje omogućavaju učinkovitije provođenje ostalih Mjera zaštite

Uvažavajući sve elemente prethodno izložene kroz vrste prirodnih i tehničko-tehnoloških nesreća koje mogu pogoditi Općinu Vela Luka, učinke i posljedice koje mogu izazvati katastrofe ili velike nesreće, raspoložive i potrebite snage koje se mogu ili trebaju aktivirati da bi pridonijele smanjenju nastanka ili eliminiranju nastalih posljedica, Općina Vela Luka ima slijedeće zadaće:

- Opremiti i obučiti Stožer zaštite i spašavanja Općine Vela Luka koji broji 6 članova,
- Opremiti i obučiti postrojbu civilne zaštite opće namjene koja broji 22 pripadnika (dvije skupine po 11 pripadnika),
- Imenovati u suradnji s DUZS PU Dubrovnik povjerenike CZ po naseljima ili logičkim područjima
- Dogovoriti i sklopiti ugovore s pravnim osobama van područja Vela Luke koje bi se u danoj situaciji mogle angažirati u zaštiti i spašavanju na području Vela Luke s ljudstvom i potrebnim materijalno-tehničkim sredstvima (sukladno planovima zaštite i spašavanja koji će biti naknadno doneseni),
- Dogovoriti i napraviti Sporazum o suradnji u slučaju katastrofa ili velikih nesreća sa susjednim jedinicama lokalne samouprave, te dogovoriti suradnju s Dubrovačko-neretvanskom županijom, a sukladno članku 30. stavak 2. Zakona o zaštiti i spašavanju (NN 174/04, NN 79/07 i NN 38/09).

7. Zaštita okoliša u prostornom uređenju

7.1. Osjetljivost prostornog razvoja općine u odnosu na zaštitu okoliša

Prostor Općine štiti se zakonskim obvezama kroz izradu i provedbu prostorno - planske dokumentacije državne, područne i lokalne razine.

Zaštita okoliša u prostornom uređenju		
Struktura onečišćenih dijelova okoliša	Opožarene površine	* ha
	Lokacije divljih odlagališta	1
Struktura odlagališta otpada	Službena odlagališta (broj/površina ha)	1
	Sanirana neuređena odlagališta otpada (broj/ površina ha)	1
Procjena utjecaja na okoliš	Postupci PUO u MGPU (broj)	0

Tablica 40 - Izvor podataka: PPUG Vela Luka (Sl.gl. 6/08), * - podaci nisu dostavljeni

7.2. Područja i lokacije onečišćenja okoliša

Za potrebe izrade Izvješća od nadležnih službi nisu dobiveni podaci o lokacijama i područjima onečišćenja okoliša.

7.3. Sanirani dijelovi okoliša

Za potrebe izrade Izvješća od nadležnih službi nisu dobiveni podaci o broju, površinama i lokacijama saniranih dijelova okoliša na području Općine. Sanacije koje se provode na području Općine najčešće se odnose na sljedeće kategorije:

- sanacija bespravnih deponija,
- sanacija opožarenog zemljišta
- sanacija eksploatacijskog polja.

7.4. Gospodarenje otpadom

Na nivou Županije usvojen je cjelovit sustav zbrinjavanja otpada kojim se dugoročno utvrđuje strategija zbrinjavanja i postupanja s otpadom. Do uspostave konačnog sustava (do 2015. godine) u prijelaznom razdoblju potrebno je odrediti središnju lokaciju za otok Korčulu te se u tome smislu postojeće lokacija (Sitnica) moraju sanirati i zatvarati uz moguću prenamjenu.

Prikupljanje komunalnog otpada prije njegovog konačnog transferiranja organizira se putem transfer stanice na području Vela Luke.

Na području Općine Vela Luka ne planira se smještaj komunalnog odlagališta otpada.

Za smještaj odlagališta građevinskog otpada na području općine Vela Luka predviđa se izrada Elaborata zaštite okoliša u cilju utvrđivanja najpovoljnije lokacije odlagališta građevinskog otpada.

7.5. Dokumenti zaštite okoliša

Dokumenti zaštite okoliša odnose se najčešće na zahvate na infrastrukturnim sustavima. Za potrebe izrade Izvješća nisu dostavljeni podaci.

II. ANALIZA PROVEDBE DOKUMENATA PROSTORNOG UREĐENJA I DRUGIH RAZVOJNIH PROGRAMA

Tema pokrivenosti područja jedinice lokalne samouprave zbog interaktivnosti na određenim razinama mora se sagledavati kroz prizmu strateških i provedbenih dokumenata (članak 56. Zakona), odnosno kroz prostor jedinice lokalne samouprave kao dijela šireg prostora Države i Županije te prostor jedinice lokalne samouprave kao samostalne cjeline. Pored toga na prostorno uređenje reflektira se niz drugih dokumenata i aktivnosti u pojedinim granama djelatnosti.

1. Pokrivenost dokumentima prostornog uređenja

STRATEŠKI DOKUMENTI PROSTORNOG UREĐENJA NA SNAZI			
1	2	3	4
red.br.	dokument	Službeno glasilo NN RH/ godina	napomena
1.	STRATEGIJA PROSTORNOG UREĐENJA REPUBLIKE HRVATSKE	1997.	DONEŠENA NA SJEDNICI ZASTUPNIČKOG DOMA SABORA REPUBLIKE HRVATSKE 27. LIPNJA 1997.
2.	PROGRAM PROSTORNOG UREĐENJA REPUBLIKE HRVATSKE	50/99	-

Tablica 41 - Strateški dokumenti prostornog uređenja na snazi, Izvor: Ministarstvo graditeljstva i prostornog uređenja

PROSTORNI PLANOWI NA SNAZI				
1	2	3	4	5
red.br.	prostorni plan	površina obuhvata /km2/ ukupno/ kopno/more	Službeno glasilo; objave odluke o izradi; faza izrade	napomena
1.	PROSTORNI PLAN DUBROVAČKO-NERETVANSKE ŽUPANIJE	9.288,69/ 1.780,86/ 7.507,83	SG DNŽ* 06/03, 03/05, 03/06 i 07/10	-
2.	PROSTORNI PLAN UREĐENJA OPĆINE VELA LUKA	338,27/ 43,27/ 295	SG OVL** 02/07;08/11	

Tablica 42 - Prostorni planovi na snazi Izvori: Zavod za prostorno uređenje Dubrovačko-neretvanske županije, Općina Vela Luka

SG DNŽ* - "Službeni glasnik" Dubrovačko-neretvanske županije
SG OVD** - "Službeni glasnik" Općine Vela Luka

DRUGI RAZVOJNI DOKUMENTI I PROGRAMI			
• ŽUPANIJSKE RAZINE			
1	2	3	4
red.br.	dokument	Službeno glasilo/godina	izrađivač
1.	RAZVOJNA STRATEGIJA DUBROVAČKO-NERETVANSKE ŽUPANIJE 2011.-2013.	04/2011	RADNA SKUPINA DUNEA, IMO i dr.
2.	RUDARSKO-GEOLOŠKA STUDIJA DUBROVAČKO-NERETVANSKE ŽUPANIJE	-	Hrvatski geološki institut
3.	STRUČNA EKSPERTIZA GOSPODARSKOG RAZVITKA DUBROVAČKO-NERETVANSKE ŽUPANIJE S NAGLASKOM NA TURIZAM	-	URBING d.o.o. Zagreb
4.	PRIRODOSLOVNA PODLOGA DUBROVAČKO-NERETVANSKE ŽUPANIJE	-	Državni zavod za zaštitu prirode
5.	STRUČNA EKSPERTIZA GLAVNIH CESTOVNIH KORIDORA DUBROVAČKO-NERETVANSKE ŽUPANIJE	-	Građevinski fakultet Sveučilišta u Zagrebu
6.	STRATEGIJA RAZVOJA VINARSTVA DUBROVAČKO-NERETVANSKE ŽUPANIJE	NACRT, 2012.	Hrvatski centar za poljoprivredu, hranu i selo
7.	STRATEGIJA RAZVOJA TURIZMA DUBROVAČKO-NERETVANSKE ŽUPANIJE 2012.-2022.	NACRT, 2012.	Zavod za prostorno uređenje DNŽ, Horwath Consulting, Zgb
DRUGI RAZVOJNI DOKUMENTI I PROGRAMI			
• OPĆINSKE RAZINE			
1.	PROCJENA UGROŽENOSTI STANOVNIŠTVA, MATERIJALNIH I KULTURNIH DOBARA I OKOLIŠA OD KATASTROFA I VELIKIH NESREĆA ZA PODRUČJE OPĆINE VELA LUKA	2010.	Alfa atest d.o.o., Split

Tablica 43 - Drugi razvojni dokumenti i programi Izvori: www.edubrovnik.org, Zavod za prostorno uređenje Dubrovačko-neretvanske županije, Općina Vela Luka

PROSTORNI PLANovi ČIJA JE OBVEZA IZRADE ODREĐENA PROSTORNIM PLANOM UREĐENJA OPĆINE VELA LUKA					
• PROSTORNI PLAN PODRUČJA POSEBNIH OBILJEŽJA					
red.br.	prostorni plan	područje/ naselje/ dio naselja	površina obuhvata /ha/	Službeni glasnik objave odluke o izradi/ faza izrade/o donošenju	napomena
1.	OTOK OŠJAK		43,3		

Tablica 44 - Prostorni planovi čija je obveza izrade određena Prostornim planom uređenja Općine Vela Luka

PROSTORNI PLANovi ČIJA JE OBVEZA IZRADE ODREĐENA PROSTORNIM PLANOM UREĐENJA OPĆINE VELA LUKA					
• URBANISTIČKI PLANovi UREĐENJA					
1	2	3	4	5	6
red.br.	prostorni plan	područje/ naselje/ dio naselja	površina obuhvata /ha/	Službeni glasnik objave odluke o izradi/ faza izrade/o donošenju	napomena
1.	PODUZETNIČKE ZONE 1*		5,2	Odluka o izradi 03/08	u fazi KP nije dobio suglasnost ministarstva
2.	PODUZETNIČKE ZONE 2*		1,0	Odluka o izradi 03/08	u fazi KP nije dobio suglasnost ministarstva
3.	UVALE STRAČINČICA	Stračinčica	28,2	Odluka o izradi 01/08	dio naselja+akvatorij Odluka o nedonošenju

Tablica 45 – Prostorni planovi čija je obveza izrade određena Prostornim planom uređenja Općine Vela Luka

* obveza je utvrđena osnovnim Planom/ Izmjenama i dopunama obveza nije utvrđena

PROSTORNI PLANOWI ČIJA JE OBVEZA IZRADE ODREĐENA PROSTORNIM PLANOM UREĐENJA OPĆINE VELA LUKA					
• URBANISTIČKI PLANOWI UREĐENJA					
1	2	3	4	5	6
red.br.	prostorni plan	područje/ naselje/ dio naselja	površina obuhvata /ha/	Službeni glasnik objave odluke o izradi/ faza izrade/o donošenju	napomena
4.	VELA LUKA	Vela Luka	321,4		naselje Vela Luka s akvatorijem
5.	MIKULINA LUKA, TUDOROVICA, GRADINA	Mikulina Luka, Tudorovica, Gradina	68,1		dio naselja s akvatorijem
6.	PRAPRATNA	Prapatna	24,6		dio naselja
7.	ŽUKOVA	Žukova	8,5		dio naselja
8.	GRADINA	Gradina	5,0		izdvojeno GP ugostiteljsko- turističke namjene
9.	TANKARACA	Martina bok- Požar	11,5		izdvojeno GP ugostiteljsko- turističke namjene
10.	TANKARACA	Tankaraca- Tečar	1,0		izdvojeno GP ugostiteljsko- turističke namjene
11.	GABRICA	Gabrica	13,0		izdvojeno GP ugostiteljsko- turističke namjene
12.	POPLAT	Poplat	1,0		izdvojeno GP ugostiteljsko- turističke namjene
13.	VELA LUKA- POSLOVNA ZONA	Vela Luka	21,3		izdvojeno GP – poslovna zona

Tablica 46 – Prostorni planovi čija je obveza izrade određena Prostornim planom uređenja općine Vela Luka

Prostorni planovi koji nisu na snazi.

Područje općine Vela Luka bilo je pokriveno prostornim planovima različite razine, a u odnosu na današnje stanje pokrivenost je bila bolja što treba dostići i novom generacijom planova.

PROSTORNI PLANOWI KOJI NISU NA SNAZI				
1	2	3	4	5
red.br.	prostorni plan	područje/ naselje/dio naselja	godina donošenja	napomena
1.	PROSTORNI PLAN (BIVŠE) OPĆINE KORČULA	Općina (bivša) Korčula	8/88*; 3/91*	odredbe za provođenje 4/99**
2.	GENERALNI URBANISTIČKI PLAN BLATO- VELA LUKA	Blato, Vela Luka	2/88*; 1/99***	
3.	PROVEDBENI URBANISTIČKI PLAN INDUSTRIJSKO- SERVISNE ZONE	Vela Luka	6/90*; 1/99***	

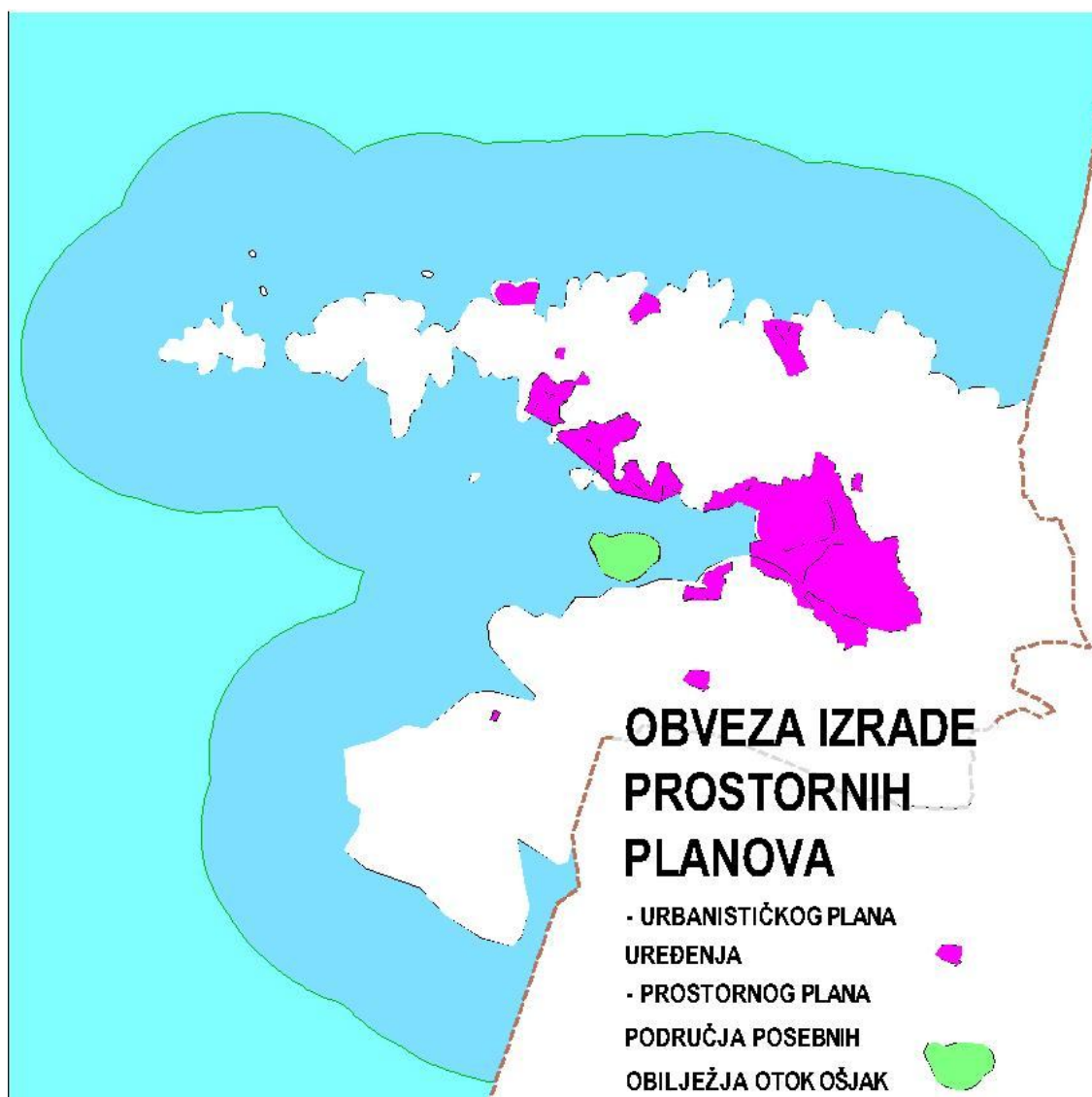
4.	PROVEDBENI URBANISTIČKI PLAN OBALNOG POJASA NASELJA VELA LUKA	Vela Luka	5/89*; 5/97***; 1/99***	
5.	DETALJNI PLAN UREĐENJA MOĆNI LAZ	Vela Luka	06/03**	

Tablica 47 - Prostorni planovi koji nisu na snazi, izvor Izvješća o stanju u prostoru, PPUO

* SG O(b)K - "Službeni glasnik" Općine (bivše) Korčula

**SG DNŽ* - "Službeni glasnik" Dubrovačko-neretvanske županije

*** SG OVL - "Službeni glasnik" Općine Vela Luka



Kartogram 6 - Obveza izrade Urbanističkih planova uređenja, Izvor: Izmjene i dopune prostornog plana uređenja Općine Vela Luka

2. Dosljednost razvojnih dokumenata i programa općine s prostornim planom uređenja općine

Svi razvojni dokumenti i programi Općine Vela Luka, nadležnih tijela te privatnih investitora moraju biti usklađeni s Prostornim planom uređenja Općine, a ovaj opet s Prostornim planom Dubrovačko-neretvanske županije.

Svaki program koji nije usklađen ne može se prihvatiti, a eventualne mogućnosti izmjena i dopuna prostornih planova nužno je provjeriti poglavito primjenom načela horizontalne i vertikalne integracije i usuglašavanja interesa, ali i dr. (Zakon o prostornom uređenju i gradnji, Poglavlje 1.1. Načela prostornog uređenja).

Posebnu pozornost treba posvetiti aktivnostima komunalnog opremanja zemljišta (Zakon o komunalnom gospodarstvu, "Narodne novine" br.: 36/95, 70/97, 128/99, 57/00, 129/00, 59/01, 26/03 – p.t., 82/04, 178/04, 38/09, 79/09, 49/11, 84/11 i 90/11) i aktivnoj zemljišnoj politici Općine (članak 25. Zakona) kako bi jedinica lokalne samouprave bila aktivni sudionik procesa u prostoru i kako se njena uloga ne bi svela samo na donošenje planova.

Program gradnje objekata i uređaja komunalne infrastrukture doneseni su pozivom na usklađenost s Programom mjera za unapređenje stanja u prostoru i potrebama uređenja zemljišta u skladu s postavkama dokumenata prostornog uređenja te Planom razvojnih programa koji se donose na temelju posebnih propisa.

Time se nakon planskih dokumenata stvaraju uvjeti za funkcioniranje komunalnog sustava. Utvrđeni su poslovi s procjenom troškova i naznakom izvora financiranja. Razvidna je i ovdje česta izmjena zakonske regulative.

PROGRAM GRADNJE OBJEKATA I UREĐAJA KOMUNALNE INFRASTRUKTURE					
<ul style="list-style-type: none"> • 2012 ("Službeni glasnik" Općine Vela Luka, br: 10/11) • 2011 ("Službeni glasnik" Općine Vela Luka, br: 16/10) • 2010 ("Službeni glasnik" Općine Vela Luka, br: 11/09; 16/10) • 2009 ("Službeni glasnik" Općine Vela Luka, br: 10/08) 					
1	2	3	4	5	
rbr	program	pojedinačno	godina	program/napomena	
1.	JAVNE POVRŠINE, NERAZVRSTANE CESTE, ELEKTRIFIKACIJA, GROBLJE I JAVNA RASVJETA	UREĐENJE PROSTORA OD CRKVE GOSPE OD ZDRAVLJA DO ZGRADA OREB GOBICA	2009	uređenje rive na Badu	
			2011 2010	popločavanje nedovršene šetnice rive na Badu s izmjenom dotrajalih podzemnih instalacija vode, javne rasvjete i oborinske odvodnje	
			2012	uređenje rive na Badu – sadnja palmi u skladu s projektom	
		UREĐENJE JAVNIH POVRŠINA	2011	<ul style="list-style-type: none"> • uređenje trga uz stambenu zgradu Lučica • kupnja čekaonice za autobusno stajalište na Veloj rivi s kioskom u sklopu • nabava opreme za zabranu prometa na pojedinim lokacijama (stupiči i sl) 	
				GRADNJA SJEVERNE OBILAZNICE	2009
		2010	-		
		2011	sufinanciranje izrade projektne dokumentacije i PGP		
		2012	zbog promijenjenih lokacijskih uvjeta (izmjena trase) izraditi PGP i idejni projekt za dio ili cijelu trasu		

IZVJEŠĆE O STANJU U PROSTORU OPĆINE VELA LUKA 2012.

PROJEKTIRANJE I TRASIRANJE NERAZVRSTANIH CESTA	2009	projektiranje i trasiranje nerazvrstanih cesta
	2010	<ul style="list-style-type: none"> • nova 65. ulica • probijanje poljskih/protupožarnih putova • ispravak zavoja ceste u Plitvinama • projektna dokumentacija produžetka ulice 69. na Vrancu, iskop kanala z aVN i NN kabele i kabele javne rasvjete, polaganje vodovodnih cijevi i asfaltiranje
	2011	<ul style="list-style-type: none"> • nova 65. ulica: izvlaštenje, ishođenje akata za gradnju • otkup zemljišta za produžetak ulice 69. na Vrancu , postavljanje vodovodnih cijevi, kabela za električnu struju, asfaltiranje 69. ulice • probijanje poljskih/protupožarnih putova • asfaltiranje pojedinih dionica nerazvrstanih cesta • betoniranje strmog makadamskog dijela ulice/ dijela pješačkog puta za Velu Špilju • ulica 4.: uređenje strmog makadamskog dijela • ulica 9.: asfaltiranje
	2012	<ul style="list-style-type: none"> • nova 65. ulica: otkup/izvlaštenje, izvođenje • probijanje poljskih/protupožarnih putova • betoniranje ulice na Pinskom ratu (dio Plavog puta), ulica 9., ulica 10., ulica 18. • asfaltiranje nerazvrstanih cesta
UREĐENJE RIVE I PROSTORA DO PRVOG REDA ZGRADA OD OSNOVNE ŠKOLE DO HOTELA POSEJDON	2009	izrada idejnog i glavnog projekta
GROBLJE	2009 2010	<ul style="list-style-type: none"> • uređenje puta od ulaza do crkvice Sv. Roka • radovi na uređenju groblja i gradnja zidova
	2011 2012	<ul style="list-style-type: none"> • gradnja ogradnih zidova i oblaganje kamenom • gradnja novih grobnica
CESTA H U PODUZETNIČKOJ ZONI	2010 2011 2012	<ul style="list-style-type: none"> • otkup zemljišta • usklađenje projekata • gradnja
PODUZETNIČKA ZONA	2012	izrada PGP, izrada UPU
VN I NN MREŽA SJEVERNA OBILAZNICA- PRIHONJA-PRAPRATNA- ZANAVLJE-ŽUKOVA-TS KOVINCI	2009 2011 2012	<ul style="list-style-type: none"> • izrada projektne dokumentacije za mrežu i TS • pronalaženje lokacije TS Zanolje-Prihonja, izrada PGP, prijedlog parcelacije, otkup zemljišta
VN I NN MREŽA JADRANKA-POPLAT	2009	izrada projektne dokumentacije
ISKOP ROVA ZA POLAGANJE KABELA ZA UVALU GRADINA, TS GRADINA	2011 2012	<ul style="list-style-type: none"> • iskop rova, asfaltiranje prekopa
ISKOP ROVA ZA POLAGANJE KABELA ZA UVALU SLATINA	2010	iskop rova
TS STANI	2012	otkup zemljišta
TS ADRIA	2009	sufinanciranje preuređenja TS
TS CENTAR II	2011	<ul style="list-style-type: none"> • otkup zemljišta • prijedlog parcelacije • iskop kanala za VN kabel (iz rasklopa Bobanje), asfaltiranje prekopa
TS PIČENA	2010 2011 2012	<ul style="list-style-type: none"> • prijedlog parcelacije • otkup zemljišta • iskop kanala od postojeće TS pored tvornice Jadranka do lokacije nove TS
TS MOĆNI LAZ	2009	gradnja
	2010	stručni nadzor i izvođenje radova na iskupu

IZVJEŠĆE O STANJU U PROSTORU OPĆINE VELA LUKA 2012.

		GRADNJA NOVE JAVNE RASVJETE	2010 2011	kanala za NN kabel od TS Elektronika do dvorane Močni laz
			2011	gradnja ostatka javne rasvjete na Badu
			2012	<ul style="list-style-type: none"> ulica 69 (kopanje kanala nije uključeno) rekonstrukcija i proširenje postojeće javne rasvjete
			2012	<ul style="list-style-type: none"> nova ulica 65. dovršenje javne rasvjete u Mikulina luci rekonstrukcija: kupnja novih rasvjetnih tijela za žarulje s većom iskoristivosti rekonstrukcije: smanjenje rasipanja svjetlosti i svjetlosnog zagađenja
2.	OPSKRBA PITKOM VODOM, ODVODNJA, PROČIŠĆAVANJE OTPADNIH VODA I NAVODNJAVANJE	VODOVOD: VELA LUKA-PRAPATNA-GRADINA-BRADAT VELA-LUKA-POPLAT-TRIPORTE VELA LUKA-VRBOVICA	2009 2010	<ul style="list-style-type: none"> izrada glavnih projekata i ishođenje dozvola iskop kanala i kupnja cijevi za ulicu 69.
		PROJEKT VODOOPSKRBE VELE LUKE-SJEVERNI KRAK	2010 2011	sufinanciranje izrade PGP
		GRADNJA KANALIZACIJE PO SEGMENTIMA	2009 2010	<ul style="list-style-type: none"> nastavak radova na gradnji sustava tlačnog kolektora s crnom stanicom i pročišćivačem s otkupom zemljišta gradnja dijela sekundarne mreže kanalizacijskog sustava na trgu uz zapadnu stranu hotela Korkyra te izrada dijela projektne dokumentacije za glavnu kanalizacijsku mrežu
		MJESNA MREŽA KANALIZACIJE	2009 2010 2011 2012	<ul style="list-style-type: none"> izrada projektne dokumentacije početak radova na gradnji glavne kolektorske mreže, crpnih stanica, tlačnog cjevovoda, uređaja za pročišćavanje (HVODE) troškovi za dotrajale instalacije struje, vode, telefona, javne rasvjete
		GRADNJA SUSTAVA ODVODNJE OBORINSKIH VODA	2011	gradnja sustava oborinske odvodnje u ulicama u kojima se gradi kanalizacijska mreža
		NAVODNJAVANJE	2009	sufinanciranje projekta navodnjavanja polja Vrbovica, Kruševo, Potoračje i Bradat

Tablica 48 - Program gradnje objekata i uređaja komunalne infrastrukture, Izvori: Programi gradnje objekata i uređaja komunalne infrastrukture za 2009., 2010., 2011. i 2012. - SG OVL - "Službeni glasnik" Općine Vela Luka, Jedinствeni upravni odjel

PROGRAM KAPITALNIH I DRUGIH PROJEKATA IZVAN KOMUNALNE INFRASTRUKTURE				
• 2009 ("Službeni glasnik" Općine Vela Luka, br: 10/08)				
1	2	3	4	5
rbr	program	pojedinačno	godina	program/napomena
1.	GRADNJA OSNOVNE ŠKOLE	GRADNJA OSNOVNE ŠKOLE MOČNI LAZ	2009	
2.	UREĐENJE ZGRADE BIVŠE SOKOLANE	GRADNJA ZGRADE S NOVIM PROSTORIMA VESLAČKOG KLUBA I DR.	2009	građenje nove zgrade na mjestu bivše sokolane i veslačkog kluba, uključivalo bi između ostalog i nove prostore veslačkog kluba

IZVJEŠĆE O STANJU U PROSTORU OPĆINE VELA LUKA 2012.

3.	REKONSTRUKCIJA ZADRUŽNOG DOMA	REKONSTRUKCIJA DOTRAJALOG KROVIŠTA	2009	izrada projektne dokumentacije
4.	ATLETSKO BORILIŠTE	GRADNJA ATLETSKOG BORILIŠTA I REKONSTRUKCIJA IGRALIŠTA NK HAJDUK	2009	izrada projektne dokumentacije sukladno DPU Močni laz

Tablica 49 - Program kapitalnih i drugih projekata izvan komunalne infrastrukture, Izvori: SG OVL - "Službeni glasnik" Općine Vela Luka, Jedinstveni upravni odjel

PROGRAM ODRŽAVANJA KOMUNALNE INFRASTRUKTURE			
<ul style="list-style-type: none"> • 2012 ("Službeni glasnik" Općine Vela Luka, br: 10/11) • 2011 ("Službeni glasnik" Općine Župa dubrovačka, br: 16/10) • 2010 ("Službeni glasnik" Općine Župa dubrovačka, br: 11/09) • 2009 ("Službeni glasnik" Općine Vela Luka, br: 10/08) 			
1	2	3	4
r.br.	program	godina	napomena
1.	ODRŽAVANJE JAVNIH POVRŠINA	2009 2010 2011 2012	<p>ODRŽAVANJE ČISTOĆE redovno čišćenje javnih površina (trgova, pješačkih zona, otvorenih odvodnih kanala, dječjih igrališta, javnih prometnih površina i javnih cesta koje prolaze kroz naselje, čišćenje dijela javnog pomorskog dobra u ljetnim mjesecima)</p> <ul style="list-style-type: none"> • obalni dio mjesta od brodogradilišta Greben do hotela Posejdon, prostori oko mjesnog parka, centra za kulturu, tržnice, osnovne škole, park ispod općine, Vela i Mala riva i postojeće trajektno pristanište • ispred doma zdravlja, doma umirovljenika, ordinacije dr. Jena Oreba, ulica od zgrade bivše Dalmatinske plovidbe do caffe bara Gage, uvala Kale (naročito nakon plime i jakog vjetra)/2011 • čišćenje ribarnice • čišćenje nakon jakih vremenskih nepogoda • čišćenje dna priobalja od starog kupališta do pristaništa, te ispod hotela Adria • čišćenje dijela javnog pomorskog dobra – bliže uvale u zaljevu iotok Ošnjak • redovno čišćenje površina groblja i mrtvačnice <p>redovno čišćenje zelenih površina (svih zelenih površina parkova i nasada)</p> <ul style="list-style-type: none"> • uklanjanje smeća i otpadaka sa zelenih površina i pražnjenje košara za otpatke po parkovima, • redovna košnja trave i uklanjanje suhih grmova živice, • sječa u uklanjanje grana stabala koje ometaju vidljivost u prometu ili dodiruju žice niskonaponske mreže i telefona • uklanjanje suhih grana palmi • sječa stabala koje se ne mogu uklopiti u novi plan uređenja obale <p>ODRŽAVANJE JAVNIH POVRŠINA održavanje javnih zelenih površina, parkova i dječjih igrališta</p> <ul style="list-style-type: none"> • izvođenje svih radova tijekom godine u cilju zadržavanja dostignutog nivoa uređenosti/2011, 2012 • ručno i automatsko zalijevanje, održavanje sustava za zalijevanje/2011 • zamjena dugotrajnih nasada na kojima dolazi do oštećenja i propadanja • krčenje zelenila uz pješačke staze • u slučaju oštećenja-sidanje, popravak i ponovna montaža klupa i košara za otpadke • održavanje opreme dječjeg igrališta u parku • dodatno ozelenjivanje parkova sadnjom novih stabala gdje nedostaju • redovno održavati javne zelene površine • nastavak postavljanja cijevi za automatsko zalijevanje zelenih površina • uređivanje novostvorenih zelenih površina na obali 3 (Bad) • uređenje zelenih površina u Bobovišćima <p>održavanje javnih prometnih površina dijelova javnih cesta i šetnica</p> <ul style="list-style-type: none"> • uređenje prostora ispod Šigurota • odrediti moguću lokaciju parkirališne zone u blizini doma zdravlja • kontrola i izrada plana sanacije prema potrebi • sanacija udarnih rupa po kolnicima i obnova horizontalne signalizacije do sezone • proširenje priključaka vode i struje za jahte (Vela i Mala riva) • obnova starih i postava novih prometnih znakova u sklopu regulacije prometa • brisanje parking mjesta označenih na manje od 5m od obježenih pješačkih prilaza/2010 <p>skupljanje i odvoz komunalnog otpada, te održavanje deponija/2011, 2012</p> <ul style="list-style-type: none"> • kućno smeće u predviđenim i razmještenim kontejnerima (141) skupljat će se svakodnevno a krupni otpad svakog utorka (svakog 1. utorka u mjesecu/2012)
2.	ODRŽAVANJE NERAZVRSTANIH TANIH CESTA	2009 2010 2011 2012	<p>ODRŽAVANJE POVRŠINA kontrola stanja nerazvrstanih cesta</p> <ul style="list-style-type: none"> • oštećenja kolnika ili uklanjanje predmeta s kolnika koji uzrokuju prekid prometa • manji popravci i uređenje cestovnog zemljišta • veći popravci i rekonstrukcije • posipanje jalovinom
3.	ODRŽAVANJE JAVNE RASVJETE	2009 2010 2011 2012	<p>održavanje javne rasvjete obuhvaća:</p> <ul style="list-style-type: none"> • skidanje zapuštenih rasvjetnih stupova, preinačenje, bojanje i uređenje za ponovnu upotrebu (u sklopu uređenja prometnice na Pupnju od Grebena prema Jadranici) • proširenje javne rasvjete u Mikulina Luci • postava svjetlećih ukrasa povodom božićnih i novogodišnjih blagdana/2012

PROGRAM ODRŽAVANJA KOMUNALNE INFRASTRUKTURE			
<ul style="list-style-type: none"> • 2012 ("Službeni glasnik" Općine Vela Luka, br: 10/11) • 2011 ("Službeni glasnik" Općine Vela Luka, br: 16/10) • 2010 ("Službeni glasnik" Općine Vela Luka, br: 11/09) • 2009 ("Službeni glasnik" Općine Vela Luka, br: 10/08) 			
1	2	3	4
r.br.	program	godina	napomena
4.	ODRŽAVANJE GROBLJA	2009	održavanje površina groblja, puteva i mrtvačnice/prema Programu: <ul style="list-style-type: none"> • nastavak gradnje arula u groblju, sadnja tuja i ukrasnih grmova • popravak ili izmjena skulptura na starom zidu groblja, • sanacija ogradnog zida starog groblja, • nastavak gradnje ogradnih zidova unutar groblja
		2010	prema Programu groblja: <ul style="list-style-type: none"> • nastavak gradnje i oblaganja ogradnih zidova • dovođenje linije šahte za odvod oborinskih voda uz glavnu prometnicu • nastavak gradnje nezavršenih bočnih zidova uz prometnice na groblju • izrada i montaža ulaznih vrata • rekonstrukcija dovodne vodovodne mreže, nastavak razvoda vodovodne mreže po groblju, izrada šahtaova oko izjernih mjesta • izrada i montaža kamene ploče za zatvaranje otvora kosturnice • izrada nosača vijenaca • izrada kamene ploče za oznaku postojeće jame • ugradnja vodilica kolica u hladnjači • izmjena kanala odvodnje oborinskih voda na krovu mrtvačnice • betonirane pješčkih staza • sufinanciranje radova na pločniku od ulaznih vrata groblja do crkve Sv. Roka
		2011 2012	prema Programu groblja: <ul style="list-style-type: none"> • nastavak gradnje i oblaganja ogradnih zidova • tekuće održavanje groblja: održavanje površina groblja, putova i mrtvačnice • gradnja dodatnih grobnica unutar postojećeg groblja • proširenje groblja za gradnju novih grobnica u gornjem dijelu prema sjevernoj obilaznici • gradnja novih grobnica – u fazama ovisno o prikupljenim sredstvima
5.	ODVODNJA ATMOSFERSKIH VODA	2009	izdvajanje za održavanje i popravljavanje postojećeg sustava odvodnje atmosferskih voda: <ul style="list-style-type: none"> • održavanje i čišćenje slivnika, otvorenih i zatvorenih kanala od nanosa i nečistoća povremeno a obvezno neposredno nakon jakih kiša ili vremenskih nepogoda • prometnica na Badu kao novi dio sustava • ukoliko se izgradi – predjel Bobovišća ispod tržnice i kod bazena
		2010 2011	izdvajanje za održavanje i popravljavanje postojećeg sustava odvodnje atmosferskih voda: <ul style="list-style-type: none"> • održavanje i čišćenje slivnika, otvorenih i zatvorenih kanala od nanosa i nečistoća povremeno a obvezno neposredno nakon jakih kiša ili vremenskih nepogoda • ukoliko dođe do nastavka gradnje kanalizacije treba paralelno graditi oborinsku kanalizaciju • u nekim dijelovima mjesta nerješena odvodnja oborinske odvodnje stvara probleme i nameće se potreba rješenja neovisno o gradnji kanalizacijske mreže
		2012	izdvajanje za održavanje i popravljavanje postojećeg sustava odvodnje atmosferskih voda: <ul style="list-style-type: none"> • održavanje i čišćenje slivnika, otvorenih i zatvorenih kanala od nanosa i nečistoća povremeno a obvezno neposredno nakon jakih kiša ili vremenskih nepogoda

Tablica 50 - Program održavanja komunalne infrastrukture, Izvori: Programi gradnje objekata i uređaja komunalne infrastrukture za 2009., 2010., 2011. i 2012.)

3. Provedba dokumenata prostornog uređenja lokalne razine

Dokumenti prostornog uređenja provode se sukladno poglavljima 2.7. i 3.3. Zakona. Poglavlja nose nazive 2.7. Provođenje dokumenata prostornog uređenja i 3.3. Građenje građevina.

Nadležnost za izdavanje akata prilikom provođenja dokumenata prostornog uređenja određena je člancima 105. (Poglavlje 2.7. Provođenje dokumenata prostornog uređenja) i 212. Zakona (Poglavlje 3.3. Građenje građevina).

Za izdavanje akata za područje Općine Vela Luka nadležan je Upravni odjel za prostorno uređenje, gradnju i zaštitu okoliša Dubrovačko-neretvanske županije – Ispostava Vela Luka.

U slučajevima određenim Uredbom o određivanju zahvata u prostoru i građevina za koje Ministarstvo zaštite okoliša, prostornog uređenja i graditeljstva izdaje lokacijsku i/ili građevinsku dozvolu ("Narodne novine" br.: 116/07 i 56/11) akte izdaje Ministarstvo.

IZDANI AKTI U ČETVEROGODIŠNJEM RAZDOBLJU*							
GODINA	vrsta akta-broj izdanih akata/ broj zaprimljenih zahtjeva						
	LOKACIJSKE DOZVOLE	RJEŠENJE O UVJETIMA GRADNJE	POTVRDE GLAVNOG PROJEKTA	RJEŠENJA O IZVEDENOM STANJU	POTVRDE O IZVEDENOM STANJU	BROJ PONIŠTENIH AKATA	BROJ ZAPRIMLJENIH ZAHTJEVA PREMA ZAKONU O POSTUPANJU S NEZAKONITO IZGRAĐENIM ZGRADAMA (NN RH 90/11)
2008.	9	11	6	0	0	1	-
2009.	7	3	6	1	0	0	-
2010.	9	7	8	3	0	0	-
2011.	6	12	8	4	0	0	1
2012.	3	1	3	0	0	0	2

Tablica 51 - Izdani akti u četverogodišnjem razdoblju * (2008.-2012) – Izvor: Upravni odjel za prostorno uređenje, gradnju i zaštitu okoliša Dubrovačko-neretvanske županije, Ispostava Vela Luka

4. Praćenje stanja u prostoru

DOKUMENTI PRAĆENJA STANJA U PROSTORU			
1	2	3	4
red.br.	dokument	Službeno glasilo	napomena
1.	IZVJEŠĆE O STANJU U PROSTORU I PROGRAMU MJERA ZA UNAPREĐENJE STANJA U PROSTORU DUBROVAČKO-NERETVANSKE ŽUPANIJE ZA RAZDOBLJE OD 2005. DO 2009. GODINE	SG DNŽ 09/05	-
2.	IZVJEŠĆE O STANJU U PROSTORU I PROGRAM MJERA ZA UNAPREĐENJE STANJA U PROSTORU OPĆINE VELA LUKA ZA RAZDOBLJE OD 1996. DO 2000. GODINE	SG OVL 04/95	-
3.	IZVJEŠĆE O STANJU U PROSTORU I PROGRAM MJERA ZA UNAPREĐENJE STANJA U PROSTORU OPĆINE VELA LUKA ZA RAZDOBLJE OD 2001. DO 2003. GODINE	SG OVL 06/00	-
4.	IZVJEŠĆE O STANJU U PROSTORU I ODLUKA O IZMJENI PROGRAMA MJERA ZA UNAPREĐENJE STANJA U PROSTORU OPĆINE VELA LUKA ZA RAZDOBLJE OD 2001. DO 2003. GODINE	SG OVL 05/03	-

Tablica 52 - Dokumenti praćenja stanja u prostoru, Izvor: Jedinствeni upravni odjel Općine Vela Luka

Značenje Dokumenta praćenja stanja u prostoru izloženo je u Uvodu ovog Izvješća.

5. Inspekcijski nadzor

Podaci nisu dostavljeni.

Inspekcijski nadzor može se sagledavati kroz rad inspekcija:

- građevinska inspekcija
 - nadzor gradnje u skladu s dozvolom
 - nadzor gradnje – obustava gradnja građevina bez dozvole
 - izvršenja rješenja o uklanjanju
- urbanistička inspekcija
 - nadzor pojedinačnih akata
 - nadzor općih akata
- inspekcija zaštite okoliša
 - nadzor pojedinačnih slučajeva kršenja odredbi zakona
 - nadzor sustava uspostavljenog zakonom o zaštiti okoliša i podzakonskim aktima
 - nadzor nad odlagalištima otpada
- upravni nadzori nadležnog Ministarstva nad radom Upravnog odjela prilikom izdavanja akata za gradnju
- inspekcija ministarstva kulture
 - nad zaštićenim kulturnim dobrima
- inspekcija zaštite prirode
 - nad zaštićenim prirodnim dobrima
- ...i dr.

Podatke za slijedeće Izvješće treba specificirati po godinama i temama.

III. OCJENA STANJA I PRIJEDLOZI ZA UNAPRJEĐENJE PROSTORNOG RAZVOJA S PLANOM AKTIVNOSTI I PRIJEDLOG POKAZATELJA ZA NAREDNO RAZDOBLJE

1. Ocjena stanja prostornog razvoja

1.0.1. Ocjena stanja prostornog razvoja s obzirom na stanje prostorno planske dokumentacije („nove generacije“)

- pokrivenost strateškim dokumentima prostornog uređenja - se ocjenjuje zadovoljavajućim. Navedeni dokumenti, svaki na svojoj razini, odredio je sve planske sastavnice prema Zakonu i omogućio stvaranje pretpostavki za građenje na području Općine Vela Luka
- dinamika izrade provedbenih dokumenata prostornog uređenja ocjenjuje se nezadovoljavajućim. UPU-i poduzetničkih zona 1 i 2 nisu dobili suglasnost Ministarstva koja je nužna za daljnji posupak donošenja. O UPU uvale Stračinčica donesena je odluka o nedonošenju. O ostalih 10 UPU-ova nije donesena odluka o izradi.

Stanje prostornih planova prikazano je u Poglavlju II 1. Stanje prostornih planova.

Iz navedenog je razvidno da stanje izrade i donošenja provedbenih planova ne prati strateške planove što je nužno ujednačiti.

1.0.2. Ocjena stanja prostornog razvoja s obzirom na postignutost ciljeva postavljenih Prostornim planom uređenja Općine Vela Luka daje se ocjena kako slijedi:

1.0.2.1.1. Opći činitelji razvojnih kretanja u prostoru – demografski razvoj

Županijskim planom postavljen je cilj od 4.500 stanovnika do 2015. godine prema čemu su postavljeni i razvojni okviri općinskim planom.

Programom mjera za unaprjeđenje stanja u prostoru na području općine Vela Luka (04/95) prognoza do 2000. god. bila je 5.200 stanovnika – međutim ta se prognoza pokazala nerealnom.

Indeksi kretanja broja stanovnika za protekla razdoblja popisa stanovništva 98 za 91-2001 i indeks 94 za 2001-2011 pokazuju da se mjere za poticanje demografskog razvoja i opći ciljevi prostornog razvoja moraju intenzivirati jer broj stanovnika opada i ne ide ni u smjeru ostvarivanja broja od 4.500 stanovnika.

1.0.2.1.2. Opći činitelji razvojnih kretanja u prostoru – lokalna socijalno gospodarska struktura

Novi podaci (prema popisu iz 2011.) nisu dostupni.

1.0.2.1.3. Opći činitelji razvojnih kretanja u prostoru – struktura korištenja površina i zemljišta u općini (podaci Izdop PPUO)

U strukturi korištenja površina nije došlo do promjena.

1.0.2.2.1. Razvoj naselja i područja za razvoj naselja – struktura naselja

Prema strukturi naselja na području općine čini jedno središnje naselje sa svojim dijelovima.

Središnji dio ima obilježja gradskog (urbanog) naselja dok izdvojeni dijelovi imaju obilježja seoskog (ruralnog) naselja.

Izdvojeni dijelovi građevinskih područja izvan naselja prostorno se nastavljaju na građevinska područja naselja pa pretežito zauzimaju dužobalne poteze. Prostorne mogućnosti razvoja strukturu, kapacitete i veličine nužno je nastavno na analize i ciljeve iz strateških dokumenata preispitati kroz provedbene dokumente. S obzirom da ni jedan UPU nije donesen nakon donošenja PPUO-a ne može se raspravljati o novim pokazateljima.

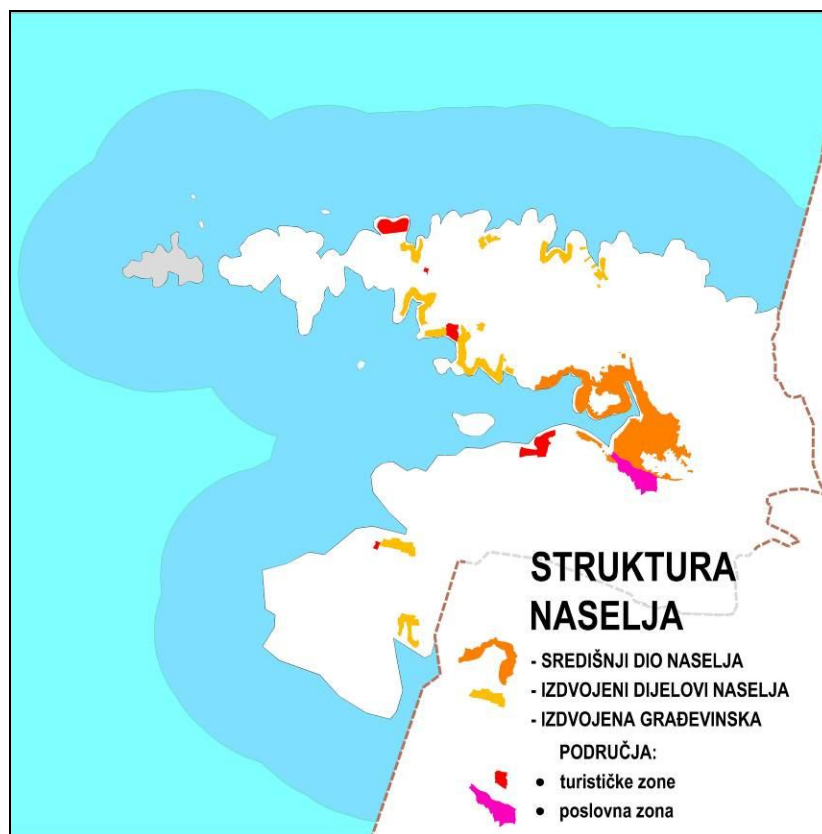
1.0.2.2.2. Razvoj naselja i područja za razvoj naselja – sustav središnjih naselja prema veličini i funkciji na lokalnoj razini

Sukladno prostornom planu županije Vela Luka je određena kao manje nadlokalno-regionalno središte, dvojno gradsko središte koje svoje funkcije dijeli s obližnjim Blatom i zajedno s Blatom se planira kao područno središte.

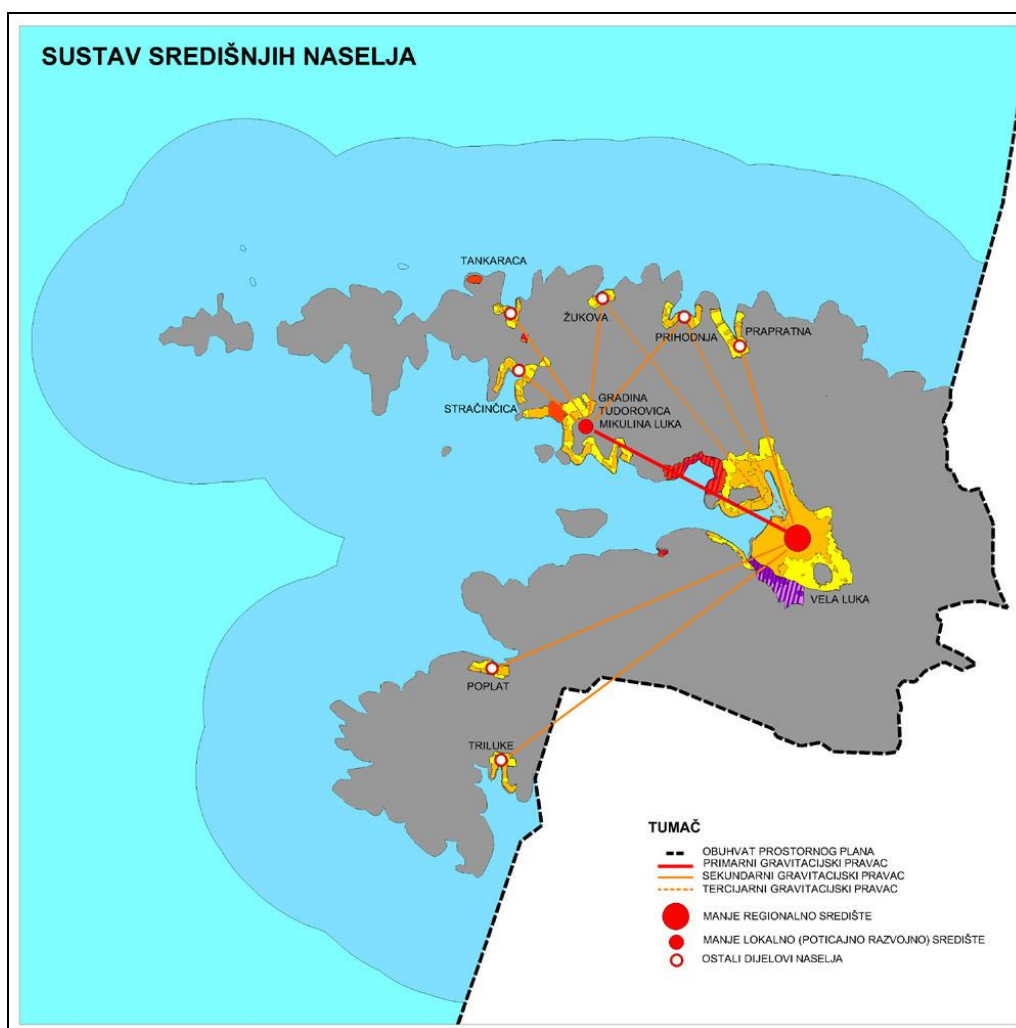
Vela Luka je jedino općinsko naselje, općinsko središte te nema izraženog sustava središnjih naselja.

Umjesto toga, taj sustav se može razmatrati kao sustav dijelova naselja, obzirom da se naselje Vela Luka sastoji od svog središnjeg dijela i izdvojenih dijelova: Gradina-Tudorovica-Mikulina Luka, Poplat, Prapatna, Prihodnja, Stračinčica, Tankaraca, Triporte i Žukova.

Sustavom planiranja preko izrade detaljnijih planova treba planirati i tako osigurati pretpostavke za razvoj mreže društvenih, javnih, gospodarskih i drugih djelatnosti koja udovoljava daljnjem razvoju ukupnog prostora općine.



Kartogram 7 - Dokumenti praćenja stanja u prostoru, Izvor: PPUO



Kartogram 8 - Dokumenti praćenja stanja u prostoru, Izvor: grafički prilog-PPUO

1.0.2.2.3. Razvoj naselja i područja za razvoj naselja – struktura površina postojećih dijelova naselja i površina za razvoj naselja

Izradom i donošenjem prostornih planova osigurava se osnovni od više čimbenika kojima se osiguravaju uvjeti za planski razvoj područja općine.

Izgrađenost

Prosječna izgrađenost građevinskog područja naselja Vela Luka je oko 58 %.

Sagledavajući izgrađenost po tipu naselja, ona za dijelove naselja s ruralnim karakteristikama iznosi u prosjeku oko 50%, dok za središnji dio naselja iznosi oko 62%.

Navedeni pokazatelji bitni su u postavljanju u okviru vrijednosti propisanih čl. 50. st. 1. i 2. Zakona o prostornom uređenju i gradnji.

cit.

"(1) U ZOP-u se građevinsko područje planira tako da se:

- može proširiti za najviše 20% površine njegova izgrađenog dijela, ako je taj dio veći od 80% površine toga građevinskog područja,
- mora smanjiti na najmanje 70% njegove površine, ako je njegov izgrađeni dio manji od 50% površine toga građevinskog područja.

(2) Iznimno od stavka 1. ovoga članka, izdvojeni dijelovi građevinskog područja naselja koji se nalaze u pojasu 100 m od obalne crte ne mogu se proširiti niti se mogu planirati takvi novi dijelovi.
..."

Struktura naselja po namjeni

STRUKTURA POVRŠINA GPn PREMA NAMJENI						
Tip naselja	dio naselja	Udio površina građevinskog područja naselja prema namjeni				
		ukupno	mješovita		Ugostiteljsko-turistička	
		(ha)	(ha)	(%)	(ha)	(%)
RURALNI	IZDVOJENI DIJELOVI	121,1	121,1	100,0	-	-
URBANI	SREDIŠNJI DIO	205,2	182,6	89,0	22,6	11,0
SVEUKUPNO NASELJE VELA LUKA		326,3	303,7	93,1	22,6	6,9

Tablica 53 — Struktura površina GPn prema namjeni, Izvor: Prostorni plan uređenja općine Vela Luka, 2011.

U ovoj analizi treba međutim uzeti u obzir da se poslovna zona definirana kao izdvojeno građevinsko područje u površini od 21,3 ha oslanja na samo naselje.

1.0.2.2.4. Razvoj naselja i područja za razvoj naselja – opremljenost društvenom infrastrukturom

Značajni objekti društvene infrastrukture nalaze se u samom Dubrovniku, a manji dio unutar općine Vela Luka, ali i susjednim jedinicama lokalne samouprave na otoku: Korčula, Blato (Poglavlje 2.5. tablica Opremljenost društvenom infrastrukturom).

Razvojnim programima treba nastaviti razvijati društvenu infrastrukturu poglavito s osnove povećanja stanovništva te turističke djelatnosti prostora općine.

Nužno je pratiti demografska kretanja u naseljima i reagirati prilagodbom i dogradnjom mreže društvene infrastrukture poglavito predškolske (vrtičke grupe) i školske dobi (školske grupe).

1.0.2.2.5. Razvoj naselja i područja za razvoj naselja – Struktura izdvojenih površina za razvoj izvan naselja (IGPn)

Izdvojene površine za razvoj izvan naselja utvrđene su Prostornim planom uređenja općine Vela Luka i čine 14% površine ukupnih građevinskih područja:

- građevinsko područje proizvodno-poslovne namjene (40%)
- građevinsko područje ugostiteljsko-turističke namjene (60%)

(Poglavlje 2.6.).

Kad bi se izdvojenim površinama ugostiteljsko-turističke namjene pridodale površine u naselju omjer ugostiteljsko-turističkih površina u odnosu na proizvodno-poslovne površine bio bi 70%:30%.

Radi aktivnog sudjelovanja općine u prostornim procesima nužno je praćenje izgrađenosti ovih zona, donošenja pravodobnih odluka o prostornim planovima i komunalnom opremanju.

1.0.2.2.6. Razvoj naselja i područja za razvoj naselja – Degradirana područja

Područja degradacija (Poglavlje 2.7.) potrebno je sagledati kroz prostorno plansku, analitičku, konzervatorsku i dr. dokumentaciju te pojedine programe sanacije i vidjeti koliko su neki procesi nepovratni a koliko je moguće utjecati u očuvanju karaktera prostora i krajobraza.

Opožareno šumsko zemljište potrebno je rekultivirati pošumljavanjem.

Divlje odlagalište nužno je zatvoriti i sanirati.

Eksploatacijsko polje nužno je sanirati.

Za područja, cjeline i dijelove ugroženog okoliša nužno je u sklopu izrade prostornih planova ili kao zasebne studije utvrditi postojeće stanje, predložiti načine očuvanja ili povrata u prirodno stanje, mjere zaštite prilikom daljnjeg razvoja.

1.0.2.3.1. Razvoj prometne infrastrukture

Cestovna

Postizanje odgovarajućeg minimalnog nivoa opremljenosti prostora prometnom infrastrukturom (poboljšanje prometa i prometa u mirovanju) kontinuirano se realizira kroz program gradnje komunalne infrastrukture (Poglavlje II 2. Dosljednost razvojnih dokumenata i programa općine s prostornim planom uređenja općine).

Uz podizanje nivoa postojeće prometne infrastrukture na lokalnoj razini, od velikog je značaja budući razvoj prometne mreže koja je planirana kroz prostorni plan županije - cit. PPUO (3.1.Prikaz prostornog razvoja na području općine u odnosu na prostornu i gospodarsku strukturu županije): "Poboljšanjem općih uvjeta na državnoj cesti D118 koja povezuje krajnje točke otoka Korčule s poluotokom Pelješac te realizacijom koridora autoceste prema Dubrovniku (Jadransko - Jonski koridor) povećati će se protok iz unutrašnjosti zemlje prema središtu Dubrovačko - neretvanske županije te direktno doprinjeti poboljšanju veza i gospodarskih prilika uz veću decentralizaciju sadržaja snažnijih središta Županije što će direktno omogućiti bolji i brži razvoj gospodarstva Općine Vela Luka uz povoljnije demografske prilike."

Za sad projekt Pelješkog mosta još nije ušao u značajniju fazu iz koje bi se dao iščitati konačni rok realizacije.

Pomorska

U pomorsku infrastrukturu (građevine) nužno je pojačano investirati kako bi se pratili zahtjevi očuvanja funkcionalnosti (održavanje) i unaprjeđenja stanja (uređivanje i nova gradnja).

1.0.2.3.2. Razvoj prometne infrastrukture – elektroničke komunikacije

Daljnji razvoj elektroničkih komunikacija u naseljima i izdvojenim građevinskim područjima razvija se sukladno razvoju tehnologija čemu se prilagođava i prostorno planska dokumentacija (npr. temeljem stručne podloge: Zajedničkog plana razvoja elektroničke komunikacijske infrastrukture na samostojećim stupovima za razdoblje od 2008. do 2011.).

1.0.2.4. Zaštita krajobraznih i prirodnih vrijednosti i posebnosti i kulturno-povijesnih cjelina
Najvećim dijelom zaštita se temelji na djelovanju državnih i županijskih tijela, istraživanju, evidentiranju, pravnoj zaštiti, propisivanju mjera zaštite, podloga, posebnih uvjeta i provođenja zaštite.

Općina u dijelu zaštite sudjeluje kroz donošenje prostornih planova kao nositelj izrade, kao investitor u financiranju istraživanja, te planiranjem i financiranjem programe obnove i revitalizacije najznačajnijih ugroženih spomenika kulture (usvajanjem i financiranjem programa obavljanja komunalnih djelatnosti).

Očekuje se uključivanje Općine u UNDP program COAST koji bi trebao dati podatke za krajobrazne osnove (zaštita siluete, vizura i dr.). Također postoji niz istraživanja vrijednosti koje bi mogle biti predmet zasebnih ili kompleksnih istraživanja i programa (sustavni pregled povijesnih struktura i revitalizacije kako pojedinih građevina tako i sklopova urbanih i ruralnih dijelova).

1.0.2.5. Ciljevi prostornog uređenja naselja na prostoru Općine - Racionalno korištenje i zaštita prostora, utvrđivanje građevinskih područja naselja, unaprjeđenje uređenja naselja i komunalne infrastrukture

- planiranje i uređenje naselja i njegovog pripadajućeg prostora i rezervi; racionalno i ekonomično vođenje prostora → građevinska područja se ne šire i komunalno se opremaju
- očuvanje vrijednih poljoprivrednih površina, zaštita mora → provodi se kroz planiranje površina u PPUO i planiranjem i gradnjom sustava odvodnje otpadnih voda
- privođenje svrsi neobrađenih površina → provodi se kroz programe poljoprivrednih gospodarstava i poticaje

kontrola razvoja obalnog prostora kroz prostorne planove i povezivanja gospodarske s demografskom komponentom ostvaruje se. Općina kontinuirano radi na gradnji sustava odvodnje i komunalnom opremanju prostora.

1.0.3. Ocjena stanja prostornog razvoja s obzirom na gospodarske djelatnosti

1.0.3.1. Poljoprivreda i šumarstvo

Jedna od prioritetnih mjera je očuvanje poljoprivrednog zemljišta od nezakonite gradnje.

Dokumentima praćenja stanja u prostoru (06/2000) razvitak poljodjelstva postavljen je u pravcu intenzivnog razvitka maslinarstva (obnovom starih i podizanjem novih maslinika, gradnjom pogona za preradu i skladištenje maslinovog ulja i dr. poljoprivrednih proizvoda).

Razvoj poljoprivrede i zaštite vrijednih poljoprivrednih površina postavljen je kao prioritet. S kategorije planiranja u tu svrhu poljoprivredne površine čuvaju se od prenamjene i izgradnje. Međutim radi povezivanja planskih kategorija površina i zaštite nužni su daljnji koraci u vidu studije i kartiranja boniteta tla, evidencije poljoprivrednih korisnika prostora i dr. Poglavitito je to značajno kod usmjeravanja prema novim oblicima gospodarenja kroz ekološki turizam i poljoprivredu radi realizacije projekata.

Nužno je izraditi analizu korištenja poljoprivrednih površina te ustanoviti razliku između Iskaza prostornih pokazatelja: PPUO i Strukture poljoprivrednog i šumskog zemljišta iz Popisa poljoprivrede 2003. Zatim je nužno izraditi i analizu iskorištenosti obradivog zemljišta prema tipu.

Postotak neobradivog zemljišta (Poglavlje 3.1. Poljoprivreda i šumarstvo) nužno je smanjiti (ukupno iznosi oko 20% raspoloživog zemljišta).

Također, s obzirom na relativno visok postotak zastupljenosti (36%) šumskog zemljišta, treba izraditi analizu vlasničke strukture, te iz nje obveze izrade Programa gospodarenja šumama.

Na području Općine Vela Luka se provodi Nacionalni program navodnjavanja RH (suradnja Hrvatskih voda, Ministarstva regionalnog razvoja, šumarstva i vodnoga gospodarstva, Ministarstva poljoprivrede, ribarstva i ruralnog razvoja, Županija i jedinica

lokalne samouprave), te je izrađen Idejni projekt navodnjavanja polja Vrbovica i Kruševo, a Idejni projekt polja Bradat je u izradi (SL GL OVL 11/09, Program poticanja razvoja poljoprivrede na području Općine Vela Luka za 2010. godinu).

Za predložene analize treba istražiti mogućnosti kroz aktivnosti na lokalnoj i državnoj razini, ali i mogućnosti projekata koji bi se financirali putem Europskih fondova.

1.0.3.2. Ribarstvo

S obzirom da se ribarstvo kao djelatnost uvijek povezuje s tradicijom, uz direktnu vezu s razvojem gospodarstva treba sagledati i one indirektno povezane s turizmom i nastojati održati tu gospodarsku djelatnost.

Dokumentima praćenja stanja u prostoru (06/2000) planirano je lociranje burze ribe u Vela Luci i 100 m operativne obale za tu namjenu.

1.0.3.3. Istraživanje i vađenje mineralnih sirovina

Djelatnost u prostoru odvija se sukladno PPUO.

U budućim analizama krajobraza te gospodarskih djelatnosti svakako treba uzeti u obzir PPUO-om planiranu sanaciju napuštene eksploatacije na lokaciji Giča.

1.0.3.4. Proizvodnja

Na području općine Prostornim planom uređenja općine utvrđena je proizvodno-poslovna zona-izdvojeno građevinsko područje, koja je samo u manjem dijelu izgrađena (4%) te stoga postoje prostorne rezerve za obavljanje proizvodno-poslovnih djelatnosti. U svim budućim analitičko-planskim dokumentima nužno je pratiti realizaciju i procijeniti potrebe i mogućnosti, odnosno nužnosti rezervacije prostora za navedene djelatnosti.

1.0.3.5. Energetski i vodnogospodarski sustavi

Upravljanje i građenje sustava obavlja se sukladno PPUO.

Energetski i vodnogospodarski sustavi oslanjaju se isključivo na regionalne sustave i nisu samostalni te je stoga od iznimne važnosti koordinacija razvoja i održavanja sustava na razini županije.

Svim dokumentima i aktima mora se poticati i omogućiti razvoj sustava korištenja obnovljivih izvora energije.

1.0.3.6. Trgovina, obrt i skladišta

U smislu stvaranja prostornih pretpostavki za obavljanje djelatnosti one su pri razmatranju većih površina ostvarene u poslovnoj zoni iz točke 1.0.3.4.

Obavljanje obrta u mješovitim dijelovima naselja s prostornog gledišta određeno je odredbama za provođenje. Praćenjem realizacije PPUO i UPU-a moći će se utvrditi udovoljavaju li odredbe potrebama za razvoj gospodarstva. Ukoliko bi došlo do nesrazmjera u odnosu na zatražene i odbijene zahtjeve za izdavanje akata za gradnju treba preispitati s jedne strane odredbe s druge strane realnost zahtjeva. Ukoliko je neka djelatnost u prostornom smislu prezahtjevna za mješovitu zonu naselja onda se mora izmjestiti u proizvodno-poslovnu zonu.

1.0.3.7. Turizam

Pokazatelji izgrađenosti površina ugostiteljsko-turističke djelatnosti ukazuju na velike planske prostorne rezerve za buduću gradnju kako u izdvojenim građevinskim područjima (izgrađeno tek oko 5%), tako i u zonama u građevinskim područja naselja (izgrađeno oko 14%).

Sveukupni smještajni kapaciteti zajedno sa kapacitetima u kućanstvima planirani su na oko 7.500 kreveta što u omjeru na popisano stanovništvo donosi omjer oko 2:1 turističkih kapaciteta u odnosu na broj stanovnika. Postojeći odnos je 1:2.

U postupku realizacije nužno je pažljivo procijeniti fazne potrebe za komunalnom infrastrukturom kako bi ona ravnomjerno pratila porast turističkih kapaciteta i ekonomski opravdala nužna ulaganja, a da taj razvoj ne dovede u pitanje mogućnost održavanja komunalne mreže i time zaštitu okoliša.

Usporedbom postojećih podataka ukazuje se potreba provjere turističkih kapaciteta kampova u odnosu na postojeće kapacitete: planirani kapaciteti kako pri izračunu omjera kamp jedinica/smještajna jedinica:krevet ne bi došlo do unosa krivih podataka a time i krivih planiranih veličina i planskih pokazatelja.

1.0.4. Ocjena stanja prostornog razvoja s obzirom na zauzetost prostora i pojavnost nezakonito izgrađenih građevina

Nezakonito izgrađene građevine su u prostoru Republike Hrvatske, Dubrovačko-neretvanske županije i Općine Vela Luka problem koji je prisutan dugi niz godina. Taj problem do sad nije u cjelosti riješen niti jednim zakonskim rješenjem.

Pretpostavlja se da će do stroge primjene zakonskih rješenja koje onemogućavaju pojavnost nezakonite izgradnje problematika nezakonito izgrađenih građevina biti i dalje prisutna, poglavito u sanaciji postojećih nezakonitih zgrada, pa se u poglavlju III 2.3. Prioritetne aktivnosti u provođenju dokumenata prostornog uređenja (sanacija degradiranih područja, sprječavanje negativnih procesa i ostvarivanje uvjeta za daljnji prostorni razvoj) planira izrada elaborata IZRADA ANALIZE STANJA NEZAKONITO IZGRAĐENIH GRAĐEVINA koji će obuhvatiti sveukupnu problematiku stanja nezakonito izgrađenih građevina na području Općine.

Ukazuje se ovdje na dijelove poglavlja PPUO 1.1.4.1 Ocjena stanja kulturno-povijesnog nasljeđa:

- Degradacijski procesi uzrokovani urbanizacijom tijekom 20. stoljeća
- Degradacijski procesi uzrokovani deagrarizacijom u drugoj polovici 20. stoljeća
- Degradacijski procesi uzrokovani bespravnom izgradnjom s kraja 20. stoljeća

te dijelove izvješća o stanju u prostoru:

- Dokumenti praćenja stanja u prostoru (06/2000) ocjenili su period zadnjih 50 godina gradnjom koju karakterizira nered, neprimjerenost formom i funkcijom struktura naselja te potrebom obuhvaćanja prostornoplanskom dokumentacijom uz minimalna rušenja i maksimalan pokušaj uklapanja u postojeće strukture naselja

Navedeno u ukupnom sagledavanju ukazuju na složenost problematike bespravne gradnje ali i procesa izmjene morfologije područja općine i potrebu studioznog pristupa analize uzroka, posljedica i tijeka promjena u prostoru.

1.0.5. Ocjena stanja prostornog razvoja s obzirom na zauzetost prostora površinama posebne namjene – N

Radi naglašavanja ove problematike i naglašavanja stava jedinice lokalne samouprave citira se u potpunosti Zaključak Vijeća objavljen u SGL OVL 02/10:

"Na temelju članka 30. Statuta Općine Vela Luka (Službeni glasnik Općine Vela Luka br. 5/09), Općinsko vijeće Općine Vela Luka, na 7. sjednici, održanoj dana 09.02.2010. godine, donijelo je

ZAKLJUČAK

I.

Općina Vela Luka se izričito protivi namjeni prostora poluotoka Privale kao - vojnog kompleksa u funkciji izgradnje Pomorske baze „Jug“ i važne komponente operativnog rasporeda mornaričnih snaga na području Srednjeg i Južnog Jadrana.

II.

Traži se od Ministarstva obrane RH detaljnije pisano obrazloženje o namjeri iz prethodne točke, kao i nazočnost predstavnika MORH-a na sjednici Općinskog vijeća Općine Vela Luka, radi detaljnijeg pojašnjenja značenja, karaktera i svih mogućih ograničenja za lokalno stanovništvo, realizacijom označene namjene.

III.

Traži se od Ministarstva obrane RH da se već proglašeni neperspektivni objekti „HUM“ i vojarna „Velo Dance“ i formalno vrate Općini kojoj pripadaju.

KLASA: 021-05/10-03/046
URBROJ: 2138/05-02-10-01
Vela Luka, 11.02.2010. god.
Predsjednik:
Zdravko Žuvela, v.r."

1.1. Mogućnosti i ograničenja daljnjeg prostornog razvoja općine u funkciji regionalnih razvojnih potreba

DEFINICIJA REGIJE

Za potrebe ovog Izvješća regionalne razvojne potrebe sagledavaju se kroz prizmu Dubrovačko-neretvanske županije i temeljni prostorno planski dokument županije: Prostorni plan Dubrovačko-neretvanske županije.

Također, treba uzeti u razmatranje i Razvojnu strategiju Dubrovačko-neretvanske županije za razdoblje 2011.-2013.

Županijska razvojna strategija temeljni je planski dokument za održivi društveno-gospodarski razvoj svake jedinice regionalne samouprave. Prema Strategiji regionalnog razvoja Hrvatske razvojne strategije županija izrađuju se na razdoblje od sedam godina, su prve strategije napravljene za razdoblje od tri godine.

PROMET - naglašena problematika

Na 3. sjednici Županijske skupštine, održanoj 22. rujna 2009. usvojena je Deklaracija o prometnoj izoliranosti Dubrovačko-neretvanske županije. Deklaracijom je nepovoljnom ocjenjena prometna povezanost Dubrovačko-neretvanske županije, neravnopravnom u odnosu na druge županije i dijelove Hrvatske. Deklaracijom je postavljen zahtjev od svih institucija Republike Hrvatske nastavak povezivanja krajnjeg juga s ostatkom zemlje odnosno nastavak gradnje auto-ceste Dubrovnik-Ploče, izgradnja brze ceste Dubrovnik-zračna luka Čilipi, izgradnju brze Pelješke ceste, poboljšanje trajektne veze Drvenik-Korčula do dovršetka gradnje Pelješkog mosta.

Deklaracija se citira u potpunosti:

"Temeljem članka 35. Statuta Dubrovačko - neretvanske županije („Službeni glasnik Dubrovačko - neretvanske županije“, broj 7/09.) i članka 77. Poslovnika Skupštine Dubrovačko - neretvanske županije („Službeni glasnik Dubrovačko - neretvanske županije“, broj 8/09.), ponukana prometnim stanjem u kojem se nalazi Dubrovačko - neretvanska županija, svime što se uz to pitanje već duže u hrvatskoj javnosti povezuje, Županijska skupština, na prijedlog Dubrovačko - neretvanskog župana, na 3. sjednici, održanoj 22. rujna 2009., usvojila je

DEKLARACIJU
o prometnoj izoliranosti Dubrovačko-neretvanske županije

Dubrovačko - neretvanska županija u izrazito je nepovoljnom zemljopisnom položaju u odnosu na druge dijelove Hrvatske, prometno je neodgovarajuće povezana s ostatkom zemlje, što je čini neravnopravnom u odnosu na ostale županije i druge dijelove Hrvatske.

Ova Županija, na krajnjem jugu zemlje, sa sjedištem udaljenim od Zagreba cca 600 km, nema još niti metra auto - ceste na svom području, kao niti brze ceste (tek je u izgradnji priključak Ploča na auto - cestu).

Dubrovačko - neretvanska županija nije željeznički povezana s ostatkom zemlje.

Ova Županija (kao i naša država uostalom) ima prekid kopnenog teritorija kod Neuma, pa je u kretanju iz Dubrovnika u drugi dio Županije i ostatak države i obrnuto nužno dva puta prijeći državnu granicu.

Ova Županija ostala je odviše oslonjena na zračnu vezu preko zračne luke Dubrovnik, koja je nedovoljna i često nemoguća zbog bure.

Građani ove Županije, vijećnici koji ih u Županijskoj skupštini predstavljaju i Župan smatraju da:

1. Ova Županija, zbog prometne nepovezanosti, nije ravnopravna s ostalim dijelovima Hrvatske, što je neodrživo i što treba što skorije promijeniti.
2. Građani ove Županije imaju pravo putovati iz jednog dijela Županije u drugi, kao i iz svoje Županije u ostatak zemlje, bez prijelaza državne granice, bez putovnice i bez obavljanja carinskih formalnosti.
3. Hrvatski narod i svi građani Republike Hrvatske imaju pravo i dužnost dokinuti prekinutost hrvatskog državnog teritorija i na kopnenu vezu krajnjeg juga Hrvatske s maticom, time na konačno povijesno spajanje kopnenog teritorija države.

Stoga od Vlade Republike Hrvatske, Hrvatskoga sabora i svih drugih hrvatskih institucija zahtijevamo:

1. Nastavak projekta povezivanja krajnjeg juga s maticom zemljom, tj. žurni dovršetak izgradnje Pelješkog mosta, nastavak gradnje auto - ceste Dubrovnik - Ploče, izgradnju brze ceste Dubrovnik – zračna luka Čilipi, izgradnju brze Pelješke ceste, te poboljšanje trajektne veze Drvenik - Korčula do dovršetka izgradnje Pelješkog mosta.
2. Oštro suprotstavljanje svim pokušajima politiziranja gradnje Pelješkog mosta, pokušajima zaustavljanja gradnje kao tobožnjeg rješenja za sve hrvatske gospodarske i recesijske poteškoće, te zloupotrebavanju naših zahtjeva za ravnopravnost u dnevnompolitičke svrhe.
3. Prilagođavanje projekata razvoja Hrvatske činjenicama iznesenim u ovoj Deklaraciji i odgovarajuću zastupljenost projekata u ovoj Županiji.

Uvjereni u mogućnost razrješavanja iznesenih problema i dobru volju Vlade Republike Hrvatske i Hrvatskog sabora ostajemo kao i dosada spremni dati svoj doprinos za boljitak naše Domovine."

ŽUPAN
Nikola Dobrosravić, prof.

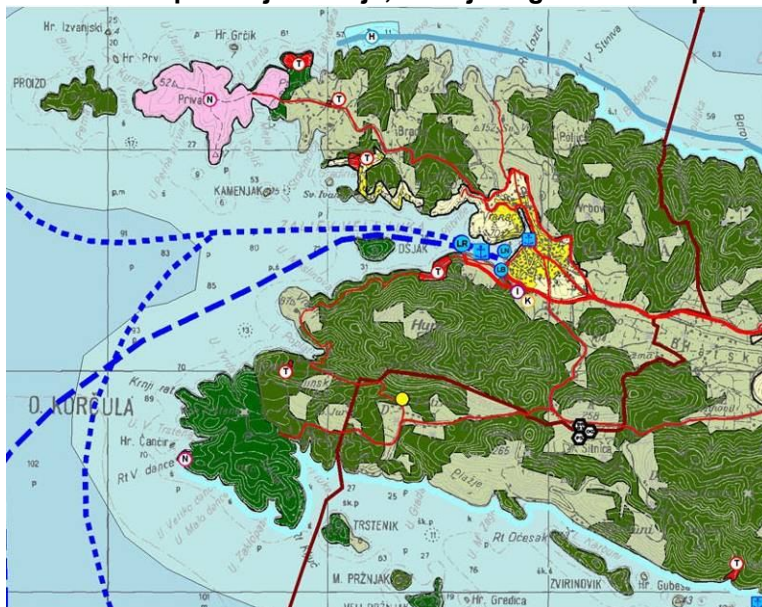
PREDSJEDNIK ŽUPANIJSKE
SKUPŠTINE
Mr.sc. Ivan Prce

1.1.1. REGIONALNE RAZVOJNE POTREBE

Definiraju se kroz prostorno plansku dokumentaciju šireg područja: Strategijom i Programom RH i Prostornim planom županije, a razrađuju se (ovisno o značaju) prostornim planom uređenja općine.

U nastavku se daju izvodi grafičkog dijela Prostornog plana Dubrovačko-neretvanske županije u kojima su prikazane po temama planske kategorije:

Građevinska područja naselja, izdvojena građevinska područja



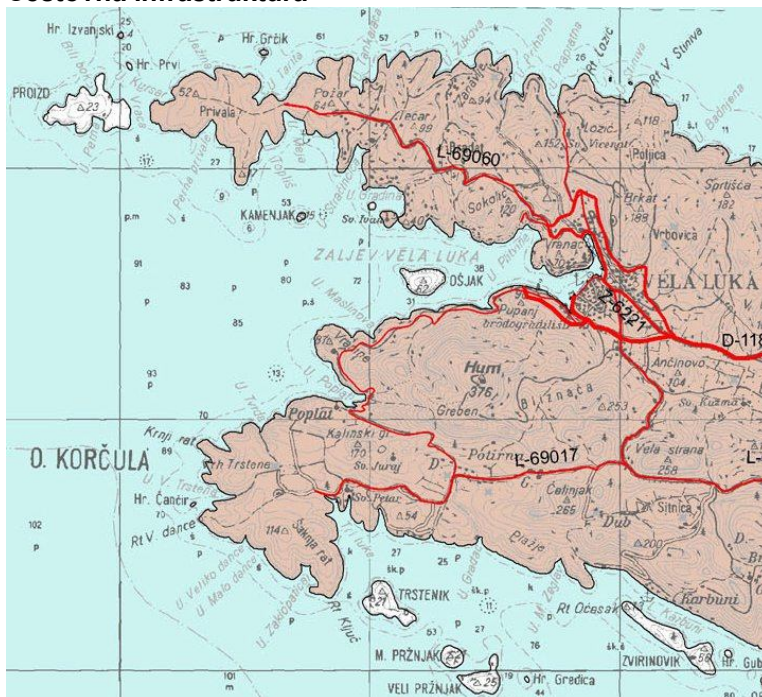
MOGUĆNOSTI:

prostorne rezerve unutar utvrđenih građevinskih područja

OGRANIČENJA:

osjetljivost krajobraza, nezakonita gradnja, "potrošnja" prostora pri povećanju građevinskih područja

Cestovna infrastruktura



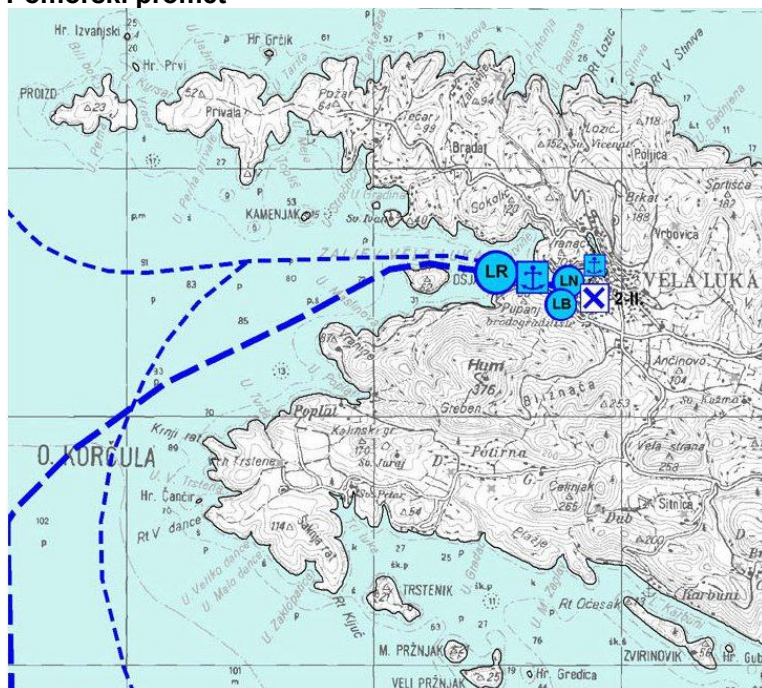
MOGUĆNOSTI:

povezivanje na lokalnom nivou preko toga i na regionalnom

OGRANIČENJA:

osjetljivost krajobraza, ovisnost o regionalnoj povezanosti, potreba za značajnim financijskim sredstvima prilikom poboljšanja profila postojećih prometnica

Pomorski promet



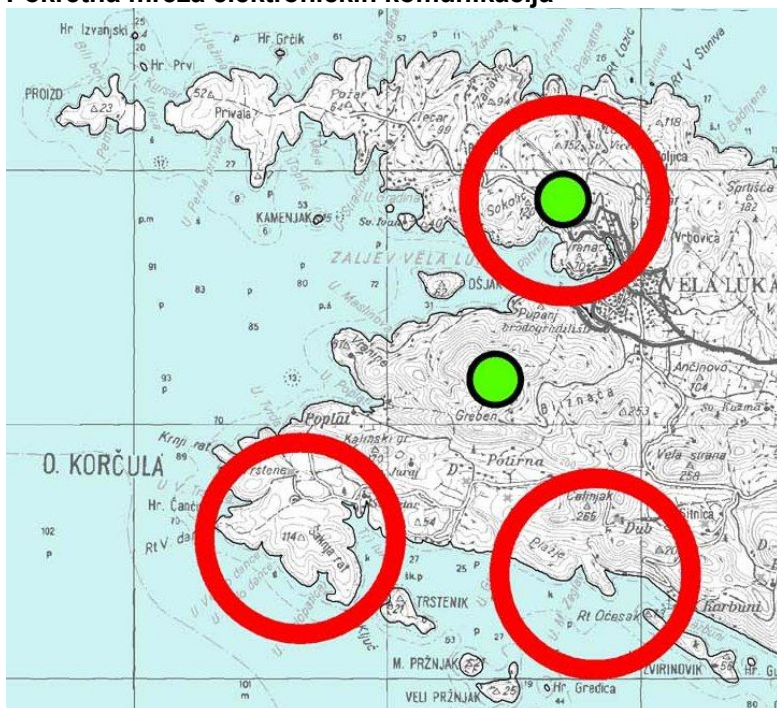
MOGUĆNOSTI:

korištenje postojeće infrastrukture, daljnji razvoj podiže turističku ponudu

OGRANIČENJA:

potreba za značajnim financijskim sredstvima

Pokretna mreža elektroničkih komunikacija



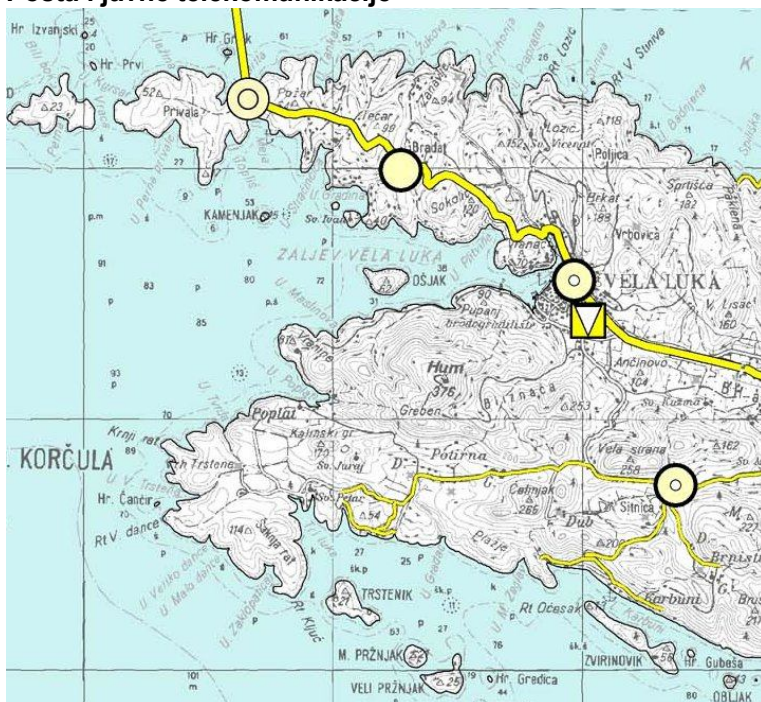
MOGUĆNOSTI:

korištenje postojeće infrastrukture, daljnji razvoj podiže opremljenost područja

OGRANIČENJA:

osjetljivost prirodnog i kulturnog krajobraza

Pošta i javne komunikacije



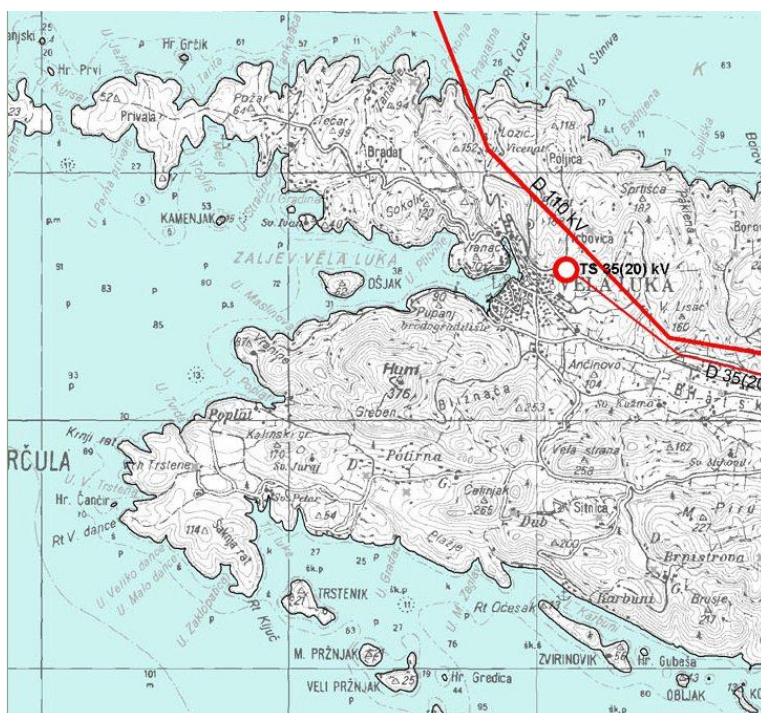
MOGUĆNOSTI:

nadogradnja postojeće infrastrukture

OGRANIČENJA:

nagli napredak tehnologije, porast broja stanovnika u pojedinim naseljima, raštrkanost dijelova naselja

Energetski sustavi



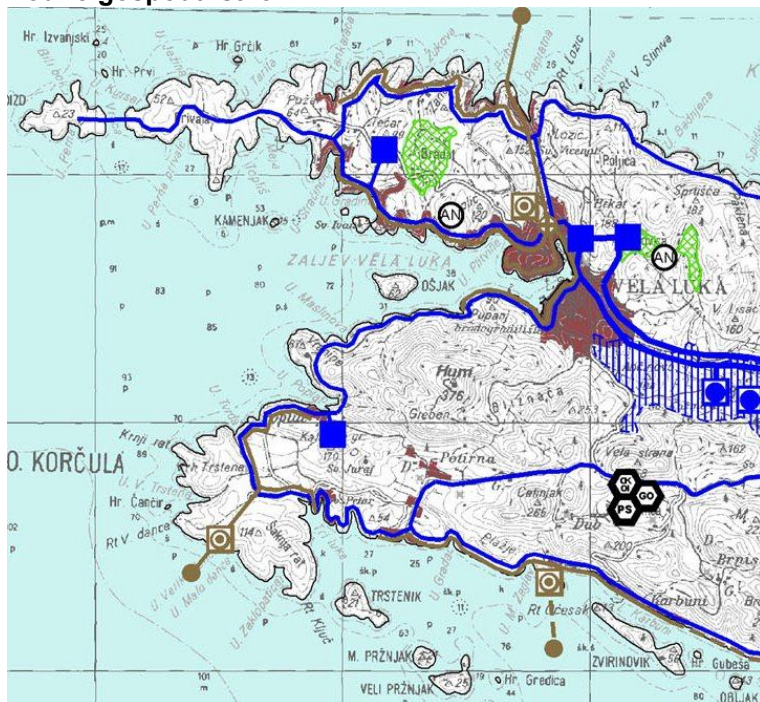
MOGUĆNOSTI:

nadogradnja postojeće infrastrukture, daljnji razvoj podiže opremljenost područja

OGRANIČENJA:

osjetljivost prirodnog i kulturnog krajobraza, zahtjevan teren, ovisnost o regionalnoj mreži

Vodno gospodarstvo



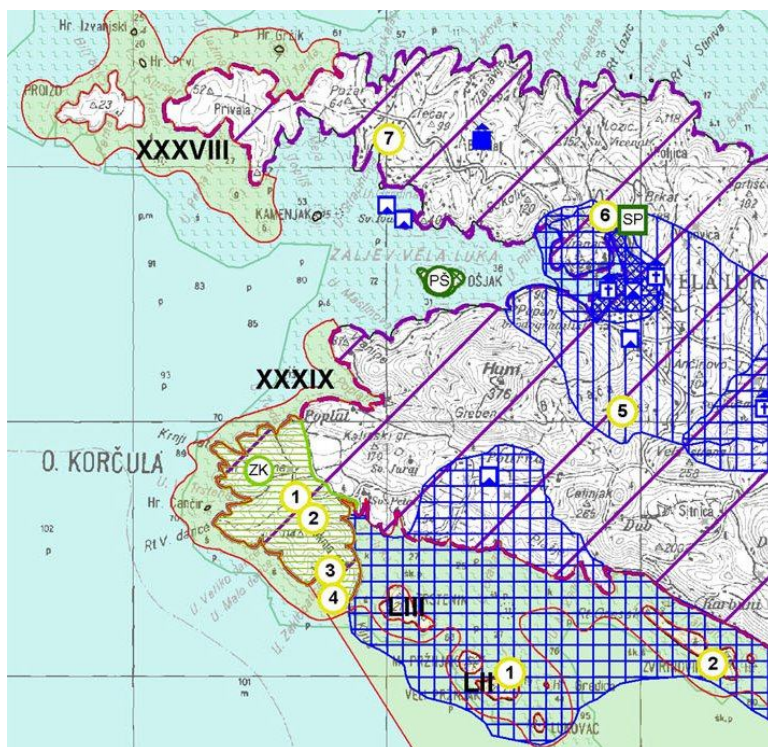
MOGUĆNOSTI:

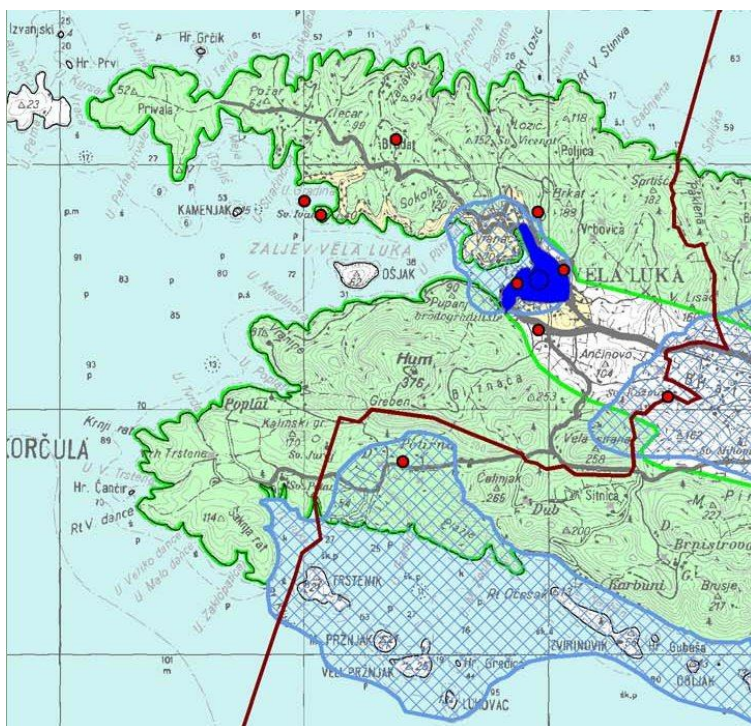
površine pogodne za navodnjavanje

OGRANIČENJA:

ovisnost o regionalnoj vodoopskrbnoj mreži, osjetljivost prirodnog i kulturnog krajobraza

Graditeljska i prirodna baština





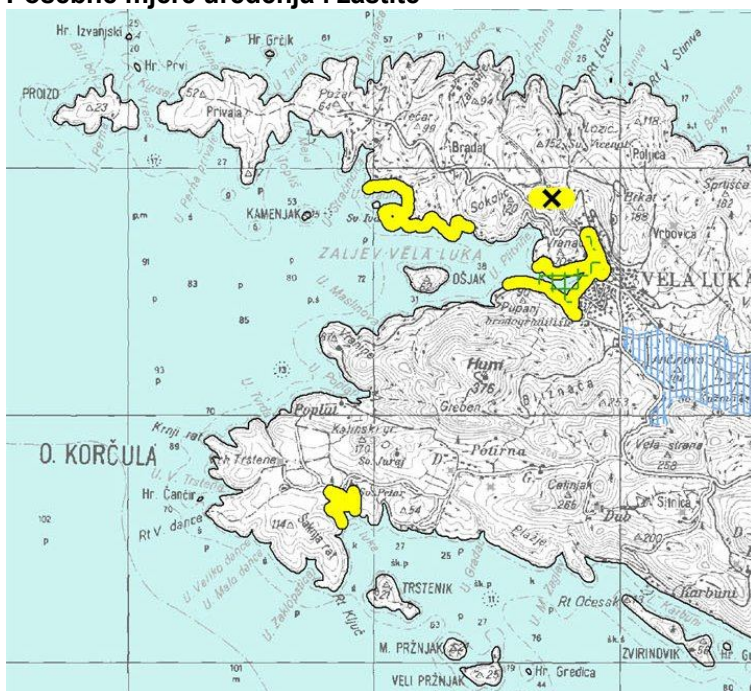
MOGUĆNOSTI:

bogata graditeljska baština i krajobrazne vrijednosti

OGRANIČENJA:

nužna značajna sredstva za zaštitu, osjetljivost područja ekološke mreže

Posebne mjere uređenja i zaštite



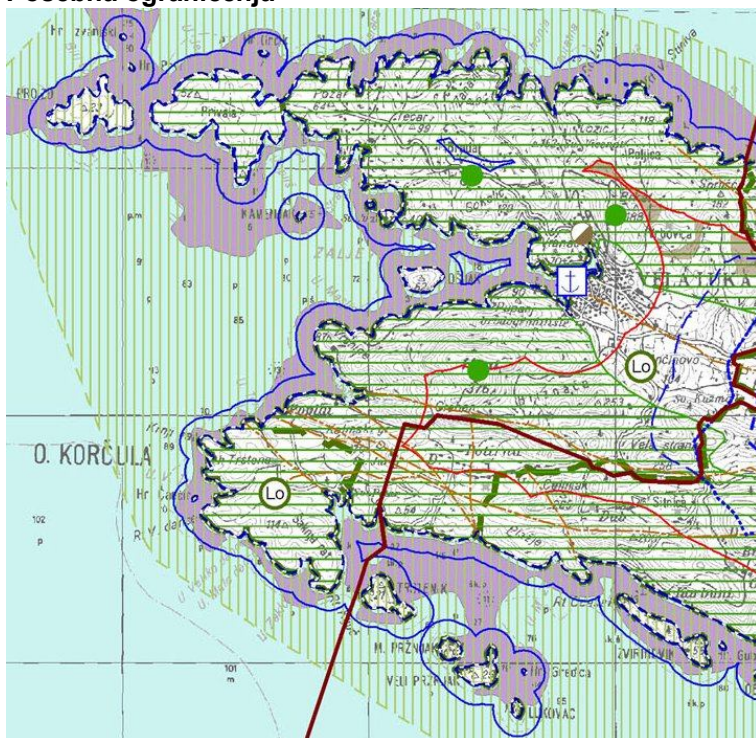
MOGUĆNOSTI:

moгуćnosti prilikom rekultiviranja

OGRANIČENJA:

obala devastirana gradnjom i strukture dijelova naselja izmijenjene gradnjom, opožarene površine

Posebna ograničenja



MOGUĆNOSTI:
prirodni krajobraz, zaštićeno podmorje
OGRANIČENJA:
zaštita kao ograničenje

1.1.2. OSNOVNI RAZVOJNI PROBLEMI I POTREBE iskazani Razvojnomo strategijom Dubrovačko-neretvanske županije za razdoblje 2011.-2013. /izvod/

OSNOVNI RAZVOJNI PROBLEMI I POTREBE		
tema	razvojni problemi	razvojne potrebe
TLO	<ul style="list-style-type: none"> - analize i ispitivanja svojstava tla kao temelj za razvoj poljoprivrede, sanacija i druge potrebne mjere ne obavljaju se sustavno i redovito - ugroženost vegetacije, najviše kao posljedica čestih požara ali i naglašene erozije tla 	<ul style="list-style-type: none"> - sustavno provoditi analizu kvalitete tla kao razvojnog resursa DNŽ - predložiti i provesti mjere za poboljšavanje kvalitete tla na održiv način - sustavno pošumljavati i obnavljati vegetaciju opožarenih tala te kao preventivu eroziji
DEMOGRAFIJA	<ul style="list-style-type: none"> - izražena prostorno populacijska neravnoteža, neravnomjerna naseljenost pojedinih dijelova Županije, smanjivanje broja stanovnika poglavito otoka a koncentriranje stanovnika u gradovima - kontinuiran proces starenja stanovništva 	<ul style="list-style-type: none"> - donijeti poticajne mjere za povećanje nataliteta na županijskoj i lokalnoj razini (financijski i drugi poticaji) - poboljšati prometnu, gospodarsku i kulturnu povezanost otoka s kopnom državnim subvencijama i osigurati kvalitetu i dostupnost zdravstvenih, obrazovnih, kulturnih i socijalnih usluga /i ne samo otoka – vidi Deklaraciju o prometnoj izoliranosti/
KULTURNO-POVIJESNA BAŠTINA	<ul style="list-style-type: none"> - nedostatna istraživanja, praćenja, vrednovanja i prezentacija baštine 	<ul style="list-style-type: none"> - provesti reviziju i daljnju zaštitu od propadanja - unaprijediti programe za korištenje kulturne baštine u turizmu

OSNOVNI RAZVOJNI PROBLEMI I POTREBE - nastavak		
tema	razvojni problemi	razvojne potrebe
KOMUNALNA INFRASTRUKTURA	<ul style="list-style-type: none"> - nezadovoljavajuća zaštita od bujica i poplava - neučinkovito korištenje i upravljanje pomorskim dobrom 	<ul style="list-style-type: none"> - dovršiti vodoopskrbni sustav - osigurati izgradnju cjelovitog sustava odvodnje otpadnih voda - uspostaviti sustave navodnjavanja - izraditi analize stanja i procjena korištenja pomorskog dobra - izraditi program zajedničkog razvoja komunalne infrastrukture na razini Županije i JLS i uz pomoć DUNA-e, Baze projekata i PUR-ova osigurati međuopćinsku suradnju i koordinaciju pripreme i realizacije komunalnih projekata
PROMETNA I ENERGETSKA INFRASTRUKTURA	<ul style="list-style-type: none"> - neadekvatna povezanost autocestom s ostalim dijelovima RH i izvan nje - nesagledavanje ukupne problematike prometa i prometne povezanosti s drugim razvojnim dimenzijama izvan uskog sektorskog - loše stanje županijskih cesta - nedostajanje alternativnih prometnica za slučaj elementarnih nepogoda i sl. 	<ul style="list-style-type: none"> - nastavak gradnje autoceste - modernizacija županijskih, lokalnih cesta, prometa u mirovanju, mreže biciklističkih i pješačkih staza - vidi Deklaraciju o prometnoj izoliranosti
ZAŠTITA OKOLIŠA	<ul style="list-style-type: none"> - nedovršenosť cjelovitog informacijskog sustava praćenja i dojavljivanja o stanju u okolišu - nesanirana odlagališta otpada 	<ul style="list-style-type: none"> - uspostava cjelovitog informacijskog sustava praćenja i dojavljivanja o stanju u okolišu - saniranje odlagališta otpada
TURIZAM	<ul style="list-style-type: none"> - nedostatak strateških razvojnih planova - niska profitabilnost turističkog sektora - kratka turistička sezona - uniformirana turistička ponuda - nedostatna ponuda visokokvalitetnih objekata u turističkim naseljima 	<ul style="list-style-type: none"> - dovršiti izradu master plana i izraditi provedbene planove - izrada cjelovitih programa za produžetak turističke sezone - povećati ulaganja u turističku infrastrukturu
POLJOPRIVREDA	<ul style="list-style-type: none"> - nedostatak cjelovitog plana razvoja poljoprivrede - usitnjenost posjeda 	<ul style="list-style-type: none"> - izraditi i provoditi plan poticaja poljoprivrede - nastaviti provedbu programa okrupnjivanja zemljišta - unaprijediti sustav navodnjavanja
UPRAVLJANJE RAZVOJEM	<ul style="list-style-type: none"> - nedovoljno sudjelovanje upravnih tijela u strateškom planiranju, izradi, provedbi i praćenju razvojnih programa i projekata - nedostatna koordinacija sudionika upravljanja 	<ul style="list-style-type: none"> - uvoditi i sustavno razvijati strateško planiranje - poboljšati koordinaciju
MEĐUŽUPANIJSKA, PREKOGRANIČNA I MEĐUNARODNA SURADNJA	<ul style="list-style-type: none"> - nedovoljno projekata - nedostatak sustavnog planiranja 	<ul style="list-style-type: none"> - definirati ciljeve i prioritete za daljnju suradnju - inicirati, predlagati i prijavljivati razvojne projekte - održavati i razvijati Bazu projekata za razvojne programe EU i dr.

Tablica 54 - Osnovni razvojni problemi i potrebe, Izvor: Razvojna strategija Dubrovačko-neretvanske županije za razdoblje 2011.-2013.

1.2. Međunarodna i prekogranična suradnja u području prostornog uređenja

Općina Vela Luka ne sudjeluje direktno u projektima međunarodne i prekogranične suradnje, međutim zbog daljnjeg razvoja gospodarstva te činjenice da EU fondovi istu potiču potrebno je analizirati mogućnosti uspostave takve vrste poticaja razvoja.

2. Plan aktivnosti za unaprjeđenje prostornog razvoja

U svrhu boljeg povezivanja prostornih sastavnica predlaže se podići sustav prostornog planiranja općine na viši stupanj ustanovljavanjem baze podataka koja će povezati prostorno plansku dokumentaciju s realizacijom u prostoru značajnijih investicija i programa i komunalnih programa. Ta baza predstavlja početak uspostave GIS-a kojim će se povezati vlastiti komunalni sustav sa sustavima susjednih lokalnih zajednica i županijskim sustavom koja će omogućiti praćenje stanja u prostoru u realnom vremenu i poslužiti za planiranje u slijedećim razdobljima. Prednosti tog sustava predviđaju se i u području turizma i drugih gospodarskih djelatnosti. Tu svakako u vidu treba imati povezivanje i s GIS-sustavom županije i Države.

U Poglavlju III, 2.2. predložen je Prijedlog izrade drugih razvojnih dokumenata i programa (studije istraživanja, razvojne koncepcije) s osnovnim polazištima te će se u svrhu unaprjeđenja prostornog razvoja nakon prihvatanja ovog Izvješća pristupiti izradi predloženih dokumenata.

2.1. Prijedlog i razlozi izrade, odnosno izmjena i dopuna dokumenata prostornog uređenja na lokalnoj razini

Izmjena i dopuna dokumenata prostornog uređenja:

- izvršena je za Prostorni plan uređenja (SG OVL 8/11)

Odlukom o izradi (SG PŽD 7/10) kao razlozi su navedeni:

- usklađenja sa Zakonom - trenutna ograničenja i obveze strateškog dokumenta nisu u skladu s novodonesenom zakonskom regulativom a što se posebice odražava i u samom postupku provonjenja strateškog dokumenta, postupcima izdavanja akata kojima se odobrava građenje, komunalnom i infrastrukturnom opremanju građevinskih područja
- novonastala ograničenja - uočena su odrenena planska ograničenja u postupcima provođenja dokumenta prostornog uređenja te izdavanja akata kojima se odobrava građenje;
- potrebe za revizijom utvrđene prostorne organizacije i urbanističkih parametara - neusklađenosti između već djelomično realiziranih provedbenih planova (detaljnih planova uređenja) s urbanističkim parametrima iz prostornog plana; gospodarski procesi na području općine uvjetuju reviziju utvrđenih planskih ograničenja i obveza

Obveza izrade provedbenih dokumenata prostornog uređenja određena je člancima 174. i 176. Prostornog plana uređenja općine, a navedeni su u Poglavlju II 1. Pokrivenost dokumentima prostornog uređenja, drugi razvojni dokumenti tablica - PROSTORNI PLANovi ČIJA JE OBVEZA IZRADE ODREĐENA PROSTORNIM PLANOM UREĐENJA OPĆINE.

2.2. Prijedlog izrade drugih razvojnih dokumenata i programa (studije istraživanja, razvojne koncepcije) s osnovnim polazištima

Na temelju analize i ocjene iz Poglavlja II i III ovog Izvješća predlaže se izrada:

PRIJEDLOG IZRADA RAZVOJNIH DOKUMENATA I PROGRAMA*			
1	2	3	4
red.br.	dokument/program	osnovna polazišta	napomena
1.	STUDIJA KORIŠTENJA TLA I ŠUMA NA PODRUČJU OPĆINE	<ul style="list-style-type: none"> • usklađivanje podataka PPUO i DZS • pedološka karta • nulta analiza kvalitete tla • mjere poboljšanja tla 	povezati s realizacijom razvojne strategije DNŽ
2.	PROGRAM OBNOVE ZAPUŠTENIH NASELJA I KUĆANSTAVA	<ul style="list-style-type: none"> • snimiti postojeće stanje • predložiti programe različitih razina s realizacijom 	
3.	UVOĐENJE GIS-a	<ul style="list-style-type: none"> • uspostava baze podataka i "protokola" razmjene podataka sudionika u prostoru 	<ul style="list-style-type: none"> - realizirati u fazama - planirati povezivanje sa sustavom DNŽ i RH
4.	PROGRAM SANACIJE OPOŽAREN OG ZEMLJIŠTA	<ul style="list-style-type: none"> • sanacija površina u naseljima • sanacija šumskih površina izvan naselja • sanacija poljoprivrednih površina izvan naselja 	<ul style="list-style-type: none"> - povezati s realizacijom razvojne strategije DNŽ - mora sadržavati komponentu zaštite od erozija tla
5.	IZRADA KRAJOBRAZNE STUDIJE		<ul style="list-style-type: none"> - povezati s programom UNDP/COAST - nadograditi na Krajolik, Sadržajna i metodska podloga Krajobrazne osnove Hrvatske, MZOPU, 1999.
6.	PLAN KOMUNALNOG OPREMANJA ZEMLJIŠTA	<ul style="list-style-type: none"> • analiza komunalne opremljenosti građevinskih područja • prijedlozi prioriternih aktivnosti 	<ul style="list-style-type: none"> - predstavlja višegodišnju osnovu za komunalno opremanje zemljišta - praćenje realizacija se odvija na godišnjoj razini
7.	ANALIZA STANJA NEZAKONITO IZGRAĐENIH GRAĐEVINA	<ul style="list-style-type: none"> • pribavljanje podataka o nezakonito izgrađenim građevinama • analiza područja • analiza tipologije 	izrada u fazama radi praćenja provedbe Zakona o postupanju s nezakonito izgrađenim zgradama ali i prethodnim zakonima koji su regulirali to područje

Tablica 55 - Prijedlog izrade razvojnih dokumenata i programa

U planiranje navedenih programa kao i u njegovu dopunu te realizaciju uključiti DUNAE-u radi korištenja sredstava iz EU fondova

2.3. Prioritetne aktivnosti u provođenju dokumenata prostornog uređenja (sanacija degradiranih područja, sprječavanje negativnih procesa i ostvarivanje uvjeta za daljnji prostorni razvoj)

Na temelju iskazanih prijedloga izrade razvojnih dokumenata i programa u Poglavlju III

2.4. određuju se prioritetne aktivnosti:

PRIORITETNE AKTIVNOSTI			
1	2	3	4
red.br.	dokument/program	razlog prioriteta	napomena
1.	UVOĐENJE GIS-a	<ul style="list-style-type: none"> • uspostava baze podataka i "protokola" razmjene podataka sudionika u prostoru 	<ul style="list-style-type: none"> - realizirati u fazama - planirati povezivanje sa sustavom DNŽ i RH
2.	STUDIJA KORIŠTENJA TLA I ŠUMA NA PODRUČJU OPĆINE	<ul style="list-style-type: none"> • usklađivanje podataka PPUO i DZS • pedološka karta • nulta analiza kvalitete tla • mjere poboljšanja tla 	povezati s realizacijom razvojne strategije DNŽ
3.	IZRADA ANALIZE STANJA NEZAKONITO IZGRAĐENIH GRAĐEVINA	podloga za daljnje postupanje i izmjene i dopune prostornih planova	nužan radi pokazatelja potrebe sanacije prostora
4.	IZRADA PLANA KOMUNALNOG OPREMANJA ZEMLJIŠTA	sagledavanje ciljeva komunalnih programa izvan jednogodišnjih okvira	<ul style="list-style-type: none"> - dugoročni planski dokument - baza je za uvođenje GIS-a

Tablica 56 - Prijedlog izrade razvojnih dokumenata i programa – PRIORITETNE AKTIVNOSTI

U planiranje navedenih programa kao i u njegovu dopunu te realizaciju uključiti DUNAE-u radi korištenja sredstava iz EU fondova

Prioritetne aktivnosti u provođenju dokumenata prostornog uređenja u smislu gradnje planiranih građevina infrastrukturnih sustava i društvene infrastrukture provode se sukladno programima pravnih osoba i tijela koje upravljaju pojedinim sustavima/infrastrukturom.

2.4. Aktivnosti za unaprjeđenje sustava prostornog uređenja

Sustav prostornog uređenja definiran je prvenstveno Zakonom o prostornom uređenju i gradnji, a zatim nizom drugih zakona i podzakonskih propisa koji reguliraju područja pojedinih djelatnosti (npr. komunalne djelatnosti, djelatnosti iz područja infrastrukture, lokalne samouprave i dr.).

U cilju unaprjeđenja sustava prostornog uređenja kakav je sad propisan Zakonom o prostornom uređenju i gradnji prvenstveno će se nastaviti s izradom i donošenjem prostornih planova čija je izrada određena Prostornim planom uređenja Općine odnosno njegovim Izmjenama i dopunama.

Po prihvaćanju ovog Izvješća pristupit će se izradi prioriternih programa i dokumenata (studija). Tu se izdvaja Program uvođenja GIS-a koji je pretpostavka za daljnje povezivanje svih sudionika prostora i djelatnosti prema Zakonu o prostornom uređenju i gradnji i drugim zakonima i propisima.

Po prihvaćanju ovog Izvješća pristupit će se izradi prioriternih programa i dokumenata (studija).

3. Pregled prostornih pokazatelja o stanju u prostoru prema tematskim cjelinama s prijedlogom pokazatelja za naredno razdoblje

redni broj	OPĆINA VELA LUKA	oznaka	ukupno (ha)	udio %	*stan/ha ha/stan. ¹
1.	GRAĐEV. PODRUČJA NASELJA ukupno:	GP	347,6	8	13/0,07
-	građevinsko područje naselja	GP	304,8	7	15/0,06
-	izgrađeni dio građevinskog područja	GP	188,6	4	25/0,03
-	ugostiteljsko - turistička namjena unutar naselja	T1,T6	21,7	0,5	207/0,004
-	gospodarska - poslovna, industrijska namjena	I,K	21,1	0,5	188/0,005
2.	STRUKTURE VAN NASELJA ukupno:	-	265,8	5	18,6/0,05
-	ugostiteljsko - turistička namjena	T2,T3	33,5	0,1	-
-	posebna namjena	N	232,3	4,9	-
3.	POLJOPRIVREDNE POVRŠINE ukupno:	P	381,1	9	12/0,08
-	vrijedno obradivo tlo	P2	204,9	5	-
-	ostala obradiva tla	P3	176,2	4	-
4.	ŠUMSKE POVRŠINE ukupno:	Š	1297,9	31	3,4/0,28
-	gospodarska šuma	Š1	700,3	16	-
-	šume posebne i rekreativne namjene	Š3	597,6	15	-
5.	OSTALE POLJ. I ŠUM. POVRŠ. ukupno:	PŠ	2034,6	47	2,2/0,45
A	OZEMLJE UKUPNO:	-	4327	100	1/0,96
B	VODNE POVRŠINE - MORE UKUPNO:	V	29500	100	0,15/6,5
-	gospodarska namjena - marikultura	H2	29,4	-	-
-	gospodarska namjena - ribolov izuzev kočom	O	6528,0	-	-
-	gospodarska namjena - ribolov kočom	F	22942,6	-	-
	OPĆINA (sveukupno):	-	33827	-	0,13/7,5

napomena:

* - u izračun gustoće stanovništva uzeta je u obzir planirani broj stanovnika na području Općine 2015 godine: 4500 stanovnika

Tablica 57 - Iskaz prostornih pokazatelja za namjenu površina PPUO VL, Izvor: Prostorni plan uređenja općine Vela Luka, SG OVL 8/11

Prijedlog novih pokazatelja dat će se nakon izrade razvojnih dokumenata i programa koji su predloženi u Poglavlju III, 2.2. Prijedlog izrade drugih razvojnih dokumenata i programa (studije istraživanja, razvojne koncepcije) s osnovnim polazištima te donošenja Izmjena i dopuna PPUO.

IV. POPIS KARTOGRAMA, TABLICA I GRAFIKONA, IZVORI I BIBLIOGRAFIJA

Popis kartograma:

Kartogram 1 - Struktura korištenja zemljišta, izvor: www.azo.hr , Corine Land Cover Hrvatska (CLC 2006 Hrvatska), veljača 2006.....	18
Kartogram 2 - Prometna infrastruktura, izvor: Hrvatske ceste d.o.o. za upravljanje, građenje i održavanje državnih cesta, Prostorni plan uređenja općine Vela Luka (Službeni glasnik Općine Vela Luka, broj 02/07 i 08/11).....	33
Kartogram 3 - Prometna infrastruktura, izvor: Hrvatske ceste d.o.o. za upravljanje, građenje i održavanje državnih cesta, Prostorni plan uređenja općine Vela Luka (Službeni glasnik Općine Vela Luka, broj 02/07 i 08/11).....	35
Kartogram 4 - Opskrba pitkom vodom i odvodnja, izvor: Prostorni plan uređenja općine Vela Luka (Službeni glasnik Općine Vela Luka, broj 02/07 i 08/11).....	36
Kartogram 5 – Zaštita prirodnih vrijednosti i očuvanje biološke raznolikosti, izvor: Prostorni plan općine Vela Luka (Službeni glasnik Općine Vela Luka, broj 02/07 i 08/11), Državni zavod za zaštitu prirode.....	40
Kartogram 6 - Obveza izrade Urbanističkih planova uređenja, Izvor: Izmjene i dopune prostornog plana uređenja Općine Vela Luka.....	52
Kartogram 7 - Dokumenti praćenja stanja u prostoru, Izvor: PPUO.....	64
Kartogram 8 - Dokumenti praćenja stanja u prostoru, Izvor: grafički prilog-PPUO.....	65

Popis tablica:

Tablica 1 - Kretanje broja stanovnika 1857.-2011., Izvor: Državni zavod za statistiku, www.dzs.hr , ožujak 2012.....	7
Tablica 2 - Kretanje broja stanovnika 1857.-2011., Izvor: Državni zavod za statistiku, www.dzs.hr , ožujak 2012.....	7
Tablica 3 - Starosna struktura stanovništva, Popis 2001., Izvor: Državni zavod za statistiku, www.dzs.hr , ožujak 2012.....	9
Tablica 4 - Dobna i spolna struktura stanovništva, Popis 2001., Izvor: DZS, www.dzs.hr , ožujak 2012.....	10
Tablica 5 - Odnos broja muškaraca na 1.000 žena prema dobnim skupinama, Popis 2001., Izvor: Državni zavod za statistiku, www.dzs.hr , ožujak 2012.....	10
Tablica 6 - Stanovništva staro 15 i više godina prema završenom stupnju obrazovanja, Popis 2001., Izvor: Državni zavod za statistiku, www.dzs.hr , ožujak 2012.....	10
Tablica 7 - Stanovništvo općine staro 15 i više godina prema dobi, spolu i obrazovanju, Popis 2001., Izvor: Državni zavod za statistiku, www.dzs.hr , ožujak 2012.....	11
Tablica 8 - Migracijska obilježja stanovništva, Popis 2001., Izvor: DZS, www.dzs.hr , ožujak 2012.....	11
Tablica 9 - Udio aktivnog u ukupnom stanovništvu i prema spolu, Popis 2001., Izvor: Državni zavod za statistiku, www.dzs.hr , ožujak 2012.....	13
Tablica 10 - Razmještaj i struktura kućanstava, Popis 2001. i 2011., Izvor: Državni zavod za statistiku, www.dzs.hr , ožujak 2012.....	13
Tablica 11 - Udio poljoprivrednog u ukupnom stanovništvu i prema spolu, Popis 2001., Izvor: Državni zavod za statistiku, www.dzs.hr , ožujak 2012.....	14
Tablica 12 - Indeks razvijenosti općine Vela Luka, Izvor: Ocjenjivanje i razvrstavanje JLS prema razvijenosti, 15.07.2010., Ministarstvo regionalnog razvoja, šumarstva i vodnog gospodarstva, www.mrrfeu.hr , ožujak 2012.....	15
Tablica 13 - Radno sposobni, (ne)aktivni i (ne)zaposleni, Popis 2001., Izvor: Državni zavod za statistiku, www.dzs.hr , ožujak 2012 i Nezaposlene osobe po općinama i gradovima stanovanja, dobi i spolu, 29.02.2012., Hrvatski zavod za zapošljavanje, www.hzz.hr ožujak 2012.....	15
Tablica 14 - Udio zaposlenih po spolu prema djelatnostima, Popis 2001., Izvor: Državni zavod za statistiku, www.dzs.hr , ožujak 2012.....	16
Tablica 15 - Dnevne migracije radne snage, Popis 2001., Izvor: Državni zavod za statistiku, www.dzs.hr , ožujak 2012.....	17
Tablica 16 - Stanovništvo i naselja – osnovni podaci, Izvor: Državni zavod za statistiku, Popis 2011., www.dzs.hr , ožujak 2012.....	19
Tablica 17 - Broj i udio broja stanovnika i naselja prema tipu naselja, Popis 2011., Izvor: Državni zavod za statistiku, www.dzs.hr , ožujak 2012.....	19
Tablica 18 - Opća gustoća naseljenosti, Izvor: Državni zavod za statistiku, Popis 2011., www.dzs.hr , ožujak 2012.....	19
Tablica 19 - Gustoća naseljenosti građevinskih područja naselja, Popis 2011., Izvor: Državni zavod za statistiku, www.dzs.hr , ožujak 2012. i Prostorni plan uređenja općine Vela Luka, (Sl. glasnik Općine Vela Luka, br. 2/07 i 8/11).....	20

Tablica 20 - Ruralna gustoća stanovništva, Popis stanovništva 2011. i Popis poljoprivrede 2003., Izvor: Državni zavod za statistiku, www.dzs.hr , ožujak 2012.	21
Tablica 21 - Sustav dijelova naselja Vela Luka, Popis 2011., Izvor: Državni zavod za statistiku, www.dzs.hr , ožujak 2012.	21
Tablica 22 - Struktura površina GPn prema izgrađenosti, Popis 2011., Izvor: Državni zavod za statistiku, www.dzs.hr , ožujak 2012. i Prostorni plan uređenja općine Vela Luka, (Sl. glasnik Općine Vela Luka, br. 2/07 i 8/11).	22
Tablica 23 - Struktura površina GPn prema namjeni, Izvor: Prostorni plan uređenja općine Vela Luka, (Sl. glasnik Općine Vela Luka, br. 2/07 i 8/11).	23
Tablica 24 - Životni standard - stanovanje, Popis 2011. i 2001., Izvor: Državni zavod za statistiku, www.dzs.hr , ožujak 2012.	23
Tablica 25 - Opremljenost društvenom infrastrukturom, Izvori: www.velaluka.info , www.velaluka.hr , www.kalos.hr , www.ssvl.hr , http://os-vela-luka.skole.hr od ožujka 2012.	25
Tablica 26 - Struktura izdvojenih površina za razvoj izvan naselja (IGPin), Izvor: Prostorni plan uređenja općine Vela Luka, (Sl. glasnik Općine Vela Luka, br. 2/07 i 8/11).	25
Tablica 27 - Struktura poljoprivrednog i šumskog zemljišta, Popis poljoprivrede 2003., Izvor: Državni zavod za statistiku, www.dzs.hr , ožujak 2012.	26
Tablica 28 - Struktura stočnog fonda, Popis poljoprivrede 2003., Izvor: Državni zavod za statistiku, www.dzs.hr , ožujak 2012.	28
Tablica 29 - Proizvodno-poslovna zona, Izvor: Prostorni plan uređenja općine Vela Luka, (Sl. glasnik Općine Vela Luka, br. 2/07 i 8/11).	28
Tablica 30 - Obilježja turističke izgrađenosti	30
Tablica 31 - Struktura postojećih smještajnih kapaciteta	30
Tablica 32 - IGPin ugostiteljsko-turističke namjene, Izvor: Prostorni plan uređenja općine Vela Luka, (Sl. glasnik Općine Vela Luka, br. 2/07 i 8/11).	31
Tablica 33 - Zone ugostiteljsko-turističke namjene u GPn, Izvor: Prostorni plan uređenja općine Vela Luka, (Sl. glasnik Općine Vela Luka, br. 2/07 i 8/11).	31
Tablica 34 - Izvor Hrvatske ceste d.o.o. za upravljanje, građenje i održavanje državnih cesta, Odluka o razvrstavanju javnih cesta (NN 044/12).	32
Tablica 35 - Površine izgrađenih i planiranih GP naselja u ZOP-u, izvor: Prostorni plan uređenja općine Vela Luka (Službeni glasnik Općine Vela Luka, broj 02/07 i 08/11).	37
Tablica 36 - Površine izgrađenih i planiranih GP naselja u ZOP-u, izvor: Prostorni plan uređenja općine Vela Luka (Službeni glasnik Općine Vela Luka, broj 02/07 i 08/11).	38
Tablica 37 - Zaštita i korištenje posebno vrijednih prostora	40
Tablica 38 - Zaštita i očuvanje kulturnih dobara, izvor: Prostorni plan uređenja općine Vela Luka (Službeni glasnik Općine Vela Luka, broj 02/07 i 08/11).	42
Tablica 39 - Stanovništvo i naselja - otočna područja, izvor: Izvor: http://www.hgk.hr	42
Tablica 40 - Izvor podataka: PPUG Vela Luka (Sl.gl. 6/08), * - podaci nisu dostavljeni	47
Tablica 41 - Strateški dokumenti prostornog uređenja na snazi, Izvor: Ministarstvo graditeljstva i prostornog uređenja	49
Tablica 42 - Prostorni planovi na snazi Izvori: Zavod za prostorno uređenje Dubrovačko-neretvanske županije, Općina Vela Luka	49
Tablica 43 - Drugi razvojni dokumenti i programi Izvori: www.edubrovnik.org , Zavod za prostorno uređenje Dubrovačko-neretvanske županije, Općina Vela Luka	50
Tablica 44 - Prostorni planovi čija je obveza izrade određena Prostornim planom uređenja Općine Vela Luka	50
Tablica 45 - Prostorni planovi čija je obveza izrade određena Prostornim planom uređenja Općine Vela Luka	51
Tablica 46 - Prostorni planovi čija je obveza izrade određena Prostornim planom uređenja općine Vela Luka	51
Tablica 47 - Prostorni planovi koji nisu na snazi, izvor Izvješća o stanju u prostoru, PPUO	52
Tablica 48 - Program gradnje objekata i uređaja komunalne infrastrukture, Izvori: Programi gradnje objekata i uređaja komunalne infrastrukture za 2009., 2010., 2011. i 2012. - SG OVL - "Službeni glasnik" Općine Vela Luka, Jedinствeni upravni odjel	55
Tablica 49 - Program kapitalnih i drugih projekata izvan komunalne infrastrukture, Izvori: SG OVL - "Službeni glasnik" Općine Vela Luka, Jedinствeni upravni odjel	56
Tablica 50 - Program održavanja komunalne infrastrukture, Izvori: Programi gradnje objekata i uređaja komunalne infrastrukture za 2009., 2010., 2011. i 2012.)	58
Tablica 51 - Izdani akti u četverogodišnjem razdoblju * (2008.-2012) - Izvor: Upravni odjel za prostorno uređenje, gradnju i zaštitu okoliša Dubrovačko-neretvanske županije, Ispostava Vela Luka	59
Tablica 52 - Dokumenti praćenja stanja u prostoru, Izvor: Jedinствeni upravni odjel Općine Vela Luka	60
Tablica 53 - Struktura površina GPn prema namjeni, Izvor: Prostorni plan uređenja općine Vela Luka, 2011.	66

Tablica 54 - Osnovni razvojni problemi i potrebe, Izvor: Razvojna strategija Dubrovačko-neretvanske županije za razdoblje 2011.-2013.	79
Tablica 55 - Prijedlog izrade razvojnih dokumenata i programa	81
Tablica 56 - Prijedlog izrade razvojnih dokumenata i programa – PRIORITETNE AKTIVNOSTI.....	82
Tablica 57 - Iskaz prostornih pokazatelja za namjenu površina PPUO VL, Izvor: Prostorni plan uređenja općine Vela Luka, SG OVL 8/11	83

Popis grafikona:

Grafikon 1 - Indeks kretanja broja stanovnika općine, Izvor: Državni zavod za statistiku, www.dzs.hr, ožujak 2012.	8
Grafikon 2 - Vitalni indeks, Izvor: Prirodno kretanje stanovništva u 2010. po županijama i gradovima/općinama, Statistička izvješća 1439/2011, DZS	8
Grafikon 3 - Starosna struktura stanovništva	9
Grafikon 4 - Spolna raspodjela stanovništva po dobnim skupinama, Popis 2001., Izvor: Državni zavod za statistiku, www.dzs.hr, ožujak 2012.	9
Grafikon 5 - Raspodjela stanovništva starog 15 i više godina prema završenom stupnju obrazovanja.....	11
Grafikon 6 - Udio stanovništva prema migracijskim obilježjima	12
Grafikon 7 - Migracija obilježja stanovništva prema spolu	12
Grafikon 8 - Udio aktivnog u ukupnom stanovništvu	13
Grafikon 9 - Broj članova prosječnog kućanstva, Popis 2011.....	14
Grafikon 10 - Udio poljoprivrednog u ukupnom stanovništvu i prema spolu.....	14
Grafikon 11 - Radno sposobni, aktivni i zaposleni.....	16
Grafikon 12 - Udio zaposlenih prema djelatnostima	17
Grafikon 13 - Opća gustoća naseljenosti	20
Grafikon 14 - Gustoća naseljenosti GPn.....	21
Grafikon 15 - Izgrađenost građevinskih područja naselja	22
Grafikon 16 - Struktura stanova	23
Grafikon 17 - Struktura izdvojenih površina za razvoj izvan naselja (IGPin)	25
Grafikon 18 - Struktura obradivog zemljišta	27
Grafikon 19 - Struktura voćnjaka	27
Grafikon 20 - Struktura obrtnika, www.obrtnici.hinfo/katalog, srpanj 2012.	29
Grafikon 21 - Struktura postojećih turističkih kapaciteta	30
Grafikon 22 - Struktura ukupnih (postojećih i planiranih) turističkih smještajnih kapaciteta, Izvori: Prostorni plan uređenja općine Vela Luka, (Sl. glasnik Općine Vela Luka, br. 2/07 i 8/11) i postojeće stanje.....	31
Grafikon 23 - Površine izgrađenih i planiranih GP naselja u ZOP-u.....	37
Grafikon 24 - Površine izgrađenih i planiranih GP naselja u ZOP-u.....	38