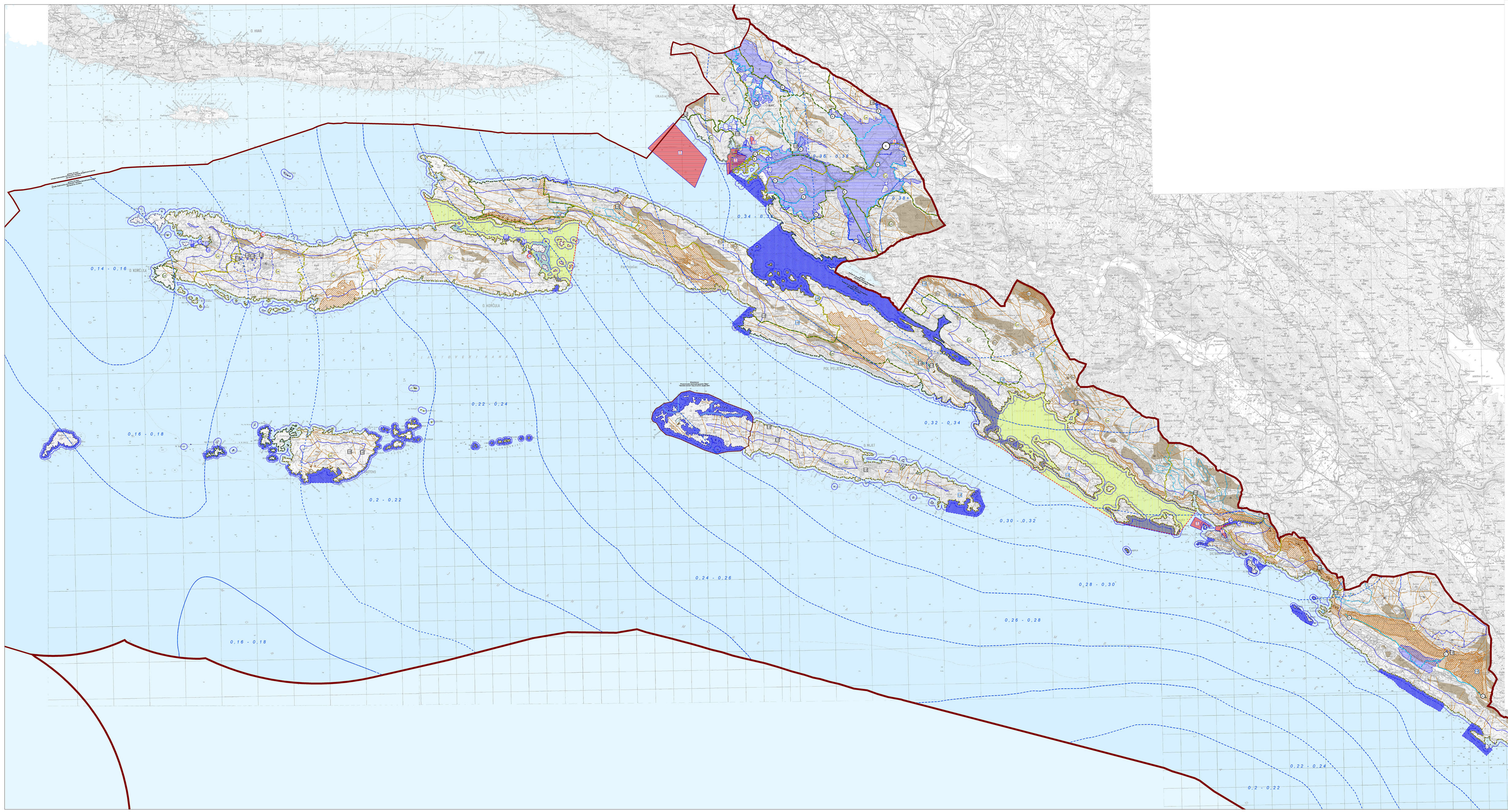

REPUBLIKA HRVATSKA
DUBROVAČKO-NERETVANSKA ŽUPANIJA

IZMJENE I DOPUNE PROSTORNOG PLANA DUBROVAČKO-NERETVANSKE ŽUPANIJE

ŽUPANIJA: **DUBROVAČKO-NERETVANSKA ŽUPANIJA**	
NAZIV PROSTORNOG PLANA: **IZMJENE I DOPUNE PROSTORNOG PLANA**	
NAZIV KARTOGRAFSKOG PRIKAZA: **UVJETI KORIŠTENJA, UREĐENJA I ZAŠTITE PROSTORA PODRUČJA POSEBNIH OGRANIČENJA U KORIŠTENJU - OSTALO**	
BROJ KARTOGRAFSKOG PRIKAZA: **3.2.2.**	MJERILO KARTOGRAFSKOG PRIKAZA: **1:100 000**
ODLUKA O IZRADI IZMJENA I DOPUNA PLANA: **"Službeni glasnik DNŽ", broj 4/14. i 6/15.**	ODLUKA PREDSTAVNIČKOG TIJELA O DONOŠENJU PLANA: **"Službeni glasnik DNŽ", broj ____.**
JAVNA RASPRAVA (DATUM OBJAVE): **Slobodna Dalmacija od 13. siječnja 2017.** PONOVNA JAVNA RASPRAVA (DATUM OBJAVE): **Slobodna Dalmacija od 25. svibnja 2018.** DRUGA PONOVNA JAVNA RASPRAVA (DATUM OBJAVE): **Slobodna Dalmacija od 21. rujna 2018.**	JAVNI UVID ODRŽAN: **od 23. siječnja do 22. veljače 2017.** PONOVNI JAVNI UVID ODRŽAN: **od 4. lipnja do 4. srpnja 2018.** DRUGI PONOVNI JAVNI UVID ODRŽAN: **od 2. listopada do 2. studenog 2018.**
PEČAT TIJELA ODGOVORNOG ZA PROVOĐENJE JAVNE RASPRAVE: Upravni odjel za prostorno uređenje i gradnju	ODGOVORNA OSOBA ZA PROVOĐENJE JAVNE RASPRAVE: **NIKOLINA KRALJEVIĆ, dipl.iur.**
SUGLASNOST MGIPU NA PLAN PREMA ČLANKU 108. ZAKONA O PROSTORNOM UREĐENJU ("NARODNE NOVINE", 153/13. 65/17.): KLASA: ; URBROJ: od	
NARUČITELJ PLANA: **DUBROVAČKO-NERETVANSKA ŽUPANIJA** NOSITELJ IZRADE: **UPRAVNI ODJEL ZA PROSTORNO UREĐENJE I GRADNJU**	ODGOVORNA OSOBA ZA NARUČITELJA: **NIKOLINA KRALJEVIĆ, dipl.iur.**
PRAVNO TIJELO KOJE JE IZRADILO PLAN: **ZAVOD ZA PROSTORNO UREĐENJE DUBROVAČKO-NERETVANSKE ŽUPANIJE**	
PEČAT PRAVNE TIJELA KOJE JE IZRADILO PLAN: **ZAVOD ZA PROSTORNO UREĐENJE DUBROVAČKO-NERETVANSKE ŽUPANIJE**	ODGOVORNA OSOBA PRAVNE OSOBE KOJE JE IZRADILO PLAN: **mr.sc. MARINA OREB, dipl.ing.arh.**
KOORDINATOR PLANA: **NIKOLINA KRALJEVIĆ, dipl.iur. - UPRAVNI ODJEL ZA PROSTORNO UREĐENJE I GRADNJU DNŽ** **mr.sc. MARINA OREB, dipl.ing.arh. - ZAVOD ZA PROSTORNO UREĐENJE DNŽ**	
ODGOVORNI VODITELJ IZRADE PLANA: **mr.sc. MARINA OREB, dipl.ing.arh.**	
STRUČNI TIM U IZRADI PLANA: mr.sc. Marina Oreb, dipl.ing.arh.; Nikolina Kraljević, dipl.iur.; ...	
PEČAT PREDSTAVNIČKOG TIJELA: **SKUPŠTINA DUBROVAČKO-NERETVANSKE ŽUPANIJE**	PREDSJEDNIK PREDSTAVNIČKOG TIJELA: **dr.sc. VILMA KOSOVIĆ**
PEČAT NADLEŽNOG TIJELA:	ISTOVJETNOST OVOG PROSTORNOG PLANA S IZVORNIKOM OVJERAVA:

PRIJEDLOG ZA DRUGU PONOVNU JAVNU RASPRAVU rujan, 2018.

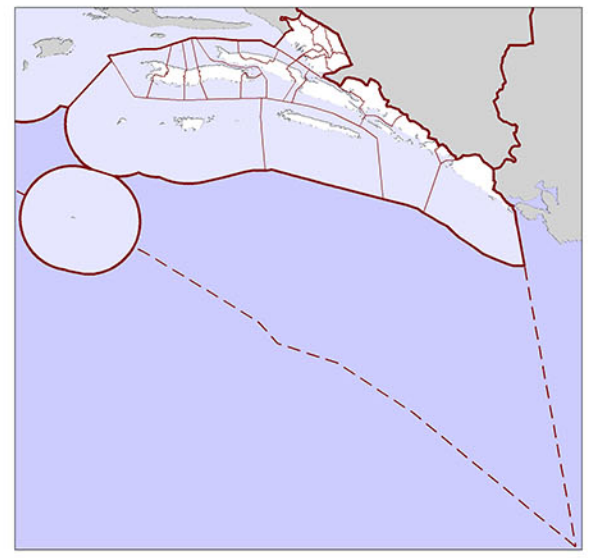

KARTOGRAFSKI PRIKAZ:

3. UVJETI KORIŠTENJA, UREĐENJA I ZAŠTITE PROSTORA

3.2.2. PODRUČJA POSEBNIH OGRANIČENJA U KORIŠTENJU

TUMAČ PLANSKOG ZNAKOVLJA:

GRANICE
- Državna granica
- Županijska granica
- Prostorni plan Nacionalnog parka Mljet

UVJETI KORIŠTENJA

Vode i more
- Vodozaštitno područje I. zona sanitarne zaštite, izvorište
- II. zona sanitarne zaštite
- II./III. zona sanitarne zaštite
- III. zona sanitarne zaštite
- IV. zona sanitarne zaštite
- Prijedlog granice zone sanitarne zaštite
- Prijedlog granice zone sanitarne zaštite
- Potencijalno izvorište
- Vodotoci s oznakom kategorije
- Neretva
- Vodonosnici
- Poplavno područje
- More I., II. i III. kategorija

- Zaštićeno podmorje
- Prostor ograničenja u ZOP-u
- Lučko područje luka otvorenih za javni promet državnog značaja
- Lučko područje luka otvorenih za javni promet županijskog značaja
- Lučko područje luka otvorenih za javni promet lokalnog značaja
- Morska luka posebne namjene - državni značaj ribarstvo LR, industrija LI, brodogradilište LB
- Morska luka posebne namjene - županijski značaj ribarstvo LR, industrija LI, brodogradilište LB
- Sigurnosno područje
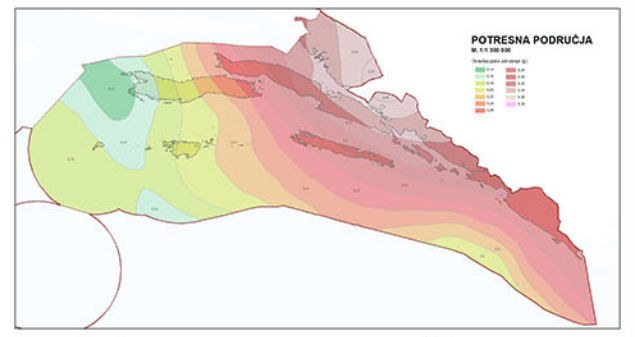
Tlo
- Potresna područja - gravitacijsko ubrzanje
- Aktivno ili moguće klizište i odron
- Područje pojačane erozije (litološka i geomorfološka obilježja)
- Pretežito nestabilna područja (inženjersko-geološka obilježja)
- Istražni prostor mineralne sirovine
- Potencijalne zone istaživanja AGK
- Peleoidi
- Državno lovište
- Zajedničko lovište