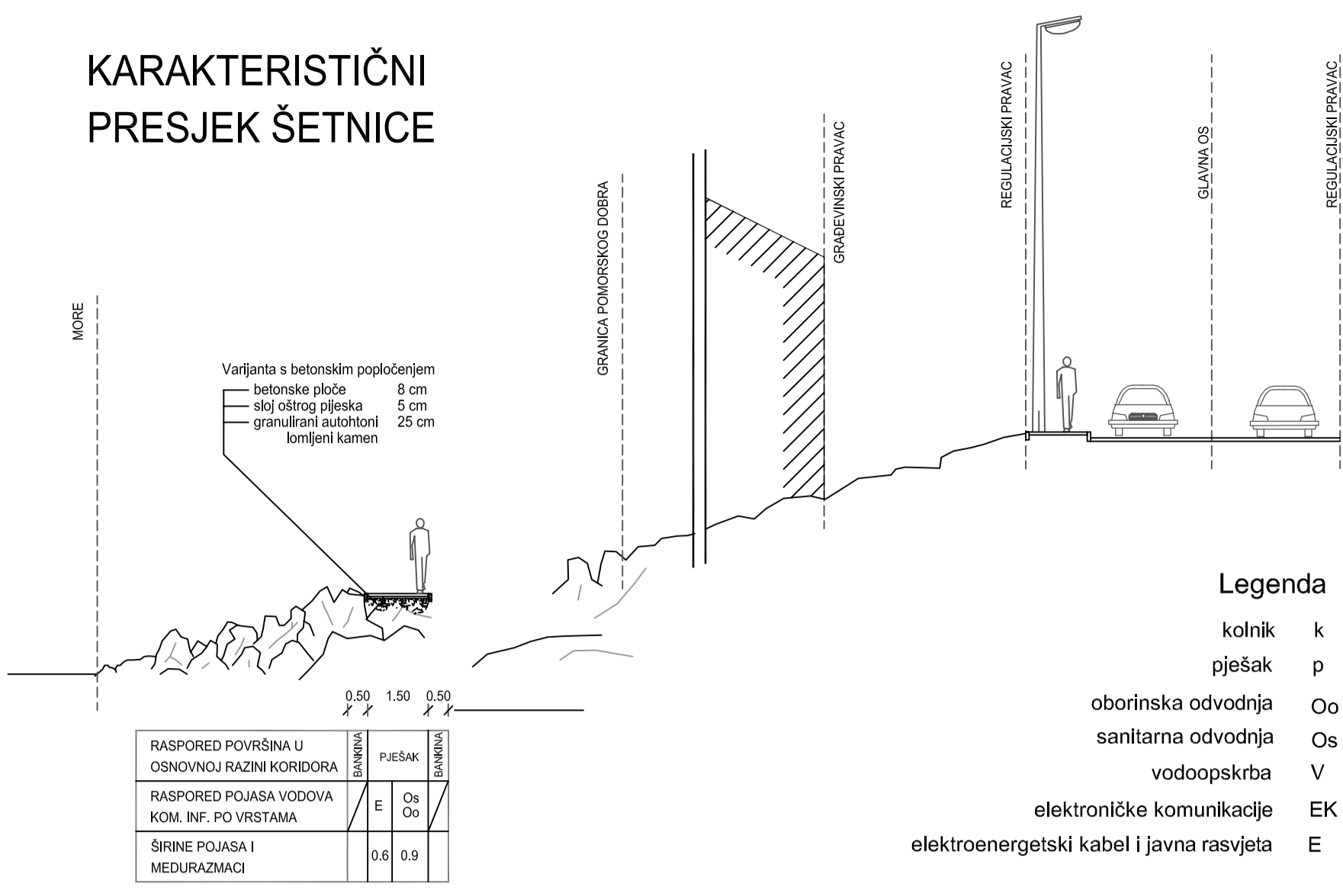


KARAKTERISTIČNI PRESJEK ŠETNICE



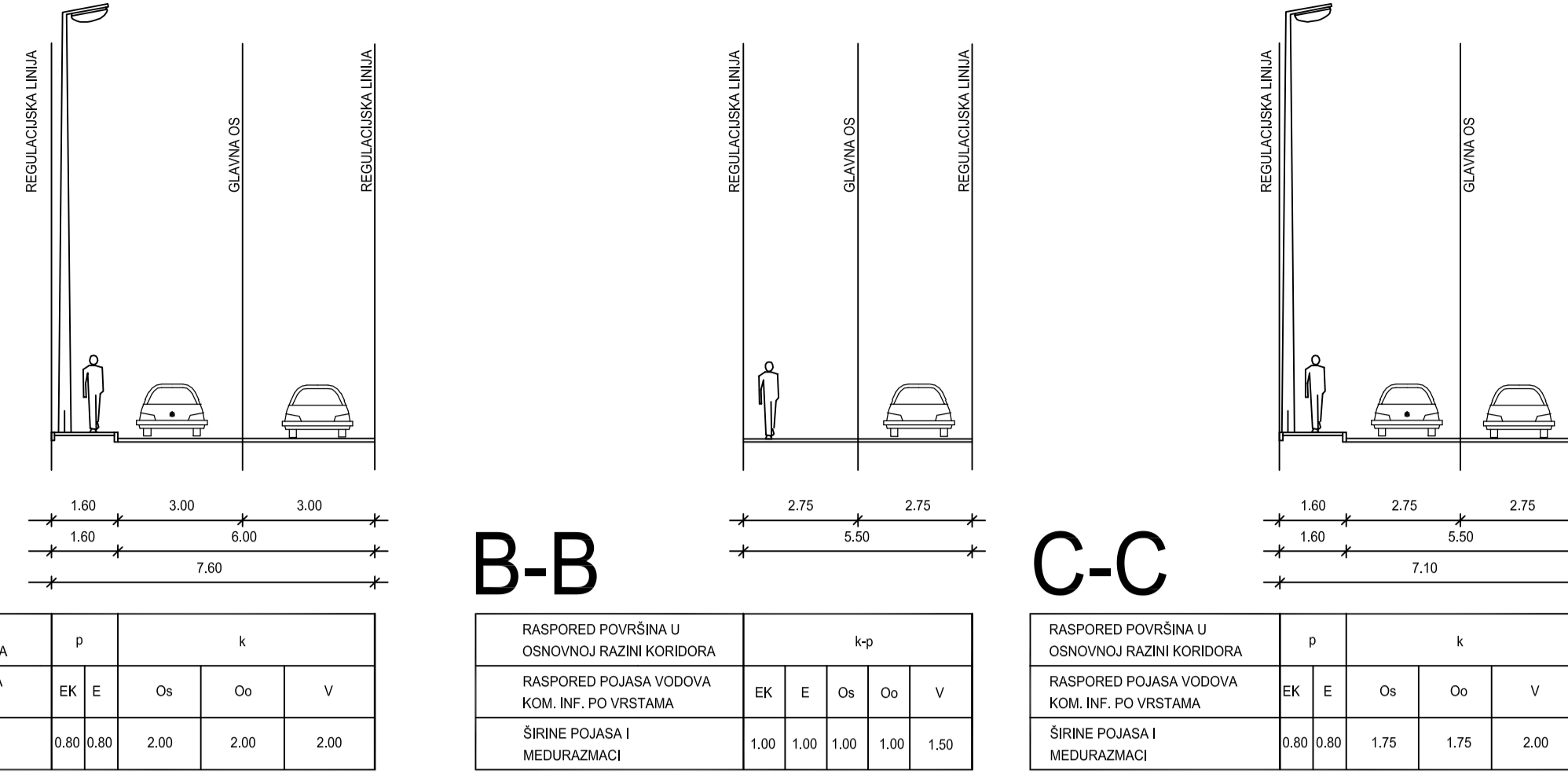
Legenda

- kotnik k
- pješak p
- oborinska odvodnja Oo
- sanitarna odvodnja Os
- vodoopskrba V
- elektroničke komunikacije EK
- elektroenergetski kabel i javna rasvjeta E

A-A

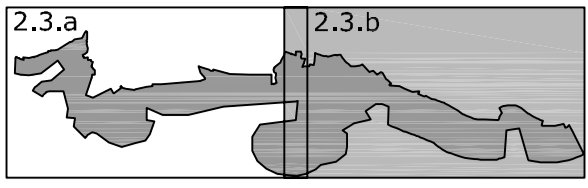
RASPORED POVRŠINA U OSNOVNOJ RAZINI KORIDORA	E	Os	Oo	V	
RASPORED POJASA VIDOVA KOM. INF. PO VRSTAMA	EK	E	Os	Oo	V
ŠIRINE POJASA I MEDURAZMCI	1,00	1,00	2,00	2,00	2,00

Poprečni presjek ulica s načelnim rasporedom pojaseva komunalne infrastrukture



Tumač planskog znakovlja

- GRANICE**
- GRANICA OBUHVATA PLANA
- NAMJENA POVRŠINA**
- (S) STAMBENA NAMJENA
 - (M1) MJEŠOVITA NAMJENA (M1 - predjelito stambena)
 - (T1) UGOSTITELJSKO TURISTIČKA NAMJENA
 - (R5) SPORTSKO REKREACIJSKA NAMJENA (sportska igrališta - R5; piknik plaža - R5 1; vodena plaža - R6)
 - (Z1) JAVNE ZELENE POVRŠINE
 - (Z) ZAŠTITNE ZELENE POVRŠINE
 - (IS1) POVRŠINE INFRASTRUKTURNIH SUSTAVA (trafostanica - IS1; bežični protustar obodnih vijuga - ISZ; separatori ulja i masti - ISZ; preostala bitlička - ISZ)
 - (L) PRIVEZIŠTE
- CESTOVNI PROMET**
- G1 ULICE, KOLNO-PJEŠAČKE I PJEŠAČKE POVRŠINE
 - Z-6223 OZNAKA ULICE (glavna ulica - G1, ostale ulice - O1; kolopješačke površine KP1)
 - RZRVRSTANOST
 - OZNAKA PRESJEKA
 - (P) PARKIRALIŠTE
- ELEKTROENERGETIKA**
- izgrađeno / neizgrađeno
- NN KABEL JAVNE RASVJETE I KONZUMA 0,4 kV
 - SN KABEL 10(20)kV
 - VN DALEKOVOD 35 kV
 - TRAFOSTANICA 20/0,4 kV



MJ 1:2 000

500 m²

0 20 40 100 200 m

Županija: **DUBROVAČKO-NERETVANSKA ŽUPANIJA**
 Općina: **OPĆINA BLATO**
 Naziv prostornog plana: **URBANISTIČKI PLAN UREĐENJA GRŠĆICA - PRIZBA**

Naziv kartografskog prikaza: **PROMETNA, ULIČNA I KOMUNALNA INFRASTRUKTURNA MREŽA**
 Energetski sustav: **ENERGETSKI SUSTAV**
 Broj kartografskog prikaza: **2.3.b**
 Škara kartografskog prikaza: **1:2000**

Ostala općinska vijeća Općine Blato o izradi i izgradnji: **Službeni glasnik 311**
 Ostala općinska vijeća Općine Blato o izradi i izgradnji: **Službeni glasnik 311**

Javna rasprava (datum objave): **07. travnja 2010.**
 1. travnja 2010. u Službenom Glasniku
 Pečat tijela odgovornog za provođenje javne rasprave: **Općinska osoba za provođenje javne rasprave, Načelnik Općine**

IVO GAUVRANIĆ, prof.
 Suglasnost na plan prema Zakonu o prostornom uređenju i izgradnji (Narodne novine br. 78/07, 38/09; Urbani: 53/10-11-13) Klasa: 350-02/11-13/29 Datum: 21. travnja 2011.

Prva osoba koja je izradila plan: **URBANISTIČKI ZAVOD GRADA ZAGREBA d.o.o. ZAGREB, Britanski trg 12**
 Pečat pravne osobe koja je izradila plan: **LUKA ŠULENTIĆ, mag.ing.arch.**
 Ostodgovorna osoba: **LUKA ŠULENTIĆ, mag.ing.arch.**

Voditelj izrade plana: **LUKA ŠULENTIĆ, mag.ing.arch.**

Stručni tim u izradi plana:
 1. **LUKA ŠULENTIĆ, mag.ing.arch.**
 2. **IVAN RAPIČIĆ, mag.ing.arch.**
 3. **HRVOJE JAMNICKI, dipl.ing.grad.**
 4. **MAJA VIDEK PAVLOVIĆ, mag.ing.arch.**
 5. **ANA RAČIČIĆ, dipl.ing.grad.**
 6. **ANDREJA ŠUGAR, mag.ing.arch.**
 7. **MATILJA MIHELJIĆ, grad.strojar**
 8. **PETAR CIJEČIĆ, ing.grad.**

Pečat Općinskog vijeća: **ŽELIMIR BOSNIĆ, mr.ph.**
 Pečat nadležnog tijela:

IME, PREZIME, POTPIS

