



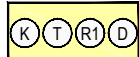



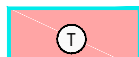

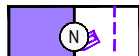

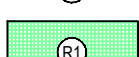




TUMAČ ZNAKOVLJA:

-  **PREDMET IZMJENA I DOPUNA**
-  Granica naselja
-  Granica zaštićenog obalnog područja mora












RAZVOJ I UREĐENJE PROSTORA/POVRŠINA NASELJA

-  Građevinsko područje
-  Građevinsko područje
- K - gospodarska namjena - poslovna,
- T - gospodarska namjena - ugostiteljsko turistička,
- R1 - sportsko - rekreacijska
- D - javna i društvena namjena (Dom umirovljenika)
-  Uređena plaža

RAZVOJ I UREĐENJE PROSTORA/POVRŠINA IZVAN NASELJA

-  gospodarska namjena - ugostiteljsko-turistička
- T1 - HOTEL, T2 - TURISTIČKO NASELJE
-  Groblje
-  Posebna namjena/zona zaštite
-  Prirodna plaža
-  Sportsko-rekreacijska namjena
-  Šuma gospodarske namjene
-  Šuma posebne namjene
-  Ostala obradiva tla
-  Ostalo poljoprivredno tlo, šume i šumsko zemljište

PROMET

-  Ostale državne ceste
-  Županijska cesta
-  Lokalna cesta
-  Ostale ceste
-  Luka nautičkog turizma
-  Morska luka županijskog značaja
-  Luka otvorena za javni promet lokalnog značaja
-  Granični morski prijelaz
-  Sidrište
-  Međunarodne zračne luke za međunarodni i domaći zračni promet
-  Helidrom

IZMJENE I DOPUNE PROSTORNOG PLANA UREĐENJA OPĆINE LASTOVO

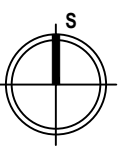
Urbanistički plan uređenja turističke zone T1 Jurjeva luka i luke nautičkog turizma LN Kremena i s tim povezane
Izmjene i dopune Prostornog plana uređenja Općine Lastovo

LIST BR: 1.A

KORIŠTENJE I NAMJENA POVRŠINA - PROSTORI/POVRŠINE ZA RAZVOJ I UREĐENJE
KONAČNI PRIJEDLOG (vezano za Dopunu Odluke Općinskog vijeća Općine Lastovo o izradi Urbanističkog plana uređenja turističke zone T1 Jurjeva luka i luke nautičkog turizma LN Kremena i s tim povezanih Izmjena i dopuna Prostornog plana uređenja Općine Lastovo)



0 100 m 500 m 1000 m 2000 m 2500 m



Županija: DUBROVAČKO - NERETVANSKA	Općina: LASTOVO																		
Naziv prostornog plana:	IZMJENE I DOPUNE PROSTORNOG PLANA UREĐENJA OPĆINE LASTOVO KONAČNI PRIJEDLOG (vezano za Dopunu Odluke Općinskog vijeća Općine Lastovo o izradi Urbanističkog plana uređenja turističke zone T1 Jurjeva luka i luke nautičkog turizma LN Kremena i s tim povezanih Izmjena i dopuna Prostornog plana uređenja Općine Lastovo)																		
Naziv kartografskog prikaza:	KORIŠTENJE I NAMJENA POVRŠINA - PROSTORI/POVRŠINE ZA RAZVOJ I UREĐENJE																		
Broj kartografskog prikaza: 1.A	Mjerilo kartografskog prikaza: 1 : 25000																		
Odluka predstavničkog tijela o izradi plana (službeno glasilo): Dopuna Odluke Općinskog vijeća Općine Lastovo o izradi Urbanističkog plana uređenja turističke zone T1 Jurjeva luka i luke nautičkog turizma LN Kremena i s tim povezanih Izmjena i dopuna Prostornog plana uređenja Općine Lastovo (Službeni glasnik Općine Lastovo broj 02/16)	Odluka predstavničkog tijela o donošenju plana (službeno glasilo):																		
Javna rasprava (datum objave): 18.siječnja, 2017. god.	Javni uvid održan: 01.veljače, 2017. - 08.veljače, 2017. god.																		
Pečat tijela odgovornog za provođenje javne rasprave:	Odgovorna osoba za provođenje javne rasprave: Leo Katić, načelnik Općine																		
	Mjesto i datum izrade plana: Dubrovnik, ožujak 2017.																		
Suglasnosti i mišljenja nadležnih organa uprave na plan: POZITIVNO MIŠLJENJE Zavoda za prostorno uređenje Dubrovačko - neretvanske županije, Klasa: 350-02/16-02/03, Urbroj: 2117/1-21/01-17-04, od 02. ožujka 2017. SUGLASNOST Ministarstva graditeljstva i prostornog uređenja, Uprava za prostorno uređenje, pravne poslove i programe Europske unije (Klasa: 350-02/17-11/23, Ur. broj: 531-05-17-2, od 16. ožujka 2017.)																			
Pravna osoba / tijelo koje je izradilo plan:	IGH URBANIZAM d.o.o. DUBROVNIK																		
Pečat pravne osobe / tijela koje je izradilo plan:	Odgovorna osoba: dr. sc. Zrinka Rudež, dipl. ing. arh. Direktor																		
Odgovorni voditelj izrade plana:	 dr.sc. Zrinka Rudež, dipl.ing.arh.																		
Stručni tim u izradi plana:	<table border="0"> <tr> <td>Tomislav Demarin, dipl. ing. geod.</td> <td>Jure Marić, prof.</td> <td>dr.sc.Zrinka Rudež, dipl.ing.arh.</td> </tr> <tr> <td>Josip Giljanović, dipl. ing. el.</td> <td>Katarina Mojaš, mag. ing. arch.</td> <td>Bajro Sarić, dipl. oec.</td> </tr> <tr> <td>Ivan Goluža, dipl. ing. građ.</td> <td>Josip Mikulić, dipl. iur.</td> <td>Melkior Sardarević, mag. ing. arch.</td> </tr> <tr> <td>Danka Grbac, dipl. ing. kraj.arh.</td> <td>Aleksandra Mlinarević, dipl. ing. el.</td> <td>Davor Sulić, dipl. ing. građ.</td> </tr> <tr> <td>Ivana Prce</td> <td>Ivana Prce</td> <td></td> </tr> <tr> <td>Jurica Knego, mag.geogr. i mag.ing.geod.et.geoinf.</td> <td>Slavica Polić, mag.ing.arch.</td> <td></td> </tr> </table>	Tomislav Demarin, dipl. ing. geod.	Jure Marić, prof.	dr.sc.Zrinka Rudež, dipl.ing.arh.	Josip Giljanović, dipl. ing. el.	Katarina Mojaš, mag. ing. arch.	Bajro Sarić, dipl. oec.	Ivan Goluža, dipl. ing. građ.	Josip Mikulić, dipl. iur.	Melkior Sardarević, mag. ing. arch.	Danka Grbac, dipl. ing. kraj.arh.	Aleksandra Mlinarević, dipl. ing. el.	Davor Sulić, dipl. ing. građ.	Ivana Prce	Ivana Prce		Jurica Knego, mag.geogr. i mag.ing.geod.et.geoinf.	Slavica Polić, mag.ing.arch.	
Tomislav Demarin, dipl. ing. geod.	Jure Marić, prof.	dr.sc.Zrinka Rudež, dipl.ing.arh.																	
Josip Giljanović, dipl. ing. el.	Katarina Mojaš, mag. ing. arch.	Bajro Sarić, dipl. oec.																	
Ivan Goluža, dipl. ing. građ.	Josip Mikulić, dipl. iur.	Melkior Sardarević, mag. ing. arch.																	
Danka Grbac, dipl. ing. kraj.arh.	Aleksandra Mlinarević, dipl. ing. el.	Davor Sulić, dipl. ing. građ.																	
Ivana Prce	Ivana Prce																		
Jurica Knego, mag.geogr. i mag.ing.geod.et.geoinf.	Slavica Polić, mag.ing.arch.																		
Pečat predstavničkog tijela:	Predsjednik predstavničkog tijela: Ljubo Jurica																		
Istovjetnost ovog prostornog plana s izvornikom ovjerava:	Pečat nadležnog tijela: M.P.																		
(ime, prezime i potpis)																			