

B				
DRŽAVNE TVRTKE				
rbr	naziv	klasa, urbroj	datum	usvojeno
1	DRŽAVNA UPRAVA ZA ZAŠTITU I SPAŠAVANJE, PODRUČNI URED ZA ZAŠTITU I SPAŠAVANJE DUBROVNIK	350-02/17-01/01 543-04-01-17-02	13.2.2017.	Da
2	HEP	72/900/17SM	6.2.2017.	Ne
3	HEP	401600101/1659/17NG	15.2.2017.	Da
4	HRVATSKE VODE	305-02/15-01/0000455 374-24-1-17-11	9.2.2017.	Da/ne
5	HRVATSKE VODE	351-03/16-01/0000484 374-24-1-17-5	14.2.2017.	Strateška studija
6	HOPS	32-573/2017.SC	3.2.2017.	Strateška studija
7	HOPS	32-853/17.JM.	17.2.2017.	Da
8	HRVATSKA AGENCIJA ZA CIVILNO ZRAKOPLOVSTVO	350-02/17-01/2 376-05-01-17-2	27.1.2017.	Da
9	HAC	4211-100-80/17	24.1.2017.	Da
10	HAKOM	350-05/14-01/314 376-10/SV-17-9 (HP)	26.1.2017.	Da
11	HRVATSKE ŠUME	ST-06-09-VN-1283/43	15.2.2017.	Da/ne
12	HŽ INFRASTRUKTURA	313/17 1.3.1. ST	14.2.2017.	Da
13	HRVATSKE CESTE	350-02/2014-1/294 345-211/517-2017-15/TZ	20.2.2017.	Da/ne
14	LUČKA UPRAVA PLOČE	778/17	22.2.2017.	Da
15	PLINACRO	PL-17/0177	22.2.2017.	Da/ne

B/1



3030	REPUBLIKA HRVATSKA	
Zavod za prostorno uređenje Dubrovačko neretvanske županije		
Primljeno:	16.02.2017	
Klasifikacijska oznaka	Org. jed.	
350-02/14-01/01	2117/1-21;	
Uredžbeni broj	Prilozi	Vrijednosti
543-04-17-354	0	-



REPUBLIKA HRVATSKA
DRŽAVNA UPRAVA ZA ZAŠTITU I SPAŠAVANJE
PODRUČNI URED ZA ZAŠTITU I SPAŠAVANJE
DUBROVNIK

Liechtensteinov put 31
Klasa: 350-02/17-01/01
Ur.br: 543-04-01-17-02
Dubrovnik, 13. veljače 2017. god.

REPUBLIKA HRVATSKA
DUBROVAČKO-NERETVANSKA ŽUPANIJA
UPRAVNI ODJEL
DUBROVNIK

Prilozi: 154-02-2017-5
Klasifikacijska oznaka: 350-01/14-01/20
Org. jedinica: 1-23/1
Uredžbeni broj: 543-01-17-104

JR

10002

Prilozi: 16-02-2017
Klasifikacijska oznaka: Org. jedinica
Uredžbeni broj: Prilog

4

107

DUBROVAČKO-NERETVANSKA ŽUPANIJA
Upravni odjel za prostorno uređenje i gradnju
Vukovarska 16
20000 Dubrovnik

PREDMET: Prijedlog Izmjena i dopuna Prostornog plana
Dubrovačko-neretvanske županije, suglasnost, dostavlja se

Veza: vaša KLASA:350-01/14-01/20, URBROJ:2117/01-23/1-17-86 od 13. siječnja 2017.

Temeljem članka 101. stavak 1. Zakona o prostornom uređenju (N.N. broj: 153/13), članka 12. stavak 1. točka 21. Zakona o sustavu civilne zaštite (NN broj: 82/15), te članka 160. Zakona o općem upravnom postupku (N.N. broj: 47/09), Područni ured za zaštitu i spašavanje Dubrovnik, izdaje:

SUGLASNOST

O poštivanju zahtjeva zaštite od prirodnih i drugih nesreća u Prijedlogu Izmjena i dopuna Prostornog plana Dubrovačko-neretvanske županije, u kojem je obrađen dio koji se odnosi na mjere zaštite od prirodnih i drugih nesreća.

Suglasnost se izdaje radi usvajanja Prostornog plana Dubrovačko-neretvanske županije.

PROČELNICA
Ana Kordić

DOSTAVITI:
- naslovu
- DUZS, Sektor za CZ, Služba za PPIA (e-poštom)
- pismohrani, ovdje

B/1

**DRŽAVNA UPRAVA ZA ZAŠTITU I SPAŠAVANJE
PODRUČNI URED ZA ZAŠTITU I SPAŠAVANJE DUBROVNIK
20000 DUBROVNIK
Liechtensteinov put 31**

1.

Temeljem članka 101. stavak 1. Zakona o prostornom uređenju (N.N. broj: 153/13), članka 12. stavak 1. točka 21. Zakona o sustavu civilne zaštite (NN broj: 82/15), te članka 160. Zakona o općem upravnom postupku (N.N. broj: 47/09), Područni ured za zaštitu i spašavanje Dubrovnik, izdaje:

SUGLASNOST

O poštivanju zahtjeva zaštite od prirodnih i drugih nesreća u Prijedlogu Izmjena i dopuna Prostornog plana Dubrovačko-neretvanske županije, u kojem je obrađen dio koji se odnosi na mjere zaštite od prirodnih i drugih nesreća.

Suglasnost se izdaje radi usvajanja Prostornog plana Dubrovačko-neretvanske županije.

Odgovor:

Usvaja se.

B/2



2985	REPUBLIKA HRVATSKA	
Zavod za prostorno uređenje Dubrovačko neretvanske županije		
Primljeno:	13.02.2017	
Klasifikacijska oznaka	Org. jed.	
350-02/14-01/01	2117/1-21;	
Urudžbeni broj	Prilozi	Vrijednosti
378-17-333	0	-



HRVATSKA ELEKTROPRIVREDA d.d.

Republika Hrvatska
ZAVOD ZA PROSTORNO UREĐENJE
DUBROVAČKO-NERETVANSKE ŽUPANIJE
2117/1 JAVNA USTANOVA

Primljeno:	13-02-2017	
Klasifikacijska oznaka:	Org. jedinice	
	1-21	
Urudžbeni broj:	Prilog	Vrijed.
	-	-

JR
SK Mo
ST BS
067

Ured uprave

DUBROVAČKO-NERETVANSKA ŽUPANIJA
Upravni odjel za prostorno uređenje i gradnju
Dubrovačko-neretvanske županije

10 000 ZAGREB • ULICA GRADA VUKOVARA 37

Vukovarska 16
20000 Dubrovnik

TELEFON • 01 63 22 111 •
TELEFAKS • 01 61 70 430 •

NAŠ BROJ I ZNAK 72/900/17SM

VAŠ BROJ I ZNAK

DATUM 06.02.2017.

PREDMET Primjedbe na Prijedlog Izmjena i dopuna Prostornog plana Dubrovačko-neretvanske županije

Poštovani,

Slijedom informacije o održavanju Javne rasprave o prijedlogu izmjena i dopuna Prostornog plana Dubrovačko-neretvanske županije i Strateške studije utjecaja na okoliš izmjena i dopuna prostornog plana Dubrovačko-neretvanske županije utvrdili smo da se predmetnim izmjenama planira provesti brisanje zahvata HE Ombla i priključka HE Ombla na elektroenergetsku mrežu iz Prostornog plana Dubrovačko-neretvanske županije. Predmetno brisanje predviđenog objekta planirano je i iz Tekstualnog i Grafičkog dijela, a u samom tekstu Obrazloženja Izmjena i dopuna Prostornog plana Dubrovačko-neretvanske županije navodi se samo „Izbrisana je HE Ombla“, bez navođenja ikakvog osnovanog uporišta za ovakvu izmjenu.

Ovim putem molimo naslov da predviđeni zahvat HE Ombla i priključak na elektroenergetsku mrežu, **ostane u Prostornom planu Dubrovačko-neretvanske županije**, budući je brisanje zahvata iz HE Ombla u suprotnosti sa slijedećim:

- Prostorni plan Dubrovačko-neretvanske županije mora biti usklađen s planovima višeg reda (državnim). Zahvat HE Ombla predviđen je u važećoj Strategiji prostornog uređenja Republike Hrvatske i Programu prostornog uređenja Republike Hrvatske. Također napominjemo da su sukladno Zakonu o energiji (NN 120/12, 14/14, 95/15, 102/15), sve lokacije za izgradnju energetske objekata koje su istražene i upisane u državnim prostornim planovima od interesa su za Republiku Hrvatsku, te se slijedom navedenog brisanje zahvata HE Ombla ne može provesti prije takve izmjene na državnoj razini.
- Hrvatska elektroprivreda d.d. posjeduje valjano Rješenje o prihvatljivosti zahvata HE Ombla za okoliš ishodenog slijedom pozitivnog mišljenja nadležnog povjerenstva, a u čijem su radu bili i predstavnici Dubrovačko-neretvanske županije. Slijedom ishodenog pozitivnog Rješenja o prihvatljivosti HE Ombla za

ČLAN HEP GRUPE

• UPRAVA DRUŠTVA • PREDSEDNIK UPRAVE PERICA JUKIĆ • ČLANOVI UPRAVE SAŠA DUJMIĆ • ZVONKO ERCEGOVAC •
• TOMISLAV ROSANDIĆ • PREDSEDNIK NADZORNOG ODBORA NIKOLA BRUKETA •

• IBAN HR5323400091100010024 • MATIČNI BROJ 3557049 • OIB 28921978587 •
• TRGOVAČKI SUD U ZAGREBU MBS 080004306 • UPLAĆEN TEMELJNI KAPITAL 19.792.159.200,00 HRK •
• www.hep.hr •

2

okoliš od nadležnog ministarstva, ishođene su i neke od potrebnih dozvola nadležnog ministarstva za dijelove predviđenog zahvata.


- Rješenje Ministarstva zaštite okoliša i prirode od 17. srpnja 2015. godine od odbijanju zahvata HE Ombla je predmet spora, te samim tim ne može biti razlog za isključenjem zahvata HE Ombla iz Prostornog plana Dubrovačko-neretvanske županije.

Slijedom navedenog, molimo nadležno tijelo da zahvat i priključak HE Ombla ostane u Prostornom planu Dubrovačko-neretvanske županije u formi i obliku kako je navedeno u trenutno važećem Prostornom planu Dubrovačko-neretvanske županije.

S poštovanjem,

PREDSJEDNIK UPRAVE

mr.sc. Perica Jukić



Cc: - HEP Proizvodnja d.o.o., Pogon HE Dubrovnik
- Sektor za strategiju i razvoj
- Arhiva

HRVATSKA ELEKTROPRIVREDA d.d.
Z A G R E B 2.3
Ulica grada Vukovara 37

ČLAN HEP GRUPE

• UPRAVA DRUŠTVA • PREDSJEDNIK UPRAVE PERICA JUKIĆ • ČLANOVI UPRAVE SAŠA DUJMIĆ • ZVONKO ERCEGOVAC •
• TOMISLAV ROSANDIĆ • PREDSJEDNIK NADZORNOG ODBORA NIKOLA BRUKETA •

• IBAN HR5323400091100010024 • MATIČNI BROJ 3557049 • OIB 28921978587 •
• TRGOVAČKI SUD U ZAGREBU MBS 080004306 • UPLAĆEN TEMELJNI KAPITAL 19.792.159.200,00 HRK •
• www.hep.hr •

B/2

HRVATSKA ELEKTROPRIVREDA D.D.

Ured uprave

10000 ZAGREB

Ulica grada Vukovara 37

1.

Slijedom informacije o održavanju Javne rasprave o prijedlogu izmjena i dopuna Prostornog plana Dubrovačko-neretvanske županije i Strateške studije utjecaja na okoliš izmjena i dopuna prostornog plana Dubrovačko-neretvanske županije utvrdili smo da se predmetnim izmjenama planira provesti brisanje zahvata HE Ombla i priključka HE Ombla na elektroenergetsku mrežu iz Prostornog plana Dubrovačko-neretvanske županije. Predmetno brisanje predviđenog objekta planirano je i iz Tekstualnog i Grafičkog dijela, a u samom tekstu Obrazloženja Izmjena i dopuna Prostornog plana Dubrovačko-neretvanske županije navodi se samo „Izbrisana je HE Ombla“, bez navođenja ikakvog osnovanog uporišta za ovakvu izmjenu.

Ovim putem molimo naslov da predviđeni zahvat HE Ombla i priključak na elektroenergetsku mrežu, ostane u Prostornom planu Dubrovačko-neretvanske županije, budući je brisanje zahvata iz HE Ombla u suprotnosti sa slijedećim:

Prostorni plan Dubrovačko-neretvanske županije mora biti usklađen s planovima višeg reda (državnim) Zahvat HE Ombla predviđen je u važećoj Strategiji prostornog uređenja Republike Hrvatske i Programu prostornog uređenja Republike Hrvatske. Također napominjemo da su sukladno Zakonu o energiji (NN 120/12, 14/14, 95/15, 102/15), sve lokacije za izgradnju energetske objekata koje su istražene i upisane u državnim prostornim planovima od interesa su za Republiku Hrvatsku, te se slijedom navedenog brisanje zahvata HE Ombla ne može provesti prije takve izmjene na državnoj razini.

Hrvatska elektroprivreda d.d. posjeduje valjano Rješenje o prihvatljivosti zahvata HE Ombla za okoliš ishodenog slijedom pozitivnog mišljenja nadležnog povjerenstva, a u čijem su radu bili i predstavnici Dubrovačko-neretvanske županije. Slijedom ishodenog pozitivnog Rješenja o prihvatljivosti HE Ombla za okoliš od nadležnog ministarstva, ishodišne su i neke od potrebnih dozvola nadležnog ministarstva za dijelove predviđenog zahvata.

Rješenje Ministarstva zaštite okoliša i prirode od 17. srpnja 2015. godine od odbijanju zahvata HE Ombla je predmet spora, te samim tim ne može biti razlog za isključenjem zahvata HE Ombla iz Prostornog plana Dubrovačko-neretvanske županije.

Slijedom navedenog, molimo nadležno tijelo da zahvat i priključak HE Ombla ostane u Prostornom planu Dubrovačko-neretvanske županije u formi i obliku kako je navedeno u trenutno važećem Prostornom planu Dubrovačko-neretvanske županije.

Odgovor:

Ne usvaja se.

Projekt se temelji na Studiji utjecaja na okoliš iz 1999. god, koja nije sukladna važećoj zakonskoj regulativi Republike Hrvatske i direktivama Europske unije u oblasti zaštite okoliša i zaštite prirode.

Postoji široko protivljenje projektu od strane građana Rijeke dubrovačke.

Gradsko vijeće Grada Dubrovnika donijelo je 18. svibnja 2015. godine Deklaraciju protiv projekta izgradnje.

Mišljenje Hrvatske agencije za okoliš i prirodu o Studiji Glavne ocjene prihvatljivosti zahvata za ekološku mrežu izgradnje Hidroelektrane Ombla, od 20. travnja 2015. godine i 17. kolovoza 2017. , sadrži zaključak: „da nije moguće isključiti značajne negativne utjecaje na ciljeve očuvanja i cjelovitost područja ekološke mreže“ te „da je predmetni zahvat u prostoru potrebno odbiti“;

Rješenjem od 17. srpnja 2015. i 13. rujna 2017. Ministarstvo zaštite okoliša i energetike ~~pride~~ odbilo je zahtjev za glavnu ocjenu prihvatljivosti za ekološku mrežu HE Ombla zbog značajnog negativnog utjecaja na ciljeve očuvanja i cjelovitost područja ekološke mreže koji nije moguće isključiti unatoč mjerama ublažavanja.

Zahvat je planiran u prostoru zaštićenog Značajnog krajobraza Rijeke dubrovačke sukladno Zakonu o zaštiti prirode, kao i u prostoru kontaktne zone zaštićene povijesne cjeline grada Dubrovnika, upisane na listu Svjetske kulturne baštine (UNESCO) još 1979. godine, a za što nije provedena procjena utjecaja planiranog zahvata na tu kulturnu baštinu.

Skupština Dubrovačko-neretvanske županije svojim Zaključkom od 3. srpnja 2015. protivi se projektu izgradnje HE Ombla na području značajnog krajobraza Rijeke dubrovačke i traži od Vlade Republike Hrvatske da zaustavi provođenje ovoga projekta, kao i da poništi Rješenje o prihvatljivosti za zahvat izgradnje hidroelektrane Ombla, od 30. studenog 1999. godine.

B/3

HEP OPERATOR
DISTRIBUCIJSKOG
SUSTAVA d.o.o.

ELEKTROJUG DUBROVNIK

Nikole Tesle 3
20 000 DUBROVNIK

TELEFON • 020 • 468111
TELEFAKS • 020 • 357557
POŠTA • 20000 DUBROVNIK • SERVIS
IBAN • HR2324840081400016164

NAŠ BROJ I ZNAK 401600101/1659 /17NG

PREDMET Javna rasprava o prijedlogu izmjena i
dopuna prostornog plana Dubrovačko
Neretvanske županije, mišljenje

Poštovani,

Temeljem otvorene Javne rasprave o prijedlogu izmjena i dopuna prostornog plana Dubrovačko
Neretvanske županije dostavljamo Vam mišljenje o istom:

Primjedbe na Grafički dio:

1. Uz oznake transformatorskih stanica upisati nazive istih;
2. Ucrtati transformatorsku stanicu 110/x Janjina sa spojem iste na 110 kV mrežu;
3. Ucrtati transformatorsku stanicu 110/x Tri sestrice sa spojem iste na 110 kV mrežu;

Primjedbe na Tekstualni dio:

1. U točki 240 (156c) navode se površine potrebne za izgradnju transformatorskih
stanica 110/x. Smatramo da nije potrebno uvjetovati potrebne površine za izgradnju.
2. U točki 235 (155) upisati izgradnju planirane nove TS 110/x Tri sestrice.

S poštovanjem!

Rukovoditelj odjela za razvoj i pristup mreži:

Marko Spajić, dipl.ing.el.

HEP - Operator distribucijskog sustava d.o.o. ZAGREB
ODJEL ZA RAZVOJ I PRISTUP MREŽI
ELEKTROJUG DUBROVNIK
Direktor:

Zvonimir Mataga, dipl. ing. el.

Dostaviti:

- Odjel za razvoj i pristup mreži
- Pismohrana

ČLAN HEP GRUPE

• UPRAVA DRUŠTVA • DIREKTOR • NIKOLA ŠULENTIĆ •

• TRGOVAČKI SUD U ZAGREBU MBS 080434230 • MB 1643991 •
• OIB 46830600751 • UPLAĆEN TEMELJNI KAPITAL 699,436,000,00 HRK •
• www.hep.hr •

Republika Hrvatska
DUBROVAČKO-NERETVANSKA ŽUPANIJA
2117/1 UPRAVNA TIJELA

Primljeno:	9.3.02.2017
Klasifikacijska oznaka:	Org. jedinica
Urudžbeni broj:	1-09
	Prilog Vrijed.

REPUBLIKA HRVATSKA
Dubrovačko-neretvanska županija
Upravni odjel za komunalne poslove, promet i
veze
Petilovrijenci 2
20 000 Dubrovnik

Republika Hrvatska
ZAVOD ZA PROSTORNO UREĐENJE

DL

Primj:	3133	REPUBLIKA HRVATSKA
Klasif:	Zavod za prostorno uređenje Dubrovačko neretvanske županije	
	Primljeno:	28.03.2017
	Klasifikacijska oznaka	Org. jed.
	350-02/14-01/01	2117/1-21;
	Urudžbeni broj	Prilozi Vrijednosti
	378-17-423	0 -

B/3

HEP Operator distribucijskog sustava d.o.o.
ELEKTROJUG DUBROVNIK
Nikole Tesle 3
20000 Dubrovnik

Temeljem otvorene Javne rasprave o prijedlogu izmjena i dopuna prostornog plana Dubrovačko Neretvanske županije dostavljamo Vam mišljenje o istom:

1.

Primjedbe na Grafički dio:

1. Uz oznake transformatorskih stanica upisati nazive istih;

Odgovor:

Usvaja se.

2.

2. Ucrtati transformatorsku stanicu 110/x Janjina sa spojem iste na 110 kV mrežu;

Odgovor:

Usvaja se.

3.

3. Ucrtati transformatorsku stanicu 110/x Tri sestrice sa spojem iste na 110 kV mrežu;

Odgovor:

Usvaja se.

4.

Primjedbe na Tekstualni dio:

1. U točki 240 (156c) navode se površine potrebne za izgradnju transformatorskih stanica 110/x. Smatramo da nije potrebno uvjetovati potrebne površine za izgradnju.

Odgovor:

Djelomično se usvaja.

Navedene površine će se definirati kao okvirne, te će se navesti da će se veličine transformatorskih stanica i površine unutar kojih se planira izgradnja prilagoditi veličini postrojenja, tehnološkim zahtjevima i zoni koja ih okružuje.

5.

2. U točki 235 (155) upisati izgradnju planirane nove TS 110/x Tri sestrice.

Odgovor:

Usvaja se.

B/4



HRVATSKE VODE
VODNOGOSPODARSKI ODJEL
ZA SLIVOVE JUŽNOGA JADRANA
21000 Split, Vukovarska 35

KLASA: 350-02/15-01/0000455
URBROJ: 374-24-1-17-11
Datum: 09.02.2017



3011	REPUBLIKA HRVATSKA	
Zavod za prostorno uređenje Dubrovačko neretvanske županije		
Primljeno:	15.02.2017	
Klasifikacijska oznaka	Org. jed.	
350-02/14-01/01	2117/1-21;	
Urudžbeni broj	Prilozi	Vr. jednosti
374-24-1-17-338	0	-

Telefon: 021 / 309 400
Kapitel: 021 / 309 491
ZAVOD ZA PROSTORNO UREĐENJE
DUBROVAČKO-NERETVANSKE ŽUPANIJE
2117/1 JAVNA USTANOVA

Primljeno:	15-02-2017	
Klasifikacijska oznaka:	Org. jedinica	
	1-21	
Urudžbeni broj:	Prilog	Vrijed.
	-	-

**DUBROVAČKO – NERETVANSKA
ŽUPANIJA**
Upravni odjel za prostorno uređenje i
gradnju
n/r Nikolina Kraljević

PREDMET: Izrada Izmjena i dopuna Prostornog plana uređenja Dubrovačko – neretvanske županije - mišljenje na nacrt prijedloga plana, javna rasprava

Uvidom u dostavljeni nacrt prijedloga *Izmjena i dopuna Prostornog plana uređenja Dubrovačko – neretvanske županije za javnu raspravu*, (Izrađivač: Zavod za prostorno uređenje Dubrovačko – neretvanske županije) smatramo da kod daljnje procedure treba provesti određene izmjene i dopune u dijelovima plana koji se odnose na vodno gospodarstvo, kako slijedi;

GOSPODARENJE I KORIŠTENJE VODA

Izvršen je uvid u dostavljeni prijedlog ID PP Dubrovačko-neretvanske županije koji je izrađen od strane Županijskog zavoda za prostorno uređenje Dubrovačko-neretvanske županije (Dubrovnik, siječanj 2017.), te su primjedbe kako slijedi.

1. Nije ucrtan, ali je u tekstu odredbi spomenut cjevovod za granični prijelaz Brgat, odnosno za Ivanjicu, pa bi ga bilo uputno i ucrtati kao planirani u odgovarajućem grafičkom prilogu.
2. Čl. 261. – na području Stona postoji izvor Studenac, te se planira kaptirati i izvor Oko. Međutim, nejasno je na što se misli kada se spominje izvor Palata. Izvor istog imena se nalazi u Zatonu, pa je vjerojatno došlo do greške.
3. Čl.263. – koliko nam je poznato, Metković je već povezan na sustav NP KLM.
4. Čl. 264. Vodozahvat Klokun, već je povezan tlačnim cjevovodom sa v. Ploče, međutim, najvjerojatnije se radi o potrebi za dodatnim tlačnim cjevovodom, pa to tako treba i napisati.

HRVATSKE VODE – pravna osoba za upravljanje vodama, 10000 Zagreb, Ulica grada Vukovara 220
Web stranica: www.voda.hr; OIB: 28921383001, MB: 1209361
IBAN: HR772360001101425545, SWIFT: ZABHR2X

Barkod:

5. Čl. 271. – Točno je da je preduvjet za planirano navodnjavanje doline Neretve izgradnja mobilne pregrade na rijeci Neretvi. Međutim, treba voditi računa i o činjenici da je Neretva plovni put do Metkovića, tako da bi prečesto otvaranje pregrade za potrebe prometa brodova (spominju se i kruzeri) poništilo efekt pregrade, pa i o tom aspektu treba voditi računa.

6. Čl. 366. – Vezano za konstataciju o ŽCGO-u Lučino razdolje koja će se (bezuvjetno) realizirati do 2022.g., potrebno je skrenuti pozornost da postoji još niz aktivnosti koje je potrebno provesti da bi ta lokacija bila konačna.

U čl. 385. treba postojeći tekst zamijeniti sljedećim: „*Utvrđiti zone sanitarne zaštite izvorišta koja se koriste u javnoj vodoopskrbi, odnosno izraditi Elaborat zona sanitarne zaštite kao stručne podloge na temelju kojeg će se donijeti Odluka o zonama sanitarne zaštite izvorišta. Na području Dubrovačko-neretvanske županije potrebno je donijeti Odluke o zaštiti izvorišta Klokun i Modro oko; crpilišta u Stonskom polju, Nerezama (Slano) i Imotici te izvorišta Palata (Mali Zaton), Ombla, Duboka Ljuta i Konavoska Ljuta. Za izvorišta Prud i crpilišta u Blatskom polju potrebno je novelirati Odluke o zaštiti izvorišta sukladno važećem Pravilniku o uvjetima za utvrđivanje zona sanitarne zaštite izvorišta (NN 66/11 i 47/13).*“, obzirom da isti bolje opisuje postojeće stanje po pitanju zona sanitarne zaštite.

ZAŠTITA VODA

U dostavljenom prijedlogu Plana potrebno je izvršiti određene korekcije i dopune kako bi se moglo ishoditi pozitivno mišljenje Hrvatskih voda:

U tekstualnom dijelu plana potrebno je definirati zone sanitarne zaštite izvorišta s obzirom na dostavljeni kartografski prikaz istih.

Članak 373. nije potrebno brisati.

„Planirana lokacija županijskog centra za gospodarenje otpadom je određena na lokaciji Lučino razdolje u Općini Dubrovačko primorje, na širem području naselja Trnovica i Točionik. Na lokaciji je potrebno provesti hidrogeološke istražne radove. Zbog nužnosti zaštite od onečišćenja izvorišta, kao i Malostonskog zaljeva (more I. kategorije, lokacija proizvodnje hrane - školjkarstva budući se lokacija nalazi u pravcu tečenja podzemnih voda prema Malostonskom zaljevu (uvala Bistrina) potrebno je provesti detaljne istražne radove za planiranu namjenu. Detaljnim i namjenskim vodoistražnim radovima treba ispitati pogodnost terena s obzirom na moguće utjecaje na izvorišta koja se koriste ili planiraju koristiti za vodoopskrbu sukladno Pravilniku o utvrđivanju zona sanitarne zaštite izvorišta kao i moguće utjecaje na akvatorij posebnog rezervata Malostonski zaljev i Malo more koji se koristi za uzgoj školjkaša, te na osnovu njegove osjetljivosti odrediti pripadajuće mjere zaštite unutar tog prostora.“

Bitno je da se po predmetnom planu očituju i drugi čimbenici, odnosno nisu Hrvatske vode jedini čimbenik o kojima ovisi predmetna lokacija. Navedeno navodimo iz razloga toga što formulacija iz Odredbi ne ostavlja mjesta sumnji da će Centar za gospodarenje otpadom Lučino razdolje biti realizirano do 2022.godine.

U planu je potrebno navesti ograničenja i zabrane unutar zona sanitarne zaštite izvorišta sukladno važećem Pravilniku o uvjetima za utvrđivanje zona sanitarne zaštite izvorišta.

Unutar naslova 10. Mjere sprječavanja nepovoljna utjecaja na okoliš potrebno je dodati da su Odlukom o izmjenama i dopunama Odluke o određivanju osjetljivih područja (NN 81/10, 141/15):

- Malostonski zaljev i Malo more proglašeni osjetljivim područjem – eutrofno područje
- NP Mljet, PP Lastovsko otočje i Prgovo-Duboka proglašeni osjetljivim područjem – zaštićeno područje prirode

Unutar predmetnog plana lokaciju odlagališta mulja potrebno je uskladiti sukladno važećoj zakonskoj regulativi.

Prikazana rješenja koncepcija sustava odvodnje i pročišćavanja otpadnih voda područja predmetnih Općina potrebno je usuglasiti s jedinicama lokalne samouprave te nadležnim komunalnim poduzećima.

Za sada ne možemo dati mišljenje da je nacrt konačnog prijedloga Izmjena i dopuna Prostornog plana uređenja Dubrovačko – neretvanske županije za javnu raspravu sukladan s planskim dokumentima upravljanja vodama, prema članku 36. Zakona o vodama (NN 153/09, 130/11, 56/13, 14/14) dok se gore navedene primjedbe ne isprave.

S poštovanjem,



Direktor:

Tihomir Galić, dipl.ing.građ.

Dostava:

1. Zavod za prostorno uređenje Dubrovačko – neretvanske županije,
Petilovrijenci 2, 20000 Dubrovnik ✓
2. 24 – 1
3. Pismohrana

B/4

**HRVATSKE VODE
VODNOSPODARSKI ODJEL ZA SLIVOVE JUŽNOG JADRANA
21000 SPLIT
Vukovarska 35**

1.

GOSPODARENJE I KORIŠTENJE VODA

1. Nije ucrtan, ali je u tekstu odredbi spomenut cjevovod za granični prijelaz Brgat, odnosno za Ivanjicu, pa bi ga bilo uputno i ucrtati kao planirani u odgovarajućem grafičkom prilogu.

Odgovor:

Usvaja se.

2.

2. Čl. 261. - na području Stona postoji izvor Studenac, te se planira kaptirati i izvor Oko. Međutim, nejasno je na što se misli kada se spominje izvor Palata. Izvor istog imena se nalazi u Zatonu, pa je vjerojatno došlo do greške.

Odgovor:

Usvaja se.

3.

3. Čl.263. - koliko nam je poznato, Metković je već povezan na sustav NPKLM.

Odgovor:

Usvaja se.

4.

4. Čl. 264. Vodozahvat Klokun, već je povezan tlačnim cjevovodom sa v. Ploče, međutim, najvjerojatnije se radi o potrebi za dodatnim tlačnim cjevovodom, pa to tako treba i napisati.

Odgovor:

Usvaja se.

5.

5. Čl.271. - Točno je da je preduvjet za planirano navodnjavanje doline Neretve izgradnja mobilne pregrade na rijeci Neretvi. Međutim, treba voditi računa i o činjenici da je Neretva plovni put do Metkovića, tako da bi prečesto otvaranje pregrade za potrebe prometa brodova (spominju se i kruzeri) poništilo efekt pregrade, pa i o tom aspektu treba voditi računa .

Odgovor:

Usvaja se.

6.

6. Čl. 366. - Vezano za konstataciju o ŽCGO-u Lučino razdolje koja će se (bezuovjetno) realizirati do 2022.g., potrebno je skrenuti pozornost da postoji još niz aktivnosti koje je potrebno provesti da bi ta lokacija bila konačna.

Odgovor:

Usvaja se.

Odredba će se izmijeniti tako da glasi:

Cjeloviti sustav gospodarenja otpadom sa županijskim centrom za gospodarenje otpadom Lučino razdolje u Općini Dubrovačko primorje, pretovarnim stanicama, reciklažnim dvorištima, sortirnicama, kompostanama, zelenim otocima, reciklažnim dvorištima za građevinski otpad i dr. planira se realizirati do 2022. sukladno Planu gospodarenja otpadom RH.

7.

U čl. 385. treba postojeći tekst zamijeniti slijedećim : *"Utvrđiti zone sanitarne zaštite izvorišta koja se koriste u javnoj vodoopskrbi, odnosno izraditi Elaborat zona sanitarne zaštite kao stručne podloge na temelju kojeg će se donijeti Odluka a zonama sanitarne zaštite izvorišta. Na području Dubrovačko-neretvanske županije potrebna je donijeti Odluke o zaštiti izvorišta Klokun i Modro oko; crpilišta u Stonskom polju, Nerezama (Slano) i Imotici te izvorišta Palata (Mali Zaton), Ombla, Duboka Ljuta i Konavoska Ljuta. Za izvorišta Prud i crpilišta u Blatskom polju potrebno je novelirati Odluke o zaštiti izvorišta sukladno važećem Pravilniku o uvjetima za utvrđivanje zona sanitarne zaštite izvorišta (NN 66/11 i 47/13). "*, obzirom da isti bolje opisuje postojeće stanje po pitanju zona sanitarne zaštite.

Odgovor:

Usvaja se.

8.

ZAŠTITA VODA

U tekstualnom dijelu plana potrebno je definirati zone sanitarne zaštite izvorišta s obzirom na dostavljeni kartografski prikaz istih.

Odgovor:

Usvaja se.

9.

Članak 373. nije potrebno brisati.

"Planirana lokacija županijskog centra za gospodarenje otpadom je određena na lokaciji Lučino razdolje u Općini Dubrovačko primorje, na širem području naselja Trnovica i Točionik. Na lokaciji je potrebno provesti hidrogeološke istražne radove. Zbog nužnosti zaštite od onečišćenja izvorišta, kao i Malostonskog zaljeva (more I. kategorije, lokacija prai proizvodnje hrane - školjkarstva budući se lokacija nalazi u pravcu tečenja podzemnih voda prema Malostonskom zaljevu (uvala Bistrina) potrebno je provesti detaljne istražne radove za planiranu namjenu. Detaljnim i namjenskim vodoistražnim radovima treba ispitati pogodnost terena s obzirom na moguće utjecaje na izvorišta koja se koriste ili planiraju koristiti za vodoopskrbu sukladno Pravilniku o utvrđivanju zona sanitarne zaštite izvorišta kao i moguće utjecaje na akvatorij posebnog rezervata Malostonski zaljev i Malo more koji se koristi za uzgoj školjkaša, te na osnovu njegove osjetljivosti odrediti pripadajuće mjere zaštite unutar tog prastora. "

Bitno je da se po predmetnom planu očituju i drugi čimbenici, odnosno nisu Hrvatske vode jedini čimbenik o kojima ovisi predmetna lokacija. Navedeno navodimo iz razloga toga što formulacija iz Odredbi ne ostavlja mjesta sumnji da će Centar za gospodarenje otpadom Lučina razdolje biti realizirano do 2022.godine.

Odgovor:

Djelomično se usvaja.

Članak će se korigirati na način:

"Planirana lokacija županijskog centra za gospodarenje otpadom je određena na lokaciji Lučino razdolje u Općini Dubrovačko primorje, na širem području naselja Trnovica i Točionik. Zbog nužnosti zaštite od onečišćenja izvorišta, kao i Malostonskog zaljeva i Malog mora (uvala Bistrina) (more I. kategorije, lokacija praižvodnje hrane – školjarstva) potrebno je primjeniti propisane mjere zaštite okoliša i program praćenja stanja okoliša utvrđenih u postupku procjene utjecaja zahvata na okoliš."

Za zahvat CGO Lučino razdolje izrađena je Studija utjecaja na okoliš, proveden je postupak procjene utjecaja na okoliš, izrađen idejni projekt i studija izvodljivosti i u postupku je ishođenje lokacijske dozvole.

Na analiziranom području provedeni su hidrogeološki istražni radovi i izrađen je cijeli niz analiza za lokaciju CGO Dubrovačko-neretvanske županije te je kao jedino moguće rješenje predviđena lokacija Lučino razdolje na području općine Dubrovačko primorje.

Kako se zahvat djelomično mijenja u odnosu na zahvat za koji je proveden postupak SUO i dobiveni objedinjeni uvjeti zaštite okoliša proveden je postupak ocjene o potrebi procjene utjecaja na okoliš za smanjeni zahvat. Nakon što su nadležne institucije među kojima i Uprava vodnoga gospodarstva Ministarstva zaštite okoliša i energetike dostavile mišljenje da za izmjenu zahvata centra za gospodarenje otpadom nije potrebna procjena utjecaja na okoliš, Ministarstvo je izdalo Rješenje da nije potrebno provesti postupak PUO uz primjenu mjera zaštite okoliša i programa praćenja stanja okoliša utvrđenih u Rješenju o objedinjenim uvjetima zaštite okoliša. Trenutno je u tijeku usklađivanje Studije izvodljivosti za razvoj integriranog i održivog sustava gospodarenja otpadom u Dubrovačko-neretvanskoj županiji, što je uvjet za ishođenje lokacijske dozvole.

10.

U planu je potrebno navesti ograničenja i zabrane unutar zona sanitarne zaštite izvorišta sukladno važećem Pravilniku o uvjetima za utvrđivanje zona sanitarne zaštite izvorišta.

Odgovor:

Usvaja se.

11.

Unutar naslova 10. Mjere sprječavanja nepovoljna utjecaja na okoliš potrebno je dodati da su Odlukom o izmjenama i dopunama Odluke o određivanju osjetljivih područja (NN 81/10, 141/15):

- Malostonski zaljev i Malo more proglašeni osjetljivim područjem - eutrofno područje
- NP Mljet, PP Lastovska otočje i Prgavo-Duboka proglašeni osjetljivim područjem -zaštićeno područje prirode.

Odgovor:

Usvaja se.

12.

Unutar predmetnog plana lokaciju odlagališta mulja potrebno je uskladiti sukladno važećoj zakonskoj regulativi.

Odgovor:

Usvaja se.

13.


Prikazana rješenja koncepcija sustava odvodnje i pročišćavanja otpadnih voda područja predmetnih Općina potrebno je usuglasiti s jedinicama lokalne samouprave te nadležnim komunalnim poduzećima.

Odgovor:

Usvaja se.

B/5

(Ja)

 **HRVATSKE VODE**
VODNOGOSPODARSKI ODJEL
ZA SLIVOVE JUŽNOGA JADRANA
21000 Split, Vukovarska 35

REPUBLIKA HRVATSKA
DUBROVAČKO-NERETVANSKA ŽUPANIJA
UPRAVNI ODJEL
DUBROVNIK

Telefon: 021 / 309 400
Telefax: 021 / 309 491

KLASA: 351-03/16-01/0000484
URBROJ: 374-24-1-17-5
Datum: 14.02.2017.

Primjeno: 21-02-2017	Klasifikacijska oznaka: 350-01/14-01/20	Org. jedinica: 1-23/1
Urudžbeni broj: 374-17-124	Prilozi	Vrijed.

Republika Hrvatska
ZAVOD ZA PROSTORNO UREĐENJE
DUBROVAČKO-NERETVANSKE ŽUPANIJE

3075 REPUBLIKA HRVATSKA
Zavod za prostorno uređenje
Dubrovačko neretvanske županije

Primjeno: 22.02.2017	Org. jed.
Klasifikacijska oznaka: 350-02/14-01/01	2117/1-21;
Urudžbeni broj: 374-24-1-17-376	Prilozi: 0 Vrijednosti: -

19110m
SK
MK
131

DUBROVAČKO – NERETVANSKA ŽUPANIJA
Upravni odjel za prostorno uređenje i
gradnju
n/r Nikolina Kraljević ✓

PREDMET: Strateška procjena utjecaja na okoliš Izmjena i dopuna Prostornog plana uređenja Dubrovačko – neretvanske županije

- mišljenje na nacrt strateške procjene utjecaja na okoliš, javna rasprava

Uvidom u dostavljeni nacrt *Strateške procjene utjecaja na okoliš Izmjena i dopuna Prostornog plana uređenja Dubrovačko – neretvanske županije za javnu raspravu*, (Izrađivač: DVOKUT ECRO d.o.o., Zagreb, siječanj 2017.) smatramo da kod daljnje procedure treba provesti određene izmjene i dopune u dijelovima plana koji se odnose na vodno gospodarstvo, kako slijedi;

GOSPODARENJE I KORIŠTENJE VODA

Uvidom u predmetnu stratešku procjenu utjecaja na okoliš, primjedbe su kako slijedi:

- Str. 57. – Vodotok se zove Ljuta, a Duboka Ljuta (Robinzon) je priobalni izvor.
- Str. 67. - Obzirom da je Malostonski zaljev naznačen kao zona I za marikulturu, a obzirom da se istovremeno kao lokacija za ŽCGO spominje Lučino razdolje (u tijeku je Ocjena o potrebi procjene utjecaja na okoliš), potrebno je naglasiti da su dosadašnja ispitivanja koja su vršena za potrebe Studije o utjecaju na okoliš (IPZ Uniprojekt MCF), Zagreb, listopad 2010., ukazala na izraženu vezu ponora u Trnovici, sa uvalom Bistrina, gdje se voda pojavila nakon samo 64 sata, te je shodno navedeno ustanovljena brzina toka podzemne vode od 3,00 cm/s (str. 141 i 142). Slijedom navedenog, stava smo da je Strateškom studijom navedeno trebalo detaljnije elaborirati.
- Na str. 137. spominju se 2 lokacije za golf igralište i to Srđ i Gnijile. Međutim u prijedlogu PP, spominje se i treća – Doli (Sestrice), dok se na str. 162. spominju sve 3 plus Canavia pa to treba usuglasiti.

ZAŠTITA VODA

U dostavljenom prijedlogu strateške procjene utjecaja na okoliš potrebno je izvršiti određene korekcije i dopune kako bi se moglo ishoditi pozitivno mišljenje Hrvatskih voda:

- U tekstualnom dijelu studije potrebno je definirati zone sanitarne zaštite izvorišta. Namjenu prostora, kao i režim unutar zona treba uskladiti sa odredbama Pravilnika o uvjetima za utvrđivanje zona sanitarne zaštite izvorišta

HRVATSKE VODE – pravna osoba za upravljanje vodama, 10000 Zagreb, Ulica grada Vukovara 220
Web stranica: www.voda.hr ; OIB: 28921383001, MB: 1209361
IBAN: HR7723600001101425545. SWIFT: ZABHR2X

069080433

- Malostonski zaljev i Malo more spadaju u osjetljivo (eutrofno) područje u kojem je potrebno provoditi sve potrebne mjere za zaštitu voda kako ne bi došlo do pogoršanja stanja voda. Također isto vrijedi i za sva ostala osjetljiva područja na području predmetne strateške studije koja su propisana Odlukom o izmjenama i dopunama Odluke o određivanju osjetljivih područja (NN 81/10, 141/15).
- Unutar predmetne studije lokaciju odlagališta mulja potrebno je uskladiti sukladno važećoj zakonskoj regulativi.

Za sada ne možemo dati mišljenje da je nacrt Strateške procjene utjecaja na okoliš Izmjena i dopuna Prostornog plana uređenja Dubrovačko – neretvanske županije za javnu raspravu sukladan s planskim dokumentima upravljanja vodama, prema članku 36. Zakona o vodama (NN 153/09, 130/11, 56/13, 14/14) dok se gore navedene primjedbe ne isprave.

S poštovanjem,

☞ Direktor:

Tihomir Galić, dipl.ing.građ.



Dostava:

1. 24 – 1
2. DVOKUT ECRO d.o.o., Trnjanska 37, 10 000 Zagreb
3. Pismohrana

B/5

HRVATSKE VODE
VODNOGOSPODARSKI ODJEL ZA SLIVOVE JUŽNOG JADRANA
21000 SPLIT
Vukovarska 35

Uvidom u dostavljeni nacrt Strateške procjene utjecaja na okoliš Izmjena i dopuna Prostornog plana uređenja Dubrovačko - neretvanske županije za javnu raspravu, (Izrađivač: DVOKUT ECRO d.o.o., Zagreb, siječanj 2017.) smatramo da kod daljnje procedure treba provesti određene izmjene i dopune u dijelovima plana koji se odnose na vodno gospodarstvo, kako slijedi;

1.

GOSPODARENJE I KORIŠTENJE VODA

Uvidom u predmetnu stratešku procjenu utjecaja na okoliš, primjedbe su kako slijedi:
Str. 57. - Vodotok se zove Ljuta, a Duboka Ljuta (Robinzon) je priobalni izvor.

Odgovor:

Odgovoreno u sklopu odgovora izrađivača Strateške studije utjecaja na okoliš IDPPDNŽ .

2.

Str. 67. - Obzirom da je Malostonski zaljev naznačen kao zona I za marikulturu, a obzirom da se istovremeno kao lokacija za ŽCGO spominje Lučino razdolje (u tijeku je Ocjena o potrebi procjene utjecaja na okoliš), potrebno je naglasiti da su dosadašnja ispitivanja koja su vršena za potrebe Studije o utjecaju na okoliš (IPZ Uniprojekt MCF), Zagreb, listopad 2010., ukazala na izraženu vezu ponora u Trnovici, sa uvalom Bistrina, gdje se voda pojavila nakon samo 64 sata, te je shodno navedeno ustanovljena brzina toka podzemne vode od 3,00 cm/s (str. 141 i 142). Slijedom navedenog, stava smo da je Strateškom studijom navedeno trebalo detaljnije elaborirati.

Odgovor:

Odgovoreno u sklopu odgovora izrađivača Strateške studije utjecaja na okoliš IDPPDNŽ .

3.

Na str. 137. spominju se 2 lokacije za golf igralište i to Srđ i Gnjile. Međutim u prijedlogu PP, spominje se i treća - Doli (Sestrice), dok se na str. 162. spominju sve 3 plus Canavia pa to treba usuglasiti.

Odgovor:

Odgovoreno u sklopu odgovora izrađivača Strateške studije utjecaja na okoliš IDPPDNŽ .

4.

ZAŠTITA VODA

U dostavljenom prijedlogu strateške procjene utjecaja na okoliš potrebno je izvršiti određene korekcije i dopune kako bi se moglo ishoditi pozitivno mišljenje Hrvatskih voda:

U tekstualnom dijelu studije potrebno je definirati zone sanitarne zaštite izvorišta. Namjenu prostora, kao i režim unutar zona treba uskladiti sa odredbama Pravilnika o uvjetima za utvrđivanje zona sanitarne zaštite izvorišta Malostonski zaljev i Malo more spadaju u osjetljivo (eutrofnu) područje u kojem je

potrebno provoditi sve potrebne mjere za zaštitu voda kako ne bi došlo do pogoršanja stanja voda. Također isto vrijedi i za sva ostala osjetljiva područja na području predmetne strateške studije koja su propisana Odlukom o Izmjenama i dopunama Odluke o određivanju osjetljivih područja (NN 81/10, 141/15).

Odgovor:

Odgovoreno u sklopu odgovora izrađivača Strateške studije utjecaja na okoliš IDPPDNŽ .

5.

Unutar predmetne studije lokaciju odlagališta mulja potrebno je uskladiti sukladno važećoj zakonskoj regulativi.

Odgovor:

Odgovoreno u sklopu odgovora izrađivača Strateške studije utjecaja na okoliš IDPPDNŽ .

B/6



Hrvatski operator prijenosnog sustava d.o.o.
Sektor za razvoj, investicije i izgradnju

Republika Hrvatska
ZAVOD ZA PROSTORNO UREĐENJE I GRADNJU
DUBROVAČKO-NERETVANSKE ŽUPANIJE
Telefon: +385 1 4545 377
Telefaks: +385 1 4545 377
Prijemno: +385 1 4545 377
Prijemno: +385 1 4545 377

Prijemno: 15-02-2017	
Klasifikacijska oznaka:	Org. jedinica
Urudžbeni broj:	Prilog Vrijed.

NAŠ BROJ I ZNAK: 32-573/2017.SC - VAŠ BROJ I ZNAK:



3014	REPUBLIKA HRVATSKA
Zavod za prostorno uređenje Dubrovačko neretvanske županije	
Primljeno:	15.02.2017
Klasifikacijska oznaka	Org. jed.
350-02/14-01/01	2117/1-21;
Urudžbeni broj	Prilozi Vrijednosti
378-17-341	0 -

REPUI
DUBROVAČKO-NERETVANSKA ŽUPANIJA
UPRAVNI ODJEL ZA PROSTORNO
UREĐENJE I GRADNJU
Pred Dvorom 1
20 000 Dubrovnik

Primljeno: 09-02-2017	
Klasifikacijska oznaka:	Org. jedinica
350-01/14-01/20	1-23/1
Urudžbeni broj:	Prilog Vrijed.
15-17-100	-

DATUM: 03.02.2017.

PREDMET: **Strateška studija o utjecaju na okoliš izmjena i dopuna prostornog plana Dubrovačko-neretvanske županije - mišljenje**

Poštovani,

U skladu s Vašim zahtjevom: Klasa: 350-01/14-01/20, Ur. broj: 2117/1-23/1-1-17-86 od 13. siječnja 2017. godine Hrvatski operator prijenosnog sustava d.o.o. (HOPS), Sektor za razvoj, investicije i izgradnju u sklopu svojih nadležnosti predlaže provesti sljedeće korekcije u Strateškoj studiji o utjecaju na okoliš izmjena i dopuna prostornog plana Dubrovačko-neretvanske županije

- Str. 76 – navodi se sljedeće „Žice dalekovoda koje prelaze preko šuma često nisu kablirane, što također povećava opasnost od izbijanja požara.“

Primjedba: Rečenicu treba izbrisati ili značajno preformulirati, žice dalekovoda nigdje u Svijetu nisu kablirane ili izolirane (vjerojatno je autor teksta mislio na izoliranje), tako niti u Hrvatskoj. Trase ispod dalekovoda se periodički redovito čiste od stabala i raslinja čime se opasnost od izbijanja požara svodi na minimum.

- Str 135 – Navodi se da je vjetroelektrana Rudine u fazi izgradnje.

Primjedba: Vjetroelektrana Rudine (35MW) nije u fazi izgradnje, već je u pogonu i priključena je na prijenosnu mrežu 110 kV.

- Str. 136 - Navodi se da „TS 110/35/10 kV „Komolac“, predstavlja jedinu spojnu točku s transformacijom 110/35 kV, a veza na elektroenergetski sustav ostvarena je dalekovodom 110 kV napona preko transformatorske stanice 110/35 kV „Ston“ i 110 kV vezom s HE „Dubrovnik“.

Primjedba: Tekst je potrebno ažurirati, transformatorska stanica TS 110/35/10 kV Komolac povezana je na elektroenergetski sustav dalekovodom 110 kV na TS 110/20 kV Rudine i dalje na TS 110/35 kV Ston. TS Komolac povezana je dalekovodom 110 kV i na TS 220/110/35/20(10) kV Plat čime je omogućena visoka razina sigurnog i pouzdanog napajanja, priključenje novih kupaca električne energije, kao i daljnji gospodarski razvoj Dubrovačko Neretvanske županije (DNŽ).

- Str. 136 – Navodi se „Zbog ograničenih prijenosnih mogućnosti elektroveza, opskrbljenost područja cijele DNŽ, posebno grada Dubrovnika, otoka Korčula, Mljeta i poluotoka Pelješca nije zadovoljavajuća.“

UPRAVA DRUŠTVA • Predsjednik Uprave Miroslav Mestić • Članovi Zdestav Čerina • Darko Belić

IBAN HR97 2340 0091 1101 7745 1 • Privredna banka Zagreb • OIB 13148821633
Trgovački sud u Zagrebu • MBS 080517105 •
Temeljni kapital u iznosu 4.364.392.200,00 HRK uplaćen u cijelosti u novcu, stvarima i pravima
www.hops.hr

Primjedba: Ne stoji tvrdnja o ograničenim prijenosnim mogućnostima te o neodgovarajućoj opskrbljenosti električnom energijom DNŽ. Sigurnost opskrbe kupaca električne energije u DNŽ, s aspekta prijenosne mreže i sustava, je na nivou Europske unije.

- Str 136. Navodi se da „Problemi u opskrbi nastaju zbog lošeg stanja 35 kV dalekovoda Korčula – Orebić - Ston, ali i zbog nedostatnog broja 110 kV trafostanica.“

Primjedbe:

- Potrebno je uvažiti činjenicu da je izgrađena TS 220/110/35/20(10) kV Plat te da je u probnom pogonu TS 110/10(20) kV Srđ koja je na prijenosnu mrežu povezana po sistemu uvod/izvod na dalekovod DV 110 kV Komolac – Plat.
- Ne stoji tvrdnja o nedostatnom broju 110/x kV transformatorskih stanica. Hrvatski operator prijenosnog sustava d.o.o. (HOPS) svake godine izrađuje desetogodišnji plan razvoja prijenosne mreže s razradom za predstojeće jednogodišnje i trogodišnje razdoblje. Krajem rujna 2016.g. HOPS je izradio desetogodišnji plan razvoja za razdoblje 2017. - 2026. godine, koji je rezultat najnovijih događanja u elektroenergetskom sektoru Republike Hrvatske i spoznaja o faktorima od utjecaja na očekivani razvoj prijenosne mreže. Navedeni desetogodišnji plan je odobrila Hrvatska energetska regulatorna agencija (HERA) dana 30. prosinca 2016. godine. Pri izradi desetogodišnjeg plana razvoja HOPS uzima u obzir sve čimbenike nužne za osiguranje visokog stupnja sigurnosti opskrbe kupaca. Također, vodi se sustavna briga o kvaliteti isporučene električne energije.
- Str. 188: „Na posebni ornitološki rezervat Orepak mogući su kumulativni negativni utjecaji planiranih dalekovoda (mogućnost elektroekucije).“
Primjedba: Na visokonaponskim dalekovodima ne dolazi do elektroekucije ptica zbog velikog razmaka između faznih vodiča te faznih vodiča i uzemljenih dijelova. Mjere vezane za zaštitu od elektroekucije treba eventualno razmatrati samo za srednje naponske dalekovode koji nisu u nadležnosti HOPS-a.

Za sve dodatne informacije koje su vezane uz predmetnu reviziju možete se obratiti g. Saši Cazinu, dipl.ing.el. sveučilišni spec. ekoinženjerstva tel. 01/45-45-562, e-mail: sasa.cazin@hops.hr.

S poštovanjem,

Direktor Sektora za razvoj,
investicije i izgradnju


Željko Koščak, dipl.ing.


Hrvatski operator prijenosnog sustava d.o.o.
Kupska 4, Zagreb

Co:

1. Sektor za razvoj, investicije i izgradnju
2. Služba za pripremu izgradnje i izgradnju, Odjel za pripremu izgradnje
3. Služba za pripremu izgradnje i izgradnju, Odjel za izgradnju Split
4. Služba za razvoj, Odjel za razvojne projekte i upravljanje okolišem
5. Prijenosno područje Split, Ured direktora
6. Arhiva



B/6

HOPS

Hrvatski operator prijenosnog sustava d.o.o.

Sektor za razvoj, investicije i izgradnju

10000 ZAGREB

Kupska 4

1.

- Str. 76 - navodi se sljedeće "Žice dalekovoda koje prelaze preko šuma često nisu kablirane, što također povećava opasnost od izbijanja požara."

Primjedba: Rečenicu treba izbrisati ili značajno preformulirati, žice dalekovoda nigdje u Svijetu nisu kablirane ili izolirane (vjerojatno je autor teksta mislio na izoliranje), tako niti u Hrvatskoj. Trase ispod dalekovoda se periodički redovito čiste od stabala i raslinja čime se opasnost od izbijanja požara svodi na minimum.

Odgovor:

Odgovoreno u sklopu odgovora izrađivača Strateške studije utjecaja na okoliš IDPPDNŽ .

2.

- Str 135 - Navodi se da je vjetroelektrana Rudine u fazi izgradnje.

Primjedba: Vjetroelektrana Rudine (35MW) nije u fazi izgradnje, već je u pogonu priključena je na prijenosnu mrežu 110 kV.

Odgovor:

Odgovoreno u sklopu odgovora izrađivača Strateške studije utjecaja na okoliš IDPPDNŽ .

3.

- Str. 136 - Navodi se da "TS 110/35/10 kV "Komolac", predstavlja jedinu spojnu točku s transformacijom 110/35 kV, a veza na elektroenergetski sustav ostvarena je dalekovodom 110 kV napona preko transformatorske stanice 110/135 kV "Ston" i 110 kV vezom s HE "Dubrovnik".

Primjedba: Tekst je potrebno ažurirati, transformatorska stanica TS 110/35/10 kV Komolac povezana je na elektroenergetski sustav dalekovodom 110 kV na TS 110/20 kV Rudine i dalje na TS 110/35 kV Ston. TS Komolac povezana je dalekovodom 110 kV i na TS 220/110/35/20(10) kV Plat čime je omogućena visoka razina sigurnog i pouzdanog napajanja, priključenje novih kupaca električne energije, kao i daljnji gospodarski razvoj Dubrovačko-neretvanske županije (DNŽ).

Odgovor:

Odgovoreno u sklopu odgovora izrađivača Strateške studije utjecaja na okoliš IDPPDNŽ .

4.

- Str. 136 - Navodi se "Zbog ograničenih prijenosnih mogućnosti elektroveza, opskrbljenost područja cijele DNŽ, posebno grada Dubrovnika, otoka Korčula , Mljeta i poluotoka Pelješca nije zadovoljavajuća "

Primjedba: Ne stoji tvrdnja o ograničenim prijenosnim mogućnostima te o neodgovarajućoj opskrbljenosti električnom energijom DNŽ. Sigurnost opskrbe kupaca električne energije u DNŽ, s aspekta prijenosne mreže i sustava, je na nivou Europske unije.

Odgovor:

Odgovoreno u sklopu odgovora izrađivača Strateške studije utjecaja na okoliš IDPPDNŽ .

5.

- Str 136. Navodi se da "Problemi u opskrbi nastaju zbog lošeg stanja 35 kV dalekovoda Korčula - Orebić - Ston, ali i zbog nedostatnog broja 110 kV trafostanica ."

Primjedbe:

Potrebno je uvažiti činjenicu da je izgrađena TS 220/110/35/20(10) kV Plat te da je u probnom pogonu TS 110/10(20) kV Srđ koja je na prijenosnu mrežu povezana po sistemu uvod/izvod na dalekovod DV 110 kV Komolac - Plat.

Ne stoji tvrdnja o nedostatnom broju 110/x kV transformatorskih stanica. Hrvatski operator prijenosnog sustava d.o.o. (HOPS) svake godine izrađuje desetogodišnji plan razvoja prijenosne mreže s razradom za predstojeće jednogodišnje i trogodišnje razdoblje. Krajem rujna 2016.g. HOPS je izradio desetogodišnji plan razvoja za razdoblje 2017. - 2026. godine, koji je rezultat najnovijih događanja u elektroenergetskom sektoru Republike Hrvatske i spoznaja o faktorima od utjecaja na očekivani razvoj prijenosne mreže. Navedeni desetogodišnji plan je odobrila Hrvatska energetska regulatorna agencija (HERA) dana 30. prosinca 2016. godine. Pri izradi desetogodišnjeg plana razvoja HOPS uzima u obzir sve čimbenike nužne za osiguranje visokog stupnja sigurnosti opskrbe kupaca. Također, vodi se sustavna briga o kvaliteti isporučene električne energije.

Odgovor:

Odgovoreno u sklopu odgovora izrađivača Strateške studije utjecaja na okoliš IDPPDNŽ .

6.

- Str. 188: "Na posebni ornitološki rezervat Orepak mogući su kumulativni negativni utjecaji planiranih dalekovoda (mogućnost elektrokcije) ."

Primjedba: Na visokonaponskim dalekovodima ne dolazi do elektrokcije ptica zbog velikog razmaka između faznih vodiča te faznih vodiča i uzemljenih dijelova. Mjere vezane za zaštitu od elektrokcije treba eventualno razmatrati samo za srednje naponske dalekovode koji nisu u nadležnosti HOPS-a.

Odgovor:

Odgovoreno u sklopu odgovora izrađivača Strateške studije utjecaja na okoliš IDPPDNŽ .

B/7



Hrvatski operator prijenosnog sustava d.o.o.
Sektor za razvoj, investicije i izgradnju
Kupska 4, 10000 Zagreb, Hrvatska

Pr	3125	REPUBLIKA HRVATSKA
Ki	Zavod za prostorno uređenje Dubrovačko neretvanske županije	
	Primljeno:	24.02.2017
	Klasifikacijska oznaka	Org. jec.
	350-02/14-01/01	2117/1-21;
	Urudžbeni broj	Prilozi Vrijednost!
	378-17-419	4 -

REPUBLIKA H.
DUBROVAČKO - NERETVANSKA ŽUPANIJA

Upravni odjel za prostorno uređenje i gradnju

Vukovarska 16

20 000 DUBROVNIK

file prilozi!

Telefon +385 1 4545 111 +385 1 4545 036
Telefaks +385 1 4545 977
Pošta 10001 Zagreb • Servis

NAŠ BROJ I ZNAK: 32 – 853/17.JM. VAŠ BROJ I ZNAK:

DATUM: 17.02.2017.

PREDMET: **IZMJENE I DOPUNE PROSTORNOG PLANA
DUROVAČKO – NERETVANSKE ŽUPANIJE
- očitovanje na javnu raspravu,**

Poštovani,

U skladu sa Vašim zahtjevom Klasa: 350-01/14-01/20, Ur.broj: 2117/01-23/1-17-86 i održanog javnog izlaganja u postupku javnog uvida za izradu Izmjena i dopuna Prostornog plana Dubrovačko – neretvanske županije, tijekom koje se u propisanim rokovima mogu dati primjedbe i mišljenja na prijedlog Prostornog plana uređenja Dubrovačko – neretvanske županije u postupku izrade i donošenja Izmjena i dopuna Prostornog plana, postupajući prema odredbama Zakona o energiji (NN 120/12, 14/14, 95/15, 102/15), Zakona o tržištu električne energije (NN 23/13, 95/15, 102/15) kojim se uređuju elektroenergetske djelatnosti u RH, članak 1, stavak 3 i članak 8 i sukladno odredbama Zakona o prostornom uređenju (čl. 90.), temeljem dostavljenih kartografskih prikaza važećeg Prostornog plana Dubrovačko – neretvanske županije, obavljenog pregleda tekstualnog dijela i druge stručne dokumentacije i prikupljenih saznanja o stvarnom stanju u prostoru, Hrvatski operator prijenosnog sustava d.o.o., Sektor za razvoj, investicije i izgradnju u sklopu svojih nadležnosti, donosi slijedeće

OČITOVANJE

Predmetno očitovanje dostavljamo Vam kao županijskom tijelu koje izrađuje Plan, provodi pripreme radnje, postupke koje prethode donošenju Izmjena i dopuna Prostornog plana Dubrovačko – neretvanske županije i obavlja koordinaciju prema ostalim tijelima sudionicima izrade i prihvaćanja Plana.

Hrvatski operator prijenosnog sustava d.o.o. je jedini operator elektroenergetskog prijenosnog sustava u Republici Hrvatskoj i vlasnik cjelokupne hrvatske prijenosne mreže (naponske razine 400 kV, 220 kV i 110 kV), te posjeduje dozvolu za obavljanje energetske djelatnosti prijenosa električne energije kao regulirane javne usluge. Hrvatski operator prijenosnog sustava d.o.o. pravni je slijednik HEP-Operator prijenosnog sustava d.o.o. Hrvatski operator prijenosnog sustava d.o.o. je u vlasništvu Hrvatske elektroprivrede d.d. koje je u vlasništvu Republike Hrvatske.

Hrvatski operator prijenosnog sustava d.o.o. je odgovoran za planiranje, razvoj, izgradnju i održavanje prijenosne mreže kao i za izvođenje priključaka korisnika prijenosne mreže i

UPRAVA DRUŠTVA • Predsjednik Miroslav Mesić • Članovi Zdeslav Čerina • Darko Belić

IBAN HR97 2340 0091 1101 7745 1 • Privredna banka Zagreb • OIB 13148821633
Trgovački sud u Zagrebu • MBS 080517105 •
Temeljni kapital 4.364.392.200,00 HRK uplaćen u cijelosti u novcu, stvarima i pravima
www.hops.hr

stvaranja tehničkih uvjeta za priključenje korisnika mreže prema uvjetima propisanim zakonskim aktima kojima se uređuje područje energetike.

Pregledom svih kartografskih prikaza područja obuhvata Prostornog plana Dubrovačko – neretvanske županije, te tekstualnih odredbi za provođenje Prostornog plana Dubrovačko – neretvanske županije (Službeni glasnik Dubrovačko – neretvanske županije 06/03, 03/05, 03/06* - presuda Visokog Upravnog suda RH; NN br. 10/15, 07/10, 04/12-ispravak, 09/13, 02/15- usklađenje i 07/16), neposrednom komunikacijom s podnositeljem zahtjeva, odnosno tijela zaduženog za izradu predmetnog Plana, kao i uvida na terenu utvrdili smo i zaključili sljedeće:

1. Uvidom u pogonsku i tehničku dokumentaciju organizacijske jedinice HOPS-a, Prijenosnog područja Split, utvrđeno je da su svi postojeći dalekovodi/kabli (DV i KB) i transformatorske stanice (TS) napona 110 i 220 kV precizno ucrtani u kartografske prikaze Prostornog plana Dubrovačko – neretvanske županije br. 2. – Infrastrukturni sustavi, te navedeni u tekstualnom dijelu Odredbi za provođenje ŽPP-a, naslov 2. Uvjeti uređenja prostora za građevine od važnosti za Državu i Županiju, čl. 29. i 30. (Sl. glasnik Dubrovačko – neretvanske županije 06/03, 03/05, 03/06* - presuda Visokog Upravnog suda RH; NN br. 10/15, 07/10, 04/12-ispravak, 09/13, 02/15- usklađenje i 07/16), (prilog br. 1.);
2. Usporedbom planske i projektne dokumentacije i Plana koji je bio predložen na javnoj raspravi, te izvršenom kontrolom tekstualnih i grafičkih prikaza ŽPPa Dubrovačko – neretvanske županije utvrđeno je da nisu izvršene sve korekcije na trasama planiranih dalekovoda i upisa novih trasa visokonaponskih dalekovoda u kartografski prikaz 2.3. Infrastrukturni sustavi - Elektroenergetika, odnosno da nisu ni na zadovoljavajući način tekstualno opisani (osnovni dio Plana i odredbe za provođenje). Navedene nedostatke potrebno je otkloniti uvažavajući prethodno dostavljene dokumente od strane HOPS-a i uvažavajući zaključke sa sastanka HOPS-a i predstavnika JU Zavod za prostorno uređenje, sve vezano s dostavom podataka u postupku prikupljanja podataka za izradu prijedloga Prostornog plana;
3. Slijedom navedenog u točki 2. potrebno je u postupku donošenja Prostornog plana Dubrovačko – neretvanske županije grafički precizno prikazati dionicu/trasu planiranog dalekovoda DV 2x110 kV TS Neum/RP Imotica – TS Ston po trasi postojećeg dalekovoda TS Neum – TS Ston. Također je potrebno u kartografski prikaz unijeti precizno izmještanje trase planiranog dalekovoda DV 2x110 kV TS Neum/RP Imotica – TS Ston u zoni naselja Luka – Hodilje na polutoku Pelješcu u granicama obuhvata Općine Ston. U privitku ponovno dostavljamo trasu predmetnog dalekovoda sa spomenutim dionicama (prilog br. 2.);
4. Također je potrebno kroz postupak donošenja Prostornog plana Dubrovačko – neretvanske županije grafički precizno prikazati dionicu/trasu planiranog dalekovoda DV 2x220 kV TS Plat – TS Nova Sela, dionica RP Imotica – Dubravica izvan granica obuhvata UPU-ova „Duba Stonska – Zjat sjever“ i „Duba Stonska – Uvala Bjeljevica“. Izmještena dionica trase planiranog dalekovoda DV 2x220 kV TS Plat – TS Nova Sela u duljini od oko 1,5 kilometara (sve u granicama Općine Ston) svojom trasom je ispoštovao sve druge sudionike u prostoru (mjesto zaštite voda, zaštićenog krajobraza, građevinsko područje naselja Rusani...) (prilog br. 3.);
5. Temeljem održanog sastanka sa predstavnicima Općine Dubrovačko Primorje prezentirana je i obrazložena potreba relokacije rasklopnog postrojenja RP Imotica s raspletom vodova 110 i 220 kV. Za novopredloženu lokaciju potrebno je predvidjeti (rezervirati) markicu za izgradnju rasklopnog postrojenja RP Imotica s raspletom vodova



na poziciji oko 100 metara južno od dosadašnje lokacije RP-a odnosno s južne strane ceste Imotica – Duži, a ne kako je prikazano u dosadašnjim Planovima sa sjeverne strane, a sve s ciljem što kvalitetnije organizacije poljoprivrednih površina naselja Imotica (prilog br. 4.);

6. Izvršenom kontrolom tekstualnog dijela Prostornog plana Dubrovačko – neretvanske županije (Sl. glasnik Dubrovačko – neretvanske županije 06/03, 03/05, 03/06* - presuda Visokog Upravnog suda RH; NN br. 10/15, 07/10, 04/12-ispstavak, 09/13, 02/15-usklađenje i 07/16) uočili smo nekoliko nedostataka:

- 6.1. U naslovu 6. Uvjeti utvrđivanja (funkcionalni, prostorni, ekološki) prometnih i drugih infrastrukturnih sustava u prostoru, podnaslov 6.2. Energetski sustavi, u članku 237. (156) Odredbi za provođenje Plana potrebno je dodati slijedeći stavak, kao zasebnu alineju:

Ukoliko postoje tehničke i ekonomsko-financijske pretpostavke izvedivosti, postojeći dalekovodi napona 10 kV, 20 kV, 35 kV i 110 kV mogu se, po njihovim postojećim trasama i pripadnim koridorima, rekonstrukcijom preoblikovati u dalekovode ili kabele više naponske razine i povećane prijenosne moći, a da se pri tome njihove trase, na pojedinim dijelovima ovisno o zatečenoj razvijenosti i stanju prostora mogu kroz postupak pribavljanja prethodnog mišljenja/rješjenja o potrebi ili izostanku potrebe ishodaenja lokacijske dozvole prilagoditi novom stanju prostora i rekonstruirati/izgraditi sukladno tehničkim propisima koji reguliraju način i uvjete izgradnje elektroenergetskih građevina.

- 6.2. U naslovu 6. Uvjeti utvrđivanja (funkcionalni, prostorni, ekološki) prometnih i drugih infrastrukturnih sustava u prostoru, podnaslov 6.2. Energetski sustavi, u članku 247. (161) Odredbi za provođenje Plana potrebno je dodati slijedeći stavak, kao zasebnu alineju:

Povezivanje, odnosno priključak planiranih obnovljivih izvora energije i kogeneracije na elektroenergetsku mrežu, sastoji se od: pripadajuće trafostanice smještene u granicama obuhvata planiranog proizvodnog objekta iz obnovljivog izvora i priključnog dalekovoda/kabela na postojeći ili planirani dalekovod ili na postojeću ili planiranu trafostanicu javne elektroenergetske mreže. Ako Planom nije drugačije uređeno priključak se može smatrati sastavnim dijelom zahvata izgradnje elektrane iz reda obnovljivih izvora energije.

Točno definiranje trase i tehničkih obilježja priključnog dalekovoda/kabela i rasklopišta-trafostanice u sklopu objekta proizvođača iz obnovljivog izvora energije i kogeneracije biti će ostvarivo samo u pokrenutom upravnom postupku ishodaenja lokacijske dozvole, po dobivenim pozitivnim uvjetima od strane nadležnog elektroprivrednog poduzeća/tvrtke (operator prijenosnog sustava ili operator distribucijskog sustava), a na osnovi nadležnosti mjesta priključenja (DV i TS visokog ili srednjeg napona). Priključak obnovljivog izvora energije i kogeneracije na elektroenergetsku mrežu koja je u nadležnosti operatora prijenosnog sustava definira se kao dio zahvata (faza/etapa) u okviru složene građevine – elektrane.

Po izvršenom upisu i korekcijama prema uputama iz gore navedenih točaka potrebno je kroz prethodne radnje, dostavu konačnog prijedloga Plana, poslati korigiranu tehničku dokumentaciju na uvid kao i poziv svim tijelima Hrvatskog operatora prijenosnog sustava d.o.o. nadležnima za postojeće i planirane visokonaponske objekte i postrojenja (DV i TS):

- Hrvatski operator prijenosnog sustava d.o.o., Prijenosno područje Split, Kneza Ljudevita Posavskog 5, 21 000 Split;
- Hrvatski operator prijenosnog sustava d.o.o., Sektor za razvoj, investicije i izgradnju, Odjel za izgradnju, Kneza Ljudevita Posavskog 5, 21 000 Split;



- Hrvatski operator prijenosnog sustava d.o.o., Sektor za razvoj, investicije i izgradnju, Služba za pripremu izgradnje i izgradnju, Kupska 4, 10 000 Zagreb,

te zatražiti njihovo zaključno/konačno očitovanje u postupku donošenja Izmjena i dopuna Prostornog plana Dubrovačko – neretvanske županije.

Za sve dodatne informacije, dostavu dokumentacije, konzultacije koje su vezane uz predmetno očitovanjem možete se obratiti g. J. Moseru, tel. 01/45-45-841.

NAPOMENA: Ovo očitovanje odnosi se na objekte prijenosne mreže (dalekovodi i transformatorske stanice napona 110, 220 i 400 kV). U svrhu kompletiranja Vašeg zahtjeva, slično očitovanje je potrebno zatražiti od nadležnih organizacijskih cjelina HEP-a:

HEP – Operator distribucijskog sustava d.o.o.
"Elektrojug" – Dubrovnik
Nikole Tesle 3, 20 000 DUBROVNIK

i to za vodove i postrojenja koji se nalazi u okviru njihovih nadležnosti, a koji su prisutni u području obuhvata ovog Plana.

S poštovanjem,

Direktor Sektora
za razvoj, investicije i izgradnju

Zeljko Koščak, dipl.ing.el.


Hrvatski operator prijenosnog sustava d.o.o.
Kupska 4, Zagreb

Prilozi:


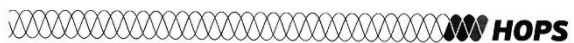
1. Pregledna karta postojećih i planiranih visokonaponskih objekata i postrojenja na širem predmetnom području naselja Imotica (Dubrovačko Primorje) i naselja Luka i Hodilje (Ston), M=1:25 000;
2. Ortofoto prikaz izmještanja dijela trase planiranog dalekovoda DV 2x110 kV TS Neum/RP Imotica – TS Ston u granicama obuhvata Općine Ston, M=1:10 000;
3. Ortofoto prikaz izmještanja dijela trase planiranog dalekovoda DV 2x220 kV TS Plat – TS Nova Sela u granicama obuhvata Općine Ston (UPU „Duba Stonska – Zjat sjever“, M=1:10 000;
4. Ortofoto prikaz lokacije predviđene za izgradnju RP Imotica s raspletom vodova u granice obuhvata Općine Dubrovačko Primorje, M=1:7 500;


 

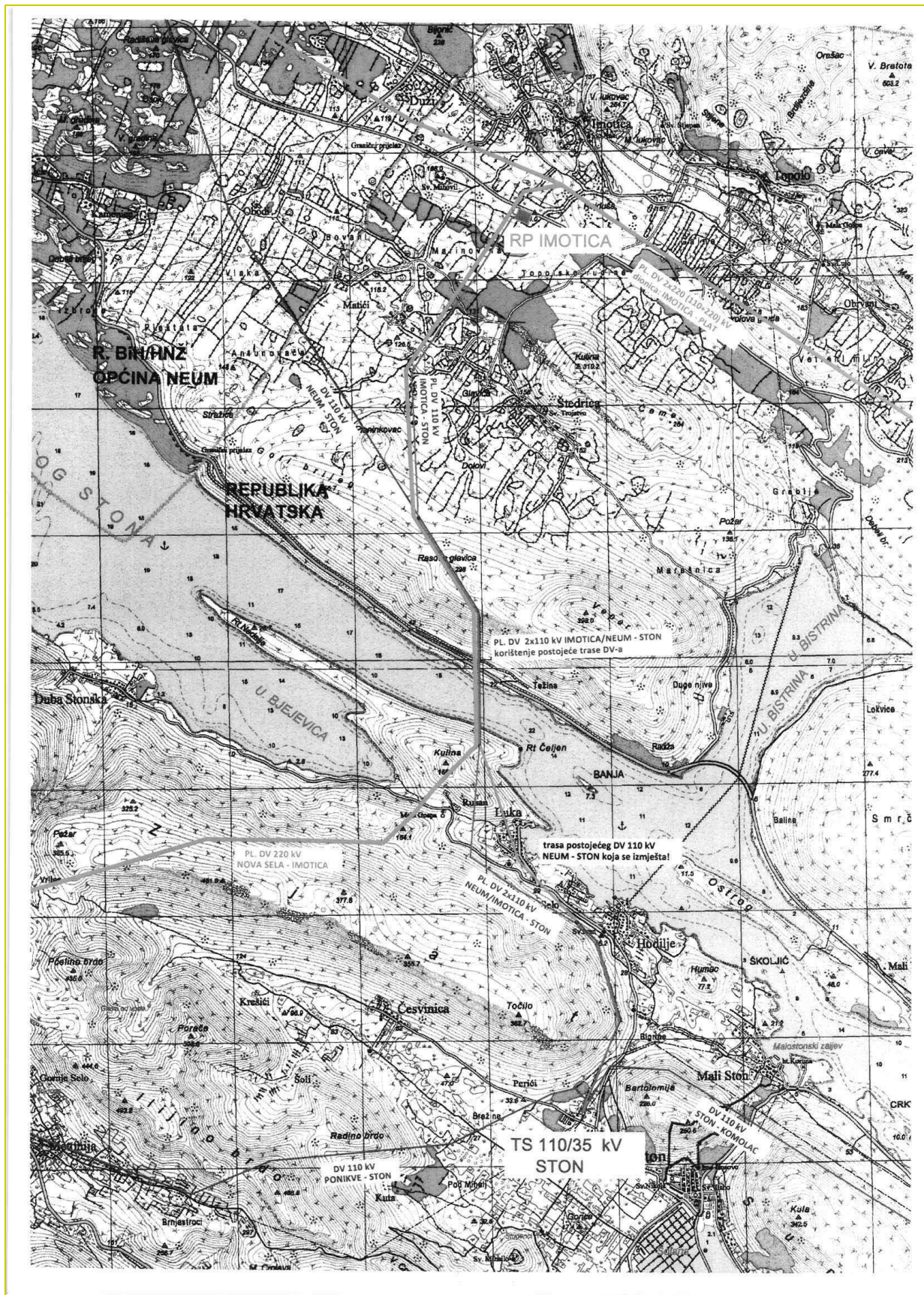
5

Co:

1. Sektor za razvoj, investicije i izgradnju
2. Služba za pripremu izgradnje i izgradnju, Odjel za pripremu izgradnje (K. Laušić, dipl. ing. el., J. Moser, prof. geo-geo.)
3. Služba za razvoj, korisnike mreže i priključenja(M. Lasić, dipl. ing. el.)
4. Odjel za razvojne projekte i upravljanje okolišem (S. Cazin, dipl. ing. el.)
5. Odjel za izgradnju – Split (D. Škarica, dipl. ing. el.)
6. Prijenosno područje Split, Ured direktora
7. Prijenosno područje Split, Služba za upravljanje područnom mrežom
8. Prijenosno područje Split, Služba za primarnu opremu, Odjel za VN vodove
9. Javna ustanova Zavod za prostorno uređenje Dubrovačko-neretvanske županije, Petilovijenci 2, 20 000 Dubrovnik,
10. Arhiva







B/7

HOPS

Hrvatski operator prijenosnog sustava d.o.o.

Sektor za razvoj, investicije i izgradnju

10000 ZAGREB

Kupska 4

Pregledom svih kartografskih prikaza područja obuhvata Prostornog plana Dubrovačko-neretvanske županije, te tekstualnih odredbi za provođenje Prostornog plana Dubrovačko-neretvanske županije (Službeni glasnik Dubrovačko - neretvanske županije 06/03, 03/05, 03/06* - presuda Visokog Upravnog suda RH; NN br. 10/15, 07/10, 04/12-ispravak, 09/13, 02/15- usklađenje i 07/16), neposrednom komunikacijom s podnositeljem zahtjeva, odnosno tijela zaduženog za izradu predmetnog Plana, kao i uvida na terenu utvrdili smo i zaključili slijedeće:

1.

1. Uvidom u pogonsku i tehničku dokumentaciju organizacijske jedinice HOPS-a, Prijenosnog područja Split, utvrđeno je da su svi postojeći dalekovodi/kabeli (DV i KB) i transformatorske stanice (TS) napona 110 i 220 kV precizno ucrtani u kartografske prikaze Prostornog plana Dubrovačko-neretvanske županije br. 2. - Infrastrukturni sustavi, te navedeni u tekstualnom dijelu Odredbi za provođenje ŽPP-a, naslov 2. Uvjeti uređenja prostora za građevine od važnosti za Državu i Županiju, čl. 29. i 30. (Sl. glasnik Dubrovačko-neretvanske županije 06/03, 03/05, 03/06* - presuda Visokog Upravnog suda RH; NN br. 10/15, 07/10, 04/12-ispravak, 09/13, 02/15- usklađenje i 07/16), (prilog br. 1.);

Odgovor:

Usvaja se.

2.

2. Usporedbom planske i projektne dokumentacije i Plana koji je bio predložen na javnoj raspravi, te izvršenom kontrolom tekstualnih i grafičkih prikaza ŽPP-a Dubrovačko-neretvanske županije utvrđeno je da nisu izvršene sve korekcije na trasama planiranih dalekovoda i upisa novih trasa visokonaponskih dalekovoda u kartografski prikaz 2.3. Infrastrukturni sustavi - Elektroenergetika, odnosno da nisu ni na zadovoljavajući način tekstualno opisani (osnovni dio Plana i odredbe za provođenje). Navedene nedostatke potrebno je otkloniti uvažavajući prethodno dostavljene dokumente od strane HOPS-a i uvažavajući zaključke sa sastanka HOPS-a i predstavnika JU Zavod za prostorno uređenje, sve vezano s dostavom podataka u postupku prikupljanja podataka za izradu prijedloga Prostornog plana;

Odgovor:

Usvaja se.

3.

3. Slijedom navedenog u točki 2. potrebno je u postupku donošenja Prostornog plana Dubrovačko-neretvanske županije grafički precizno prikazati dionicu/trasu planiranog dalekovoda DV 2x110 kV TS Neum/RP Imotica - TS Ston po trasi postojećeg dalekovoda TS Neum - TS Ston. Također je potrebno u kartografski prikaz unijeti precizno izmještanje trase planiranog dalekovoda DV 2x110 kV TS Neum/RP Imotica - TS Ston u zoni naselja Luka - Hodilje na polutoku Pelješcu u granicama obuhvata Općine Ston. U privitku ponovno dostavljamo trasu predmetnog dalekovoda sa spomenutim dionicama (prilog br. 2.);

Odgovor:

Usvaja se.

4.

4. Također je potrebno kroz postupak donošenja Prostornog plana Dubrovačko-neretvanske županije grafički precizno prikazati dionicu/trasu planiranog dalekovoda DV 2x220 kV TS Plat - TS Nova Sela, dionica RP Imotica - Dubravica izvan granica obuhvata UPU-ova „Duba Stonska - Zjat sjever“ i „Duba Stonska - Uvala Bjeljevica“. Izmještena dionica trase planiranog dalekovoda DV 2x220 kV TS Plat - TS Nova Sela u duljini od oko 1,5 kilometara (sve u granicama Općine Ston) svojom trasom je ispoštovao sve druge sudionike u prostoru (mjesto zaštite voda, zaštićenog krajobraza, građevinsko područje naselja Rusani...) (prilog br. 3.);

Odgovor:

Usvaja se.

5.

5. Temeljem održanog sastanka sa predstavnicima Općine Dubrovačko Primorje prezentirana je i obrazložena potreba relokacije rasklopnog postrojenja RP Imotica s raspletom vodova 110 i 220 kV. Za novopredloženu lokaciju potrebno je predvidjeti (rezervirati) markicu za izgradnju rasklopnog postrojenja RP Imotica s raspletom vodova na poziciji oko 100 metara južno od dosadašnje lokacije RP-a odnosno s južne strane ceste Imotica - Duži, a ne kako je prikazano u dosadašnjim Planovima sa sjeverne strane, a sve s ciljem što kvalitetnije organizacije poljoprivrednih površina naselja Imotica (prilog br. 4.);

Odgovor:

Usvaja se.

6.

6. Izvršenom kontrolom tekstualnog dijela Prostornog plana Dubrovačko-neretvanske županije (Sl. glasnik Dubrovačko-neretvanske županije 06/03, 03/05, 03/06 - presuda Visokog Upravnog suda RH; NN br. 10/15, 07/10, 04/12-ispisak, 09/13, 02/15- usklađenje i 07/16) uočili smo nekoliko nedostataka:

6.1. U naslovu 6. Uvjeti utvrđivanja (funkcionalni, prostorni, ekološki) prometnih i drugih infrastrukturnih sustava u prostoru, podnaslov 6.2. Energetski sustavi, u članku 237. (156) Odredbi za provođenje Plana potrebno je dodati slijedeći stavak, kao zasebnu alineju:

„Ukoliko postoje tehničke i ekonomsko-financijske pretpostavke izvedivosti, postojeći dalekovodi napona 10 kV, 20 kV, 35 kV i 110 kV mogu se, po njihovim postojećim trasama i pripadnim koridorima, rekonstrukcijom preoblikovati u dalekovode ili kabele više naponske razine i povećane prijenosne moći, a da se pri tome njihove trase, na pojedinim dijelovima ovisno o zatečenoj razvijenosti i stanju prostora mogu kroz postupak pribavljanja prethodnog mišljenja/rješenja o potrebi ili izostanku potrebe ishođenja lokacijske dozvole prilagoditi novom stanju prostora i rekonstruirati/izgraditi sukladno tehničkim propisima koji reguliraju način i uvjete izgradnje elektroenergetskih građevina.“

Odgovor:

Usvaja se.

7.

6.2. U naslovu 6. Uvjeti utvrđivanja (funkcionalni, prostorni, ekološki) prometnih i drugih infrastrukturnih sustava u prostoru, podnaslov 6.2. Energetski sustavi, u članku 247. (161) Odredbi za provođenje Plana potrebno je dodati slijedeći stavak, kao zasebnu alineju:

„Povezivanje, odnosno priključak planiranih obnovljivih izvora energije i kogeneracije na elektroenergetsku mrežu, sastoji se od: pripadajuće trafostanice smještene u granicama obuhvata planiranog proizvodnog objekta iz obnovljivog izvora i priključnog dalekovoda/kabela na postojeći ili planirani dalekovod ili na postojeću ili planiranu trafostanicu javne elektroenergetske mreže. Ako Planom nije drugačije uređeno priključak se može smatrati sastavnim dijelom zahvata izgradnje elektrane iz reda obnovljivih izvora energije.

Točno definiranje trase i tehničkih obilježja priključnog dalekovoda/kabela i rasklopišta- trafostanice u sklopu objekta proizvođača iz obnovljivog izvora energije i kogeneracije biti će ostvarivo samo u pokrenutom upravnom postupku ishođenja lokacijske dozvole, po dobivenim pozitivnim uvjetima od strane nadležnog elektroprivrednog poduzeća/tvrtke (operator prijenosnog sustava ili operator distribucijskog sustava), a na osnovi nadležnosti mjesta priključenja (DV i TS visokog ili srednjeg napona). Priključak obnovljivog izvora energije i kogeneracije na elektroenergetsku mrežu koja je u nadležnosti operatora prijenosnog sustava definira se kao dio zahvata (faza/etapa) u okviru složene građevine - elektrane.“

Odgovor:

Usvaja se.

8.

Po izvršenom upisu i korekcijama prema uputama iz gore navedenih točaka potrebno je kroz prethodne radnje, dostavu konačnog prijedloga Plana, poslati korigiranu tehničku dokumentaciju na uvid kao i poziv svim tijelima Hrvatskog operatora prijenosnog sustava d.o.o. nadležnima za postojeće i planirane visokonaponske objekte i postrojenja (DV i TS):

- Hrvatski operator prijenosnog sustava d.o.o., Sektor za razvoj, investicije i izgradnju, Odjel za izgradnju, Kneza Ljudevita Posavskog 5, 21 000 Split;
- Hrvatski operator prijenosnog sustava d.o.o., Sektor za razvoj, investicije i izgradnju, Služba za pripremu izgradnje i izgradnju, Kupska 4, 10 000 Zagreb,

te zatražiti njihovo zaključno/konačno očitovanje u postupku donošenja Izmjena i dopuna Prostornog plana Dubrovačko-neretvanske županije.

Za sve dodatne informacije, dostavu dokumentacije, konzultacije koje su vezane uz predmetno očitovanjem možete se obratiti g. J. Moseru, tel. 01/45-45-841.

Odgovor:

Usvaja se.

9.

NAPOMENA: Ovo očitovanje odnosi se na objekte prijenosne mreže (dalekovodi i transformatorske stanice napona 110, 220 i 400 kV). U svrhu kompletiranja Vašeg zahtjeva, slično očitovanje je potrebno zatražiti od nadležnih organizacijskih cjelina HEP-a:

- HEP - Operator distribucijskog sustava d.o.o., "Elektrojug" - Dubrovnik Nikole Tesle 3, 20 000 DUBROVNIK

i to za vodove i postrojenja koji se nalazi u okviru njihovih nadležnosti, a koji su prisutni u području obuhvata ovog Plana.

Odgovor:

Usvaja se.

B/8



REPUBLIKA HRVATSKA
HRVATSKA AGENCIJA ZA CIVILNO ZRAKOPLOVSTVO
Ulica grada Vukovara 284, 10 000 Zagreb

KLASA: 350-02/17-01/2
URBROJ: 376-05-01-17-2

Republika Hrvatska
ZAVOD ZA PROSTORNO UREĐENJE
DUBROVAČKO-NERETVANSKE ŽUPANIJE
Zagreb, 27. siječnja 2017. 117/1 JAVNA USTANOVA

Primljeno:	15 -02- 2017	
Klasifikacijska oznaka:	Org. jedinica	
	1-7	
Urudžbeni broj:	Prilog	Vrijed.
	-	-

Dubrovačko-neretvanska županija
Upravni odjel za prostorno uređenje i gradnju
Vukovarska 16
20 000 Dubrovnik

Predmet: Prijedlog Izmjena i dopuna Prostornog plana Dubrovačko-neretvanske županije („Službeni glasnik Dubrovačko-neretvanske županije“, 6/03, 3/05-uskl., 3/06*, 7/10, 4/12-isp., 9/13, 2/15-uskl. i 7/16)*- Presuda Visokog Upravnog suda RH, broj: Usoz 96/2012-8 od 28.11. 2014., „Narodne novine“, broj: 10/15, od 28. 1. 2015. godine i Strateška studija procjene utjecaja Prijedloga Izmjena i dopuna predmetnog plana na okoliš
- mišljenje, daje se

Podneskom, KLASA: 350-01/14-01/20, URBROJ: 2117/1-23/1-1-17-86 od 13. siječnja 2017. dostavili ste obavijest o javnoj raspravi te zatražili dostavu zahtjeva odnosno mišljenja iz djelokruga rada Hrvatske agencije za civilno zrakoplovstvo na Prijedlog Izmjena i dopuna Prostornog plana Dubrovačko-neretvanske županije te Strateške procjene utjecaja Prijedloga Izmjena i dopuna predmetnog plana na okoliš.

U skladu s vašim traženjem obavještavamo vas da iz djelokruga rada Hrvatske agencije za civilno zrakoplovstvo nemamo primjedbi na dostavljeni Prijedlog Izmjena i dopuna Prostornog plana Dubrovačko-neretvanske županije te Strateške procjene utjecaja Prijedloga Izmjena i dopuna predmetnog plana na okoliš.

S poštovanjem,



30:6	REPUBLIKA HRVATSKA	
Zavod za prostorno uređenje Dubrovačko neretvanske županije		
Primljeno:	15.02.2017	
Klasifikacijska oznaka	Org. jec.	
350-02/14-01/01	2117/1-21;	
Urudžbeni broj	Prilozi	Vrijednosti
376-05-01-17-343	0	-



Zrakoplovni inspektor
Ivana Miličević, dipl. ing.

Miličević

Hrvatska agencija za civilno zrakoplovstvo, Ul. Grada Vukovara 284, 10000 Zagreb
tel: (+385 1) 2369 300 fax: (+385 1) 2369 301; E-mail: ccaa@ccaa.hr; OIB: 76108805525

B/8

HRVATSKA AGENCIJA ZA CIVILNO ZRAKOPLOVSTVO
10000 ZAGREB
Ulica grada Vukovara 284

1.

Obavještavamo vas da iz djelokruga rada Hrvatske agencije za civilno zrakoplovstvo nemamo primjedbi na dostavljeni Prijedlog Izmjena i dopuna Prostornog plana Dubrovačkoneretvanske županije te Strateške procjene utjecaja Prijedloga Izmjena i dopuna predmetnog plana naokoliš.

Odgovor:
Usvaja se.

B/9



Hrvatske autoceste d.o.o.

Društvo s ograničenom odgovornošću, za upravljanje, gradnju i održavanje autocesta
Širočina 4, Zagreb, Hrvatska • tel.: +385 1 46 94 444 • faks.: +385 1 46 94 692 • www.hac.hr
Društvo upisano kod Trgovačkog suda u Zagrebu pod brojem: 080391688 • Temeljni kapital: 131.140.100,00 kn
OIB: 57500462912 MB: 1554964 IBAN: HR87 2340 0091 1100 2359 5 kod Privredne banke Zagreb d.d.
Direktor: Josip Draženović

HRVATSKE
AUTOCESTE

Broj: 4211-100- 80 /17
Zagreb, 24.01.2017.

243

REPUBLIKA HRVATSKA
DUBROVAČKO-NERETVANSKA ŽUPANIJA
UPRAVNI ODJELI
DUBROVNIK

Primjeno:	01-02-2017
Klasifikacijska oznaka:	Org. jedinica
350-01/14-01/20	1-23 //
Urudžbeni broj:	Prilog Vrijed.
383-17-91	F

REPUBLIKA HRVATSKA
DUBROVAČKO-NERETVANSKA ŽUPANIJA
Upravni odjel za prostorno uređenje i
gradnju

Vukovarska 16
20 000 DUBROVNIK

PREDMET: Prijedlog Izmjena i dopuna Prostornog plana Dubrovačko-neretvanske županije i Strateška studija procjene utjecaja na okoliš Prijedloga Izmjena i dopuna Prostornog plana Dubrovačko-neretvanske županije
- mišljenje, dostavlja se

Vaša veza: Klasa: 350-01/14-01/120; Ur.broj: 2117/1-23/1-1-17-86 od 13. siječnja 2017. g.

Temeljem Vašeg poziva na javnu raspravu u tijeku izrade Prijedloga Izmjena i dopuna Prostornog plana Dubrovačko-neretvanske županije i Strateške studije procjene utjecaja na okoliš Prijedloga izmjena i dopuna Prostornog plana Dubrovačko-neretvanske županije, sukladno Zakonu o prostornom uređenju (NN br. 153/13), Zakonu o zaštiti okoliša (NN 80/13, 153/13, 78/15) i Uredbi o strateškoj procjeni utjecaja plana i programa na okoliš (NN 64/08) obavještavamo Vas da su Hrvatske autoceste d.o.o. suglasne s Prijedlogom Izmjena i dopuna Prostornog plana Dubrovačko-neretvanske županije i Strateškom studijom utjecaja na okoliš Prijedloga izmjena i dopuna Prostornog plana Dubrovačko-neretvanske županije.

S poštovanjem,

Republika Hrvatska
ZAVOD ZA PROSTORNO UREĐENJE
DUBROVAČKO-NERETVANSKE ŽUPANIJE
2117/1 JAVNA USTANOVA

Primjeno:	15-02-2017
Kl	3017
Uj	REPUBLICA HRVATSKA Zavod za prostorno uređenje Dubrovačko neretvanske županije
Primjeno:	15.02.2017
Klasifikacijske oznaka	Org. jed.
350-02/14-01/01	2117/1-21;
Urudžbeni broj	Prilozi Vrijednosti:
378-17-344	0 -

JR
Su
Mo
ST
088



ISO 9001:2008, ISO 14001:2004, OHSAS 18001:2007

B/9

HRVATSKE AUTOCESTE D.O.O.
10000 ZAGREB
Širolina 4

1.

Obavještavamo Vas da su Hrvatske autoceste d.o.o suglasne s Prijedlogom Izmjena i dopuna Prostornog plana Dubrovačko-neretvanske županije i Strateškom studijom utjecaja na okoliš Prijedloga izmjena i dopuna Prostornog plana Dubrovačkoneretvanske županije.

Odgovor:
Usvaja se.

B/10



REPUBLIKA HRVATSKA
DUBROVAČKO-NERETVANSKA ŽUPANIJA
UPRAVNI ODJELI
DUBROVNIK

Primljeno:	07-02-2017	Org. jedinica	
Klasifikacijska oznaka:	350-01/14-01/20	1-23	
Uredbeni broj:	15-17-93	Prilog	Vrijed.

KLASA: 350-05/14-01/314
URBROJ: 376-10/SV-17-9 (HP)
Zagreb, 26. siječnja 2017.

276

Republika Hrvatska
Dubrovačko - neretvanska županija
Upravni odjel za prostorno uređenje i gradnju
Sjedište Dubrovnik
Vukovarska 16
20000 Dubrovnik

Predmet: Dubrovačko – neretvanska županija
IZMJENE I DOPUNE PPU DUBROVAČKO – NERETVANSKE ŽUPANIJE
- mišljenje u tijeku javne rasprave

Veza: Vaš dopis KLASA: 350-01/14-01/20, URBROJ: 2117/1-23/1-1-17-86 od 13. siječnja 2017.

Poštovani,

vašim dopisom od ove Agencije zatražili ste da vam na osnovu čl. 101. Zakona o prostornom uređenju (NN br. 153/13) i čl. 25. st. (2. i 3.) Zakona o elektroničkim komunikacijama (NN br. 73/08, 90/11, 133/12, 80/13 i 71/14) izda mišljenje na prijedlog IZMJENE I DOPUNE PPU DUBROVAČKO – NERETVANSKE ŽUPANIJE za javnu raspravu.

Uvidom u dostavljeni prijedlog IZMJENE I DOPUNE PPU DUBROVAČKO – NERETVANSKE ŽUPANIJE za javnu raspravu **potvrđujemo** da na prijedlog nemamo primjedbi.

S poštovanjem,

089

Republika Hrvatska
ZAVOD ZA PROSTORNO UREĐENJE
DUBROVAČKO-NERETVANSKE ŽUPANIJE
2117/1 JAVNA USTANOVA

Primljeno:	15-02-2017	Org. jedinica	
Klasifikacijska oznaka:		1-29	
Uredbeni broj:		-	-

HRVATSKA REGULATORNA AGENCIJA
ZA MREŽNE DJELATNOSTI
Roberta Frangeša Mihanovića 9
4 ZAGREB

RAVNATELJ

mr. sc. Mario Weber



3018	REPUBLIKA HRVATSKA	
Zavod za prostorno uređenje Dubrovačko neretvanske županije		
Primljeno:	15.02.2017	
Klasifikacijska oznaka	Org. jed.	
350-02/14-01/01	2117/1-21;	
Uredbeni broj	Prilozi	Vrijednosti
376-10/SP-17-345	0	-

Dostaviti:
1. Naslovu preporučeno

B/10

HAKOM

Hrvatska regulatorna agencija za mrežne djelatnosti

10110 ZAGREB

Roberta Frangeša Mihanovića 9

1.

Uvidom u dostavljeni prijedlog Izmjena i dopuna PP Dubrovačko-neretvanske županije za javnu raspravu potvrđujemo da na prijedlog nemamo primjedbi.

Odgovor:

Usvaja se.

B/11

3070 REPUBLIKA HRVATSKA		ZAVOD ZA PROSTORNO UREĐENJE DUBROVAČKO-NERETVANSKE ŽUPANIJE 2117/1 JAVNA USTANOVA	
Zavod za prostorno uređenje Dubrovačko-neretvanske županije		10000 Zagreb, Ulica kneza Branimira 1	
Primljeno:	22.02.2017	22-02-2017	
Klasifikacijska oznaka	Org. jed.	10000 Zagreb, Ulica kneza Branimira 1	
350-02/14-01/01	2117/1-21;	IBAN: HR631133 • OIB 69693144506 •	
Urudžbeni broj	Prilozi	ni kapital: 1.171.670.000,00 kn, uplaćen u cijelosti • SWIFT: PDZGHR2X • IBAN:	
ST-06-17-371	0	• Telefax: 01/4804 101 • pp 148. 10002 Zagreb • web: http://www.hrsune.hr • e-mail:	
Uprava šuma Podružnica Split, Ulica sv. Vojkova 35		Prilog: 124, 54, NE	
Ur. broj: ST-06-09-01/15-09/20		Telefon: 021/482-744 • Telefax: 021/408-200	
Split, 15.02.2017.		Prilog: - -	
REPUBLIKA HRVATSKA DUBROVAČKO-NERETVANSKA ŽUPANIJA UPRAVNI ODJELI DUBROVNIK		126	
Primljeno: 20-02-2017		REPUBLIKA HRVATSKA	
Klasifikacijska oznaka:	Org. jedinica	DUBROVAČKO - NERETVANSKA ŽUPANIJA	
350-01/14-01/20	1-23/1	Upravni odjel za prostorno uređenje i gradnju	
Urudžbeni broj:	Prilog	Vrijed.	
1577-109			

PREDMET: Prijedlog Izmjena i dopuna Prostornog plana Dubrovačko-neretvanske županiji i
Strateška studija procjene utjecaja Prijedloga izmjena i dopuna predmetnog plana na okoliš
- očitovanje

Temeljem Vašeg poziva za dostavu mišljenja (Klasa: 350-01/14-01/20; Ur.broj: 2117/1-23/1-1-17-86 od 13. siječnja 2017. godine) o Prijedlogu Izmjena i dopuna Prostornog plana Dubrovačko-neretvanske županiji i Strateškoj studiji procjene utjecaja Prijedloga izmjena i dopuna predmetnog plana na okoliš te uvidom u dostavljenu dokumentaciju i očitovanja Šumarije Korčula, Šumarije Metković i Šumarije Dubrovnik, Hrvatske šume d.o.o. Zagreb, Uprava šuma Podružnica Split očituje se kako slijedi:

ŠUMARIJA KORČULA

Uvidom u dostavljeni Nacrtrijedloga Izmjena i dopuna Prostornog plana Dubrovačko-neretvanske županije, grafički dio i kartografski prikazi (M 1: 100 000) i Strateške studije procjene utjecaja predmetnog plana na okoliš te usporedbom s navedenim planom i studijom, utvrđeno je preklapanje pojedinih zona i različitih namjena površina s površinama kojima gospodare Hrvatske šume d.o.o. Zagreb.

KORIŠTENJE I NAMJENA POVRŠINA

Gospodarska namjena – ugostiteljsko-turistička namjena, hoteli, turističko naselje, auto-kamp, konačište i sl., zona u istraživanju, obuhvatila bi dijelove slijedećih odjela/odsjeka;

- G.J. Šaknja Rat, odjeli/odsjeci; 2a, 3a, 4a,10c.
- G.J. Pupnatska Luka; odjeli/odsjeci; 22b, 28a, 28b, 28g, 29c, 40a, 41a, 41b.
- G.J. Lastovo, odjeli/odsjeci; 12a, 12b, 35b.
- G.J. Nakovanj; odjel/odsjek; 33b.

Razvoj i uređenje prostora /površina naselja-naselje, obuhvatilo bi dijelove odjela/odsjeka;

- G.J. Lastovo, odjel/odsjek; 2a.

Gospodarska namjena- površina za iskorištavanje mineralnih sirovina (kamen, sol), obuhvatila bi dijelove slijedećih odjela/odsjeka;

- G.J. Pupnatska Luka; odjeli/odsjeci; 22b, 28c, 28e.
- G.J. Nakovanj; odjeli/odsjeci; 54b.

Gospodarska namjena- proizvodna, (pretežito industrijska, pretežito zanatska), obuhvatila bi dijelove slijedećih odjela/odsjeka;

- G.J. Pupnatska Luka; odjeli/odsjeci; 28a, 28c.
- G.J. Nakovanj; odjeli/odsjeci; 1b, 54b.

Obrada, skladištenje i odlaganje otpada- odlagališta otpada- komunalni otpad, obuhvatila bi dijelove sljedećih odjela/odsjeaka:

- G.J. Pupnatska Luka; odjel/odsjeaci: 24d, 32a, 38d.

Obrada, skladištenje i odlaganje otpada- odlagališta otpada- pretovarna stanica, obuhvatila bi dijelove sljedećih odjela/odsjeaka:

- G.J. Pupnatska Luka; odjel/odsjeaci: 32a.

Obrada, skladištenje i odlaganje otpada- odlagališta otpada- komunalni otpad, interni otpad, pretovarna stanica, obuhvatili bi dijelove sljedećih odjela/odsjeaka:

- G.J. Lastovo; odjel/odsjeaci: 19a.

INFRASTRUKTURNI SUSTAVI – CESTOVNI PROMET

Ostale državne ceste (koridor za istraživanje), obuhvatili bi dijelove sljedećih odjela/odsjeaka:

- G.J. Lastovo; odjel/odsjeaci: 30b, 30c, 32a, 33b, 34a.

INFRASTRUKTURNI SUSTAVI – ŽELJEŽNIČKI, POMORSKI I ZRAČNI PROMET

Heliodrom, obuhvatio bi dijelove sljedećih odsjaka:

- G.J. Lastovo; odjel/odsjeaci: 35b.

Zračna luka za međunarodni i domaći zračni promet, ostale zračne luke, obuhvatio bi dijelove sljedećih odjela/odsjeaka:

- G.J. Lastovo; odjel/odsjeaci: 18a, 18b, 35b.

UVJETI KORIŠTENJA, UREĐENJA I ZAŠTITE PROSTORA – PODRUČJA POSEBNIH UVJETA KORIŠTENJA-PRIRODNA BAŠTINA

Prirodna baština, zaštićena područja- značajni krajobraz, obuhvatila bi dio sljedećih odjela/odsjeaka:

- G.J. Šakinja Rat, odjel/odsjeaci: 30a, 30b, 31a, 31b, 31c, 32a, 32b, 32c, 32d, 32e, 33a, 33b, 33c, 34a, 34b, 34c, 34d, 35a, 35b, 36a, 36b, 36c, 37a, 37b, 37c, 37d, 37e, 38a, 38b, 38c, 38d, 38e, 39a, 39b, 39c, 39d, 39e.
- G.J. Pupnatska Luka; odjel/odsjeaci: 25a, 25c, 26a, 26b, 26d, 29a, 29b, 40a.
- G.J. Nakovani; odjel/odsjeaci: 41a, 41b, 42a.
- Nacionalna ekološka mreža/ Natura 2000 – područja očuvanja značajna za ptice, obuhvatila bi dio sljedećih odsjaka:
- G.J. Šakinja Rat, odjel/odsjeaci: 12a, 12b, 12c, 13a, 14a, 15a, 16a, 16b, 16c, 16d, 17a, 16b, 18a, 18b, 18c, 18d, 19a, 19b.
- G.J. Pupnatska Luka; svi odjel/odsjeaci, od 1-48 odjela.
- G.J. Lastovo; svi odjel/odsjeaci, od 1-37 odjela.
- G.J. Nakovani; svi odjel/odsjeaci, od 1-54 odjela.

UVJETI KORIŠTENJA, UREĐENJA I ZAŠTITE PROSTORA – PODRUČJA POSEBNIH MJERA UREĐENJA I ZAŠTITE

Šumska zemljišta prenamijenjena u poljoprivredna, posebnim Odlukama Vlade RH o osnivanju služnosti na šumskom zemljištu u vlasništvu RH radi podizanja višegodišnjih nasada, obuhvatila bi dio sljedećih odjela/odsjeaka:

- G.J. Šakinja Rat, odjel/odsjeaci: 5a, 5b, 12a, 6a, 17a, 17b, 18a, 18b, 18c, 18d, 19a, 19b, 20a, 21a, 21c, 22a, 27a, 27b, 28a, 28b, 28c, 28d, 29a, 29b, 29c, 30a, 30b, 31a, 31b, 31c, 32a, 32b, 32c, 32d, 32e, 33a, 33b, 33c, 34a, 34b, 34c, 34d, 35a, 35b, 36a, 36b, 36c, 37a, 37b, 37c, 37d, 37e, 38a, 38b, 38c, 38d, 38e, 39a, 39b, 39c, 39d, 39e.
- G.J. Pupnatska Luka; odjel/odsjeaci: 8a, 8b, 9a, 10a, 11a, 17a, 17b, 44a, 44b, 44c, 44d, 44e, 45a, 45b, 45c, 46a, 46b, 46c, 47a, 47b.

Gospodarska namjena – površine uzgajališta (akvakultura) uzgajalište školjkaša, kavezni uzgoj riba, kavezni uzgoj riba i školjkaša, opremni centar, obuhvatio bi dijelove sljedećih odjela/odsjeaka:

- G.J. Lastovo; odjel/odsjeaci: 11a, 11b.

Posebna namjena N, zona u istraživanju, obuhvatila bi dijelove sljedećih odjela/odsjeaka:

- G.J. Šakinja Rat, odjel/odsjeaci: 4a, 31a, 31b, 31c, 32a, 32b, 32c, 32d, 32e, 33a, 33b, 33c, 34a, 34b, 34c, 34d, 35a, 35b, 36a, 36b, 36c, 37a, 37b, 37c, 37d, 37e, 38a, 38b, 38c, 38d, 38e, 39a, 39b, 39c, 39d, 39e.
- G.J. Lastovo; odjel/odsjeaci: 12b, 28a, 28c, 32a, 33b, 35a, 35b.

Športsko rekreacijska namjena, golf, zona u istraživanju, vodeni sportovi, športska dvorana, športska igrališta, rekreacijski park, obuhvatila bi dijelove sljedećih odjela/odsjeaka:

- G.J. Lastovo; odjel/odsjeaci: 11a, 11b.
- G.J. Nakovani; odjel/odsjeaci: 53a, 53b.

INFRASTRUKTURNI SUSTAVI POŠTA I TELEKOMUNIKACIJE

Pošta i javne telekomunikacije – kabelska stanica, obuhvatila bi dio sljedećih odjela/odsjeaka:

- G.J. Šakinja Rat, odjel/odsjeaci: 18d.

Područna centrala, obuhvatila bi dio sljedećih odjela/odsjeaka:

- G.J. Lastovo, odjel/odsjeaci: 35b.

Učionica poštanske mreže, obuhvatila bi dio sljedećih odjela/odsjeaka:

- G.J. Lastovo, odjel/odsjeaci: 35b.

Kabelska stanica, obuhvatila bi dio sljedećih odjela/odsjeaka:

- G.J. Lastovo, odjel/odsjeaci: 18b.

Javne telekomunikacije u pokretnoj mreži- planirane zone elektroničke komunikacijske infrastrukture, obuhvatila bi dio sljedećih odjela/odsjeaka:

- G.J. Šakinja Rat, odjel/odsjeaci: 25a, 29a, 29b, 29c, 30a, 30b, 31a, 31b, 31c, 32a, 32b, 32c, 32d, 32e, 33a, 33b, 33c, 34a, 34b, 34c, 34d, 35a, 35b, 36a, 36b, 36c, 37a, 37b, 37c, 37d, 37e, 38a, 38b, 38c, 38d, 38e, 39a, 39b, 39c, 39d, 39e.
- G.J. Pupnatska Luka; odjel/odsjeaci: 1a, 2a, 16a, 38d, 46a, 46b, 46c, 47a, 47b.

Javne telekomunikacije u pokretnoj mreži- planirane zone elektroničke komunikacijske infrastrukture, obuhvatila bi dio sljedećih odjela/odsjeaka:

- G.J. Lastovo, odjel/odsjeaci: 18a, 18b, 30b, 30c.

INFRASTRUKTURNI SUSTAVI -VODNOSGOSPODARSKI SUSTAVI, OBRADA, SKLADIŠTENJE I ODLAGANJE OTPADA

Korištenje voda-vodopskrba, ostali vodopskrbni cijevovod, obuhvatio bi dio sljedećih odjela/odsjeaka:

- G.J. Šakinja Rat, odjel/odsjeaci: 1a, 1b, 2a, 3a, 4a, 5a, 5b, 6a, 7a.

Odvodnja otpadnih voda- Glavni odvodni kanal (kolektor), obuhvatio bi dio sljedećih odjela/odsjeaka:

- G.J. Šakinja Rat, odjel/odsjeaci: 18d, 19b, 27b, 28a, 28c, 29a, 29b, 31a, 31b, 32a, 32c, 40a.
- G.J. Pupnatska Luka; odjel/odsjeaci: 14d, 24c, 29b, 46a, 46b, 46c, 47a, 47b.
- G.J. Lastovo; odjel/odsjeaci: 11a, 11b, 12a, 12b, 13b, 14a, 15a, 15b, 15c, 16b, 21b, 28a, 28b, 30c, 35b, 36c.
- G.J. Nakovani; odjel/odsjeaci: 33a, 33b.

Odvodnja otpadnih voda- Uredaj za pročišćavanje, obuhvatio bi dio sljedećih odjela/odsjeaka:

- G.J. Šakinja Rat, odjel/odsjeaci: 18d, 29a, 36c, 37d.
- G.J. Pupnatska Luka; odjel/odsjeaci: 14d, 18c, 29a, 46a.
- G.J. Lastovo; odjel/odsjeaci: 11a, 15c, 21b, 30c, 35b.
- G.J. Nakovani; odjel/odsjeaci: 33b.

- G.J. Lastovo; odjel/odsjeaci: 12a, 12b, 13a, 30a, 30b, 31a, 31b, 32a, 32b, 33a, 33b, 34a, 34b, 34c, 35a, 35b.
- G.J. Nakovani; odjel/odsjeaci: 9a, 10a.

Gore navedeni odsjeci u programima gospodarenja vode se prema kulturi:

G.J. Šakinja Rat

Odjel/odsjeaci: 1b, 5b, 6a, 7a, 10c, 12a, 12c, 13a, 14a, 15a, 16a, 16b, 16c, 16d, 17a, 17b, 18a, 18b, 18c, 18d, 19b, 20a, 21a, 22a, 25a, 27b, 28a, 28b, 28d, 29a, 29c, 30a, 32a, 32b, 32c, 32d, 33a, 33b, 33c, 34a, 34b, 35a, 35b, 36a, 36b, 36c, 37a, 37b, 37c, 37d, 37e, 38a, 38b, 38c, 38d, 38e, 39a, 39b, 40a, 34c, 39c, 39e, uređajni razred alepski bora.

Odjel/odsjeaci: 1a, 2a, 3a, 4a, 5a, 12b, 19a, 21c, 27a, 28c, 29b, 30b, 31a, 31b, 31c, 32d, 34d, 39d, uređajni razred makija.

G.J. Pupnatska Luka

Odjel/odsjeaci: 1a, 2a, 3a, 3b, 4a, 4b, 4c, 5a, 5b, 5c, 6a, 6b, 7a, 7b, 8a, 8b, 8c, 9a, 9b, 9c, 9d, 10a, 10b, 10c, 11a, 11b, 12b, 12c, 13d, 13c, 14b, 14c, 14d, 15a, 18a, 18d, 18f, 19c, 20a, 20c, 21a, 24a, 24d, 27a, 28a, 28c, 28e, 29a, 29b, 29c, 29d, 34a, 35a, 36a, 37a, 40a, 40b, 41a, 41b, 42a, 43a, 43b, 44a, 44b, 44c, 44d, 44e, 45a, 45b, 45c, 46a, 46b, 46c, zaštitne sjenjenja alepskog bora.

Odjel/odsjeaci: 13a, 13b, 13c, 13f, 14a, 14c, 15b, 16a, 17a, 17b, 17c, 17d, 18c, 19a, 21b, 22a, 22b, 22c, 22e, 22f, 23a, 25c, uređajni razred zaštitna panjača crnike.

Odjel/odsjeaci: 25b i 26b, sjenjenja alepskog bora- (značajni krajobraz Badija).

25a i 26a, mješovita panjača hrasta crnike- (značajni krajobraz Badija).

24c, sjenjenja alepskog bora- (park Šuma Heber).

Odjel/odsjeaci: 20d, 27e, 27f, 27g, uređajni razred garig.

G.J. Lastovo

Odjel/odsjeaci: 28a, 30b, 31c, 33a, 23a, 11a, 12a, 16a, 17a, 18a, 19b, 21a, 34b, 35b, 37a, 37d, uređajni razred Alepski bor- Park prirode.

Odjel/odsjeaci: 15b, 16b, 35c, 50b, uređajni razred Panjača crnike- Park prirode.

Odjel/odsjeaci: 3a, 4a, 9a, 11b, 12b, 13a, 14a, 15c, 18b, 19a, 20b, 21b, 24a, 25a, 26a, 34c, 36c, uređajni razred Makija- Park prirode.

Odjel/odsjeaci: 1a, 2a, 3b, 4b, 5a, 6a, 7a, 8b, 10b, 13b, 14b, 23b, 28b, 29a, 34a, 35a, 37b, 37c, uređajni razred Garig- Park prirode.

Odjel/odsjeaci: 27a, 28c, 30c, 31b, 32a, 33b, uređajni razred Neobraslo proizvodno šumsko zemljište (kamenjar) Park prirode.

G.J. Nakovani

Odjel/odsjeaci: 12f, 49c, 50b, 53b, 54b, uređajni razred sjenjenja alepskog bora sa ograničenim gospodarenjem.

Odjel/odsjeaci: 33a, 33b, 33c, uređajni razred sjenjenja alepskog bora (posebni rezervat šumske vegetacije).

Odjel/odsjeaci: 18a, 27b, 28a, 28c, 29c, 36b, 37a, 38a, 38c, 48a, uređajni razred sjenjenja crnog bora s ograničenim gospodarenjem.

Odjel/odsjeaci: 36a, uređajni razred panjača crnike.

Odjel/odsjeaci: 36a, uređajni razred panjača crnog graba sa ograničenim gospodarenjem.

Odjel/odsjeaci: 51a, 55b, 55c, 55f, uređajni razred makija crnike.

Odjel/odsjeaci: 2a, 3a, 4a, 5a, 8a, 12c, 13a, 14a, 18b, 20a, 21a, 22a, 23a, 24a, 25a, 30a, 35a, 39a, 40a, 42a, 43a, 44a, 45a, 46a, 47a, 52a, 54a, 55a, 55d, 55e, uređajni razred makija crnike sa ograničenim gospodarenjem.

Odjel/odsjeaci: 6a, 7b, 8b, 8c, 17a, 19a, 26b, 26c, 27a, 28b, 29b, 30b, 36d, uređajni razred garig crnike s ograničenim gospodarenjem.

Odjel/odsjeaci: 7a, 53a, uređajni razred makija ostrike sa ograničenim gospodarenjem.

Odjel/odsjeaci: 33d, uređajni razred makija ostrike.

Odjel/odsjeaci: 9a, 10a, 11a, 12a, 12d, 31a, 32a, 34a, 49a, 50a, uređajni razred garig ostrike s ograničenim gospodarenjem.

Odjel/odsjeaci: 11b, 12b, 39b, 39c, 40b, 41b, 43b, 44b, 45b, 47b, 49a, 50c, 52c, 54c, uređajni razred ljuti krš.

Odjel/odsjeaci: 24b, 26a, 30c, 31b, 32b, 34b, 35b, 35c, 36c, 37b, 38b, 42b, 48b, 48c, 51b, 52b, 53c, uređajni razred čistina-kamenjar.

Tražimo da u županijskom prostornom planu (točka 3.10.; str. 57.) ostane definicija „gospodarske šume ŠI” i „rekreativne šume” iz razloga što Šumarija Korčula u svojim važećim Programima gospodarenja, odobrenim od Ministarstva poljoprivrede, ima kategorizirane šume i u „šume gospodarske namjene” i „šume posebne namjene”.

Tražimo da se ne samo preispitaju Odluke Vlade RH o prenamjeni šumskog zemljišta u poljoprivredna i osnivanje služnosti na šum. zemljištima za podizanje višegodišnjih nasada, već i da se prikazane, ucertane i višestruko povećane površine Odluka Vlade RH grafički i kartografski na prijedlogu plana isprave, jer su netočne i pogrešno ucertane (npr. Odluka Vlade odnosi se na 6 ha a ucertana je šumska površina od cca 450 ha – šuma starosti oko 90 god.), a za određene površine i ne postoje Odluke Vlade, te se može smatrati da je netko tendenciozno, pogrešno i lažno prikazuje pojedine šumske površine kao dostupne za poljoprivrednu proizvodnju tako su one obrasle stajletnim šumama i evidentirane su dijelom kao zaštitne sjenjenja alepskog bora, a na nekima šumskim područjima rade se znanstvena istraživanja ili su kao priznate sjenjenke sastojne zaštićene i u Europskoj uniji. Također i velik dio predviđenih površina za kretanje zaštićeno je sa Naturom 2000.

Tražimo da se navedeni kartografski prikaz (u certano cca 2500 ha) ukladi sa Odlukama Vlade RH (ukupna površina po Odlukama je 400,21 ha) i sve pogrešno ucertane površine izbrisu i uklone iz prijedloga. U privliku dostavljamo sve Odluke Vlade RH sa površinama koje se odnose za područje Šumarije Korčula:

Čestice po odlukama Vlade na području Šumarije Korčula

Šumarije	Broj	Površina (ha)	
Korčula	Bora	282071	4,31
		282072	0,05
		282073	0
Šumarije		473571, 473572, 473573	2
	Viša Luka	473507168	8,4
		473507169	2,8
Višnji		473507168	6,3
		473518	3
	Lambarda	263916	13
Lambarda		473520	10
		47430, 4770, 9690c, 999b,	10
		999c, 1001a, 1012b, 1073a	10
	109461	15	

4. Općina Vrh			
Šumarija	k.o.	k.č.	Površina (ha)
Korčula	Vrh Luka	2400299	22,947
		4.22904, 4.22901	16,21
		4.22901, 4.22901	1,4
		4.22901, 4.22901, 4.22901	27,45
		22385, 22371	28,25
4.22901		18,68	
4.22901		3,60	

5. Općina Vrh			
Šumarija	k.o.	k.č.	Površina (ha)
Korčula	Luzino	95435	3
		41642	3

6. Općina Vrh				
Šumarija	k.o.	k.č.	Površina (ha)	
Korčula	Blazi	25181	21,87	
		1293480	16	
		41641	30	
		4216	0,19	
		421613	0,19	
		421613	3,18	
		41642	3	
		37861, 22862, 22861	6,11	

7. Općina Vrh			
Šumarija	k.o.	k.č.	Površina (ha)
Korčula	Čar	4961	9,90
		26761	69,959

8. Općina Vrh			
Šumarija	k.o.	k.č.	Površina (ha)
Korčula	Blazi	127861	6,23
		95435	5,01

9. Općina Vrh			
Šumarija	k.o.	k.č.	Površina (ha)
Korčula	Luzino	262019	37,24

10. Općina Vrh			
Šumarija	k.o.	k.č.	Površina (ha)
Korčula	Luzino	4.22961	1,220
		4.2431	3,530

11. Općina Vrh			
Šumarija	k.o.	k.č.	Površina (ha)
Korčula	Luzino	4.37423	5,010

SVUKUPNO: 400,205

ŠUMARIJA METKOVIĆ

Usporedbom grafičkog i tekstualnog dijela Plana s našim Programima gospodarenja i šumskogospodarskim kartama te utvrdili slijedeće zone planirane na površinama kojima gospodare Hrvatske šume d.o.o. Zagreb:

Zone Gospodarske namjene - proizvodne namjene I

- Općina Slivno, naselje Lovorje, dijelom je planirana na odjelu/odsjeku 19a, unutar gospodarske jedinice Slivno
- Općina Slivno, naselje Raba, dijelom je planirana na odjelu/odsjeku 14a, unutar gospodarske jedinice Slivno
- Općina Požežerje, naselje Dominkovići, dijelom je planirana na odjelu/odsjeku 38a, unutar gospodarske jedinice Nova Sela

Zone Gospodarske namjene - poslovna namjena K

- Općina Požežerje, lokalitet GP Crveni grm, dijelom je planirana na odjelu/odsjeku 8a, unutar gospodarske jedinice Nova Sela
- Općina Kula Norinska, lokalitet Grabovine dijelom je planirana na odjelu/odsjeku 37a, unutar gospodarske jedinice Nova Sela.
- Općina Zažablje, lokalitet Kijetine, dijelom je planirana na odjelima/odsjecima 42a, 43a i 47a, unutar gospodarske jedinice Šibovnica

Zone Gospodarske namjene - ugostiteljsko - turistička namjena T

- Općina Slivno, naselje Blace, dijelom je planirana na odjelu/odsjeku 1c, unutar gospodarske jedinice Slivno
- Općina Slivno, lokalitet Moračna, dijelom je planirana na odjelima/odsjecima 61a i 62a, unutar gospodarske jedinice Slivno
- Općina Slivno, lokalitet Soline, dijelom je planirana na odjelu/odsjeku 71b, unutar gospodarske jedinice Slivno
- Grad Ploče, lokalitet Dobrogošće dijelom je planirana na odjelu/odsjeku 62c, unutar gospodarske jedinice Bačina

- Ovim izmjenama u području šumarstva evidentirana su područja šumskog zemljišta koja su prenamijenjena u poljoprivredna zemljišta posebnim „Odlukama Vlade RH o osnivanju služnosti na šumskom zemljištu u vlasništvu Republike Hrvatske radi podizanja višegodišnjih nasada“, sukladno Zakonu o šumama i Uredbi o postupku i mjerilima za osnivanje prava služnosti.
- Uvidom u KARTOGRAM 2 – Čestice u vlasništvu HŠ- Područja šumskog zemljišta namijenjena podizanju višegodišnjih nasada sukladno odlukama Vlade, u mjerilu 1 : 400 000 utvrdili smo da su na njemu, pored ispravno prikazanih površina, prikazana i veoma velika područja za koja Vlada nije donijela odluke o podizanju trajnih nasada, pa ovaj prikaz treba ispraviti, sukladno odlukama Vlade.

ŠUMARIJA DUBROVNIK

- Šumarja Dubrovnik je sudjelovala u donošenju PP Dubrovačko neretvanske županije kao i ostalih Prostornih planova niže razine
- Hrvatske šume d.o.o Zagreb, UŠP Split, Šumarja Dubrovnik gospodare sa šumama i šumskim zemljištem u vlasništvu RH, a temeljem važećih Programa za gospodarenje šuma odobrenih od nadležnog Ministarstva poljoprivrede.
- Budući da je došlo do izmjena u Prostornom planu Dubrovačko - neretvanske županije i da su Programi za gospodarenje šumama podložni redovnim i izvanrednim revizijama ponovno smo usporedili grafički i tekstualni dio Plana sa našim Programima za gospodarenje i šumskogospodarskim kartama te utvrdili slijedeće zone planirane na površinama kojima gospodare Hrvatske šume d.o.o.:

Zone Gospodarske namjene - proizvodne namjene I

- Općina Dubrovačko primorje, naselje Štedrica, lokalitet Štedrica, dijelom je planirana na odjelu/odsjeku 1f, unutar gospodarske jedinice Štedrica
- Općina Dubrovačko primorje, naselje Visočani, lokalitet Visočani III, dijelom je planirana na odjelima/odsjecima 37a, 37b i 37c unutar gospodarske jedinice Topolo
- Općina Janjina, naselje Steser, lokalitet Vardište dijelom je planirana na odjelu/odsjeku 68a, unutar gospodarske jedinice Kuna

Zone Gospodarske namjene-Eksploatacija mineralnih sirovina E

- Općina Dubrovačko primorje, naselje Visočani, lokalitet Visočani dijelom je planirana na odjelima/odsjecima 67a, 67b, 67c i 67d, unutar gospodarske jedinice Topolo
- Općina Dubrovačko primorje, naselje Mravčina, lokalitet Mironja II dijelom je planirana na odjelu/odsjeku 86, unutar gospodarske jedinice Topolo

Zone istražnih prostora mineralnih sirovina E*

- Na području DNŽ predviđeno je više lokacija istražnih prostora mineralnih sirovina koje nisu označene na grafičkom dijelu te se na iste ne možemo očtovati

Zone Gospodarske namjene - poslovna namjena K

- Općina Dubrovačko primorje, naselje Banići, lokalitet Banići dijelom je planirana na odjelima/odsjecima 82a, 82b i 82c, unutar gospodarske jedinice Štedrica
- Općina Dubrovačko primorje, naselje Slano, lokalitet Šmrjck dijelom je planirana na odjelima/odsjecima 84b, i 99b, unutar gospodarske jedinice Topolo
- Općina Dubrovačko primorje, naselje Slano, lokalitet Kučalin do dijelom je planirana na odjelima/odsjecima 97b i 101a, unutar gospodarske jedinice Topolo
- Općina Mljet, naselje Prožurska luka/Maranovići, lokalitet Crnac kok dijelom je planirana na odjelu/odsjeku 37a, unutar gospodarske jedinice Blatska gora - Bugari

Zone Gospodarske namjene - ugostiteljsko - turistička namjena T

- Grad Dubrovnik, naselje Bosanka, lokalitet Jug dijelom je planirana na odjelu/odsjeku 75b unutar gospodarske jedinice Dubrovnik - Elafiti
- Grad Dubrovnik, naselje Bosanka, lokalitet Sjever dijelom je planirana na odjelu/odsjeku 75c unutar gospodarske jedinice Dubrovnik - Elafiti
- Grad Dubrovnik, naselje Brcelina, lokalitet Zapadno od naselja, dijelom je planirana na odjelu/odsjeku 46a, unutar gospodarske jedinice Dubrovnik - Elafiti
- Grad Dubrovnik, naselje Lopud, lokalitet Skalini dijelom je planirana na odjelima/odsjecima 168a, 168b i 168c, unutar gospodarske jedinice Dubrovnik - Elafiti
- Općina Dubrovačko primorje, naselje Slano, lokalitet Hotel Osmine dijelom je planirana na odjelu/odsjeku 87b, unutar gospodarske jedinice Štedrica
- Općina Dubrovačko primorje, naselje Banići, lokalitet Rat dijelom je planirana na odjelu/odsjeku 83a, unutar gospodarske jedinice Štedrica
- Općina Konavle, naselje Mikulići, lokalitet Canavia dijelom je planirana na odjelu/odsjeku 119a unutar gospodarske jedinice Dubrovnik - Elafiti
- Općina Mljet, naselje Babino polje, lokalitet Sutmihojska dijelom je planirana na odjelima/odsjecima 18a i 19a, unutar gospodarske jedinice Blatska gora - Bugari
- Općina Mljet, naselje Korča, lokalitet Zaglavac dijelom je planirana na odjelu/odsjeku 48 a unutar gospodarske jedinice Blatska gora - Bugari
- Općina Mljet, naselje Sapunara/Korita, lokalitet Gornja Pinjevica 1 i Gornja Pinjevica 2, dijelom je planirana na odjelu/odsjeku 50a, unutar gospodarske jedinice Blatska gora - Bugari
- Općina Orebić, naselje Kuna, lokalitet Kuna dijelom je planirana na odjelima/odsjecima 35a i 53a, unutar gospodarske jedinice Kuna
- Općina Zupa dubrovačka, naselje Kupari, lokalitet Kupari IV dijelom je planirana na odjelima/odsjecima 85a i 86a, unutar gospodarske jedinice Dubrovnik - Elafiti

Zone Sportsko - rekreativne namjene R

- Grad Dubrovnik, naselje Dubrovnik/Bosanka, lokalitet Srd dijelom je planirana na odjelima/odsjecima 69a i 69b, unutar gospodarske jedinice Dubrovnik - Elafiti
- Općina Dubrovačko primorje, naselje Doli, lokalitet Sestrice dijelom je planirana na odjelima/odsjecima 73a, 74a, 75a i 75b, unutar gospodarske jedinice Štedrica

- Općina Dubrovačko primorje, naselje Slano, lokalitet Slađenići dijelom je planirana na odjelu/odsjeku 87b unutar gospodarske jedinice Štedrica
- Općina Konavle, naselje Mikulići, lokalitet Canavia dijelom je planirana na odjelu/odsjeku 119a unutar gospodarske jedinice Dubrovnik – Elafiti

Heliodromi

- Grad Dubrovnik, lokalitet Otok Lopud planiran je na odjelu/odsjeku 164a, unutar gospodarske jedinice Dubrovnik – Elafiti
- Općina Dubrovačko primorje, lokalitet Slano planiran je na odjelu/odsjeku 85a, unutar gospodarske jedinice Štedrica

Zračna luka

- Općina Dubrovačko primorje, lokalitet Rudine, planirana je na odjelima/odsjecima 39a, 39b, 39c 39d, 40a, 40b, 40c, unutar gospodarske jedinice Topolo i odjelima/odsjecima 70a, 70b, 70c, 71c i 71d, unutar gospodarske jedinice Štedrica

Građevinske zone

- Građevinska zona, naselje Zaton, lokacija Mali Bat, dijelom je planirana na odjelu/odsjeku 58a, unutar gospodarske jedinice Dubrovnik – Elafiti
- Građevinska zona, naselje Banići, lokalitet Janska, dijelom je planirana na odjelu/odsjeku 83a, unutar gospodarske jedinice Štedrica
- Građevinska zona, naselje Banići, lokalitet Banići, dijelom je planirana na odjelu/odsjeku 82c unutar gospodarske jedinice Štedrica
- Građevinska zona, naselje Kupari, lokalitet Kupari dijelom je planirana na odjelu/odsjeku 85a, unutar gospodarske jedinice Dubrovnik – Elafiti

Županijski centar za gospodarenje otpadom K, TO, GO, OK, OI, OM

- Naselje Trnovica, lokalitet Lučino razdolje dijelom je planirana na odjelu/odsjeku 76a, unutar gospodarske jedinice Topolo
- Ovim izmjenama u području šumarstva evidentirana su područja šumskog zemljišta koja su prenamijenjena u poljoprivredna zemljišta posebnim „Odlukama Vlade RH o osnivanju služnosti na šumskom zemljištu u vlasništvu Republike Hrvatske radi podizanja višegodišnjih nasada“, sukladno Zakonu o šumama i Uredbi o postupku i mjerilima za osnivanje prava služnosti
- Stavka 117 a na str 57. Plana navodi da na području DNŽ nema gospodarski šuma te iste briše što nije ispravno te je potrebno napraviti izmjenu i vratiti ih u Plan
- Šumarija Dubrovnik ostaje pri prethodno danim očitovanjima tijekom izrade Prostornog plana uređenja Dubrovačko-neretvanske županije i Strateške studije procjene utjecaja na okoliš

Mišljenja smo da se pri izradi svih prostornih zahvata degradacija šuma (osobito visokih šuma) i šumskih zemljišta mora svesti na najmanju moguću razinu te u skladu s Ustavom Republike Hrvatske i Zakonom o šumama očuvati šume kao dobra od interesa za Republiku Hrvatsku koja imaju njezinu osobitu zaštitu.

Pri izradi svih prostorno – planskih dokumenata upućujemo na poštivanje zakonskih odredbi Zakona o šumama (NN 140/05, 82/06, 129/08, 80/10, 124/10, 25/12, 68/12, 148/13, 94/14), a posebno čl. 37, 51 i 51a.

S poštovanjem,


Rukovoditeljica Odjela za ekologiju

Irena Šipušić, dipl.ing.šum.

Na znanje: **Šumarija Korčula**
Šumarija Metković
Šumarija Dubrovnik

Voditelj UŠP Split

mr.sc. Zoran Đurđević, dipl.ing.šum.



B/11

HRVATSKE ŠUME d.o.o.
Uprava šuma, Podružnica Split
Sektor za razvoj, investicije i izgradnju
21000 SPLIT
Kralja Zvonimira 35

1.

ŠUMARIJA KORČULA

Uvidom u dostavljeni Nacrt prijedloga Izmjena i dopuna Prostornog plana Dubrovačko-neretvanske županije, grafički dio i kartografski prikazi (M 1: 100 000) i Strateške studije procjene utjecaja predmetnog plana na okoliš te usporedbom s navedenim planom i studijom, utvrđeno je preklapanje pojedinih zona i različitih namjena površina s površinama kojima gospodare Hrvatske šume d.o.o. Zagreb.

Korištenje i namjena površina

Gospodarska namjena - ugostiteljsko-turistička namjena, hoteli, turističko naselje, auto-kamp, konačište i sl., zona u istraživanju, obuhvatila bi dijelove slijedećih odjela/odsjeka;

- G.J. Šaknja Rat, odjeli/odsjeci; 2a, 3a, 4a, 10c.
- G.J. Pupnatska Luka; odjeli/odsjeci; 22b, 28a, 28b, 28g, 29c, 40a, 41a, 41b.
- G.J. Lastovo, odjeli/odsjeci; 12a, 12b, 35b.
- G.J. Nakovanj; odjel/odsjek; 33b.

Razvoj i uređenje prostora /površina naselja-naselje, obuhvatilo bi dijelove odjela/odsjeka;

- G.J. Lastovo, odjel/odsjek; 2a.

Gospodarska namjena- površina za iskorištavanje mineralnih sirovina (kamen, sol), obuhvatila bi dijelove slijedećih odjela/odsjeka;

- G.J. Pupnatska Luka; odjeli/odsjeci; 22b, 28c, 28e.
- G.J. Nakovanj; odjeli/odsjeci; 54b.

Gospodarska namjena- proizvodna, (pretežito industrij ska, pretežito zanatska), obuhvatila bi dijelove slijedećih odjela/odsjeka;

- G.J. Pupnatska Luka; odjeli/odsjeci; 28a, 28c.
- G.J. Nakovanj ; odjeli/odsjeci; 1b, 54b.

Gospodarska namjena - površine uzgajališta (akvakultura) uzgajalište školjkaša, kavezni uzgoj riba, kavezni uzgoj riba i školjkaša, otpremni centar, obuhvatio bi dijelove s lij edećih odjela/odsjeka;

- G.J. Lastovo; odjeli/odsjec I; II a, II b. .

Posebna namjena N. zona u istraživanju, obuhvatila bi dijelove slijedećih odjela/odsjeka;

- G.J. Šaknja Rat, odjeli/odsjeci; 4a, 31 a, 3 I b, 31 c, 32a, 32b, 32c, 32d, 32e, 33a, 33b, 33c, 34a, 34b, 34c, 34d, 35a, 35b,36a, 36b,36c, 37a,37b, 37c, 37d, 37e, 38a, 38b, 38c, 38d, 38e, 39a, 39b, 39c, 39d, 3ge.
- G.J. Lastovo, odjeli/ods j eci; 12b, 28a, 28c, 32a, 33b, 35a, 35b.

Športsko rekreacijska namjena, golf, zona u istraživanju. vodeni sportovi, športska dvorana, športska igrališta, rekreacijski park, obuhvatila bi dijelove slijedećih odjela/odsjeka;

- G.J. Lastovo; odjeli/odsjeci; II a, II b.

- G.J. Nakovanj; odjeli/odsjeci; 53a, 53b.

Infrastrukturni sustavi pošta i telekomunikacija

Pošta i javne telekomunikacije - kabelska stanica, obuhvatila bi dio slijedećih odjela/odsjeka;

- G.J. Šaknja Rat, odjel/odsjek; J8d.

Područna centrala, obuhvatila bi dio slijedećih odjela/odsjeka;

- G.J. Lastovo, odjel/odsjek; 35b.

Jedinica poštanske mreže, obuhvatila bi dio slijedećih odjela/odsjeka;

- G.J. Lastovo, odjel/odsjek; 35b.

Kabelska stanica, obuhvatila bi dio slijedećih odjela/odsjeka;

- G.J. Lastovo, odjel/odsjek; 18b.

Javne telekomunikacije u pokretnoj mreži- planirane zone elektroničke komunikacijske infrastrukture, obuhvatila bi dio slijedećih odjela/odsjeka;

- G.J. Šaknja Rat, odjeli/odsjeci; 25a, 29a, 29b, 29c, 30a, 30b, 31 a, 31 b, 31c, 32a, 32b, 32c, 32d, 32e, 33a, 33b, 33c, 34a, 34b, 34c, 34d, 35a, 35b, 36a, 36b, 36c, 37a, 37 b, 37c, 37d, 37e, 38a, 38b, 38c, 38d, 38e, 39a, 39b, 39c, 39d, 39e.

- G.J. Pupnatska Luka; odjeli/odsjeci; 1a, 2a, 16a, 38d, 46a, 46b, 46c, 47a, 47b.

Javne telekomunikacije u pokretnoj mreži- planirane zone elektroničke komunikacijske infrastrukture, obuhvatila bi dio slijedećih odjela/odsjeka;

- G.J. Lastovo, odjeli/odsjeci; 18a, 18b, 30b, 30c.

Infrastrukturni sustavi – Vodnogospodarski sustavi, obrada, skladištenje i odlaganje otpada

Korištenje voda-vodoopskrba, ostali vodoopskrbni cjevovod, obuhvatio bi dio slijedećih odjela/odsjeka;

- G.J. Šaknja Rat, odjeli/odsjeci; 1a, 1 b, 2a, 3a, 4a, 5a, 5b, 6a, 7a.

Odvodnja otpadnih voda- Glavni odvodni kanal (kolektor), obuhvatio bi dio slijedećih odjela/odsjeka;

- G.J. Šaknja Rat, odjeli/odsjeci; 18d, 19b, 27b, 28a, 28c, 29a, 29b, 31 a, 31 b, 32a, 32c, 40a.
- G.J. Pupnatska Luka; odjeli/odsjeci; 14d, 24c, 29b, 46a, 46b, 46c, 47a, 47b.

- G.J. Lastovo; odjeli/odsjeci; 11a, 11b, 12a, 12b, 13b, 14a, 15a, 15b, 15c, 16b, 21b, 28a, 28b, 30c, 35b,
- 36c.

- G.J. Nakovanj; odjeli/odsjeci; 33a, 33b.

Odvodnja otpadnih voda- Uređaj za pročišćavanje, obuhvatio bi dio slijedećih odjela/odsjeka;

- G.J. Šaknja Rat, odjeli/odsjeci; 18d, 29a, 36c, 37d.
- G.J. Pupnatska Luka; odjeli/odsjeci; 14d, 18e, 29a, 46a.
- G.J. Lastovo; odjeli/odsjeci; 1 Ja, 15c, 21b, 30c, 35b.
- G.J. Nakovarij; odjel/odsjek; 33b.

Obrada; skladištenje i odlaganje otpada- odlagališta otpada- komunalni otpad, obuhvatila bi dijelove slijedećih odjela/odsjeka;

- G.J. Pupnatska Luka; odjeli/odsjeci; 24d, 32a, 38d.

Obrada, skladištenje i odlaganje otpada-odlagališta otpada- pretovarna stanica, obuhvatila bi dijelove slijedećih odjela/odsjeka;

- G.J. Pupnatska Luka; odjel/odsjek; 32a.

Obrada, skladištenje i odlaganje otpada-odlagališta otpada-komunalni otpad, interni otpad, pretovarna stanica, obuhvatili bi dijelove slijedećih odjela/odsjeka;

- G.J. Lastovo; odjel/odsjek; 19a.

Infrastrukturni sustavi-Cestovni promet

Ostale državne ceste (koridor za istraživanje), obuhvatili bi dijelove slijedećih odjela/odsjeka;

- G.J. Lastovo; odjeli/odsjeci; 30b, 30c, 32a, 33b, 34a.

Infrastrukturni sustavi-Željeznički, pomorski i zračni promet

Heliodrom, obuhvatio bi dijelove slijedećih odsjeka;

- G.J. Lastovo; odjel/odsjek; 35b.

Zračna luka za međunarodni i domaći zračni promet, ostale zračne luke, obuhvatio bi dijelove slijedećih odjela/odsjeka;

- G.J. Lastovo; odjeli/odsjeci; 18a, 18b, 35b.

Uvjeti korištenja, uređenja i zaštite prostora-Područja posebnih uvjeta korištenja-Prirodna baština

Prirodna baština, zaštićena područja-značajni krajobraz, obuhvatila bi dio slijedećih odjela/odsjeka;

- G.J. Šaknja Rat, odjeli/odsjeci; 30a, 30b, 31a, 31b, 31c, 32a, 32b, 32c, 32d, 32e, 33a, 33b, 33c, 34a, 34b, 34c, 34d, 35a, 35b, 36a, 36b, 36c, 37a, 37b, 37c, 37d, 37e, 38 a, 38b, 38c, 38d,38e,39a,39b,39c, 39d,3ge.
- G.J. Pupnatska Luka; odjeli/odsjeci; 25a, 25c, 26a, 26b, 26d, 29a, 29b, 40a.
- G.J. Nakovanj; odjeli/odsjeci; 41a, 41b, 42a.

Nacionalna ekološka mreža/ Natura 2000 -područja očuvanja značajna za ptice, obuhvatila bi dio slijedećih odsjeka;

- G.J. Šaknja Rat, odjeli/odsjeci; 12a, 12b, 12c, 13a, 14a, 15a, 16a, 16b, 16c, 16d, 17a, 16b, 18a, 18b, 18c, 18d, 19a, 19b.
- G.J. Pupnatska Luka; svi odjeli/odsjeci, od 1-48 odjela.
- G.J. Lastovo; svi odjeli/odsjeci, od 1-37 odjela.
- G.J. Nakovanj; svi odjeli/odsjeci, od 1-54 odjela.

Uvjeti korištenja, uređenja i zaštite prostora-Područja posebnih mjera uređenja i zaštite

Šumska zemljišta prenamijenjena u poljoprivredna, posebnim Odlukama Vlade RH o osnivanju služnosti na šumskom zemljištu u vlasništvu RH radi podizanja višegodišnjih nasada, obuhvatila bi dio slijedećih odjela/odsjeka;

- G.J. Šaknja Rat, odjeli/odsjeci; 5a, 5b, 12a, 6a, 17a, 17b, 18a, 18b, 18c, 18d, 19a, 19b, 20a, 21a, 21c, 22a,27a,27b, 28a, 28b,28c,28d,29a,29b,29c,30a,30b,31a,31b,31c, 32a,32b, 32c, 32d, 32e, 33a, 33b,33c,34a, 34b, 34c,34d, 35a, 35b, 36a, 36b, 36c, 37a, 37b, 37 c,37d, 37e,38a, 38b, 38c,38d, 38e, 39a,39b, 39c,39d,3e.
- G.J. Pupnatska Luka; odjeli/odsjeci; 8a, 8b, 9a, 10a, 11a, 17a, 17b, 44a, 44b, 44c, 44d, 44e, 45a, 45b, 45c, 46a, 46b, 46c,47a, 47b.
- G.J. Lastovo; odj eli/odsjeci; 12a, 12b, 13a, 30a, 30b, 31 a, 31 b, 32a, 32b, 33a, 33b, 34a, 3A-b, 34c, 35a, 35b.
- G.J. Nakovanj ; odjeli/odsjec i; 9a, 10a.

Gore navedeni odsjeci u programima gospodarenja vode se prema kulturi:

G.J. Šaknja Rat

Odjeli/odsjeci; 1b, 5b, 6a, 7a, 10c, 12a,12c, 13a, 14a, 15a, 16a, 16b, 16c, 16d, 17a, 17b, 18a, 18b, 18e, 18d, 19b, 20a, 21a, 22a, 25a, 27b, 28a, 28b, 28d, 29a,29c, 30a, 32a, 32b, 32e, 32e, 33a, 33b, 33e, 34a, 34b, 35a,35b, 36a, 36b, 36c, 37a, 37b, 37e, 37d, 37e, 38a, 38b, 38e, 38d, 38e, 39a, 39b,40a, 34c, 39c, 3e, uređajni razred alepski bor.

Odjeli/odsjeci; 1a, 2a, 3a, 4a, 5a, 12b, 19a, 21c, 27a, 28c, 29b, 30b, 31a, 31b, 31e, 32d, 34d, 39d, uređajni razred makija.

G.J. Pupnatska Luka

Odjeli/odsjeci; 1a, 2a, 3a, 3b, 4a, 4b, 4e, 5a, 5b, 5c, 6a, 6b, 7a, 7b, 8a, 8b, 8c, 9a, 9b, 9c, 9d, 10a, 10b, 10c, 11a, 11b, 12b, 12c, 13d, 13e, 14b, 14c, 14d, 15a, 18a, 18d, 18f, 19c, 20a, 20c, 21a, 24a, 24d, 27a, 28a, 28c, 28e, 29a, 29b, 2ge, 29d, 34a, 35a, 36a, 37a, 40a, 40b, 41a, 41b,42a, 43a, 43b, 44a, 44b, 44c, 44d, 44e, 45a, 45b, 45c, 46a, 46b, 46c, zaštitne sjemenjače alepskog bora.

Odjeli/odsjeci: 13a, 13b, 13e, 13f, 14a, 14c, 15b, 16a, 17a, 17b, 17c, 17d, 18c, 19a, 21b, 22a, 22b, 22c, 22e, 22f, 23a, 25e, uređajni razred zaštitna panjača crnike.

Odjeli/odsjeci: 25b i 26b, sjemenjača alepskog bora- (značajni krajobraz Badija).

25a i 26a, mješovita panjača hrasta crnike- (značajni krajobraz Badija).

24c, sjemenjača alepskog bora- (park šuma Hober).

Odjeli/odsjeci: 20d, 27e, 27f, 27g, uređajni razred garig.

G.J. Lastovo

Odjeli/odsjeci; 28a, 30b, 31e, 33a, 23a, 1la, 12a, 16a, 17a, 18a, 19b, 21a, 34b, 35b, 37a, 37d, uređajni razred alepski bor- Park prirode.

Odjeli/odsjeci; 15b, 16b, 35c, 36b, uređajni razred panjača crnike- Park prirode.

Odjeli/odsjeci; 3a, 4a, 9a, 11b, 12b, 13a, 14a, 15c, 18b, 19a, 20b, 21b, 24a, 25a, 26a, 34e, 36c, uređajni razred makija- Park prirode.

Odjeli/odsjeci; 1a, 2a, 3b, 4b, 5a, 6a, 7a, 8b, 10b, 13b, 14b, 23b, 28b, 29a, 34a, 35a, 37b, 37c, uređajni razred garig- Park prirode.

Odjeli/odsjeci; 27a, 28c, 30e, 31b, 32a, 33b, uređajni razred neobraslo proizvodno šumsko zemljište (kamenjar)-Park prirode.

G.J. Nakovani

Odjeli/odsjeci; 12f, 49c, 50b, 53b, 54b, ređajni razred sjemenjača alepskog bora sa ograničenim gospodarenjem.

Odjeli/odsjeci; 33a, 33b, 33e, uređajni razred sj emenjača alepskog bora (posebni rezervat šumske vegetacije).

Odjeli/odsjeci; 18a, 27b, 28a, 28c, 2ge, 36b, 37a, 38a, 38c, 48a, uređajni razred sjemenjača crnog bora s ograničenim gospodarenjem.

Odjel/odsjek; 36a, uređajni razred panjača crnike.

Odjel/odsjek; 36a, uređajni razred panjača crnog graba sa ograničenim gospodarenjem.

Odjeli/odsjeci; 51a, 55b, 55e, 55f, uređajni razred makija crnike.

Odjeli/odsjeci; 2a, 3a, 4a, 5a, 8a, 12c, 13a, 14a, 18b, 20a, 21a, 22a, 23a, 24a, 25a, 30a, 35a, 39a, 40a, 42a, 43a, 44a, 45a, 46a, 47a, 52a, 54a, 55a, 55d, 55e, uređajni razred makija crnike sa ograničenim gospodarenjem.

Odjeli/odsjeci; 6a, 7b, 8b, 8e, 17a, 19a, 26b, 26c, 27a, 28b, 29b, 30b, 36d, uređajni razred garig crnike s ograničenim gospodarenjem.

Odjeli/odsjeci; 7a, 53a, uređajni razred makija oštrike sa ograničenim gospodarenjem.

Odjeli/odsjeci; 33d, uređajni razred makija oštrike ..

Odjeli/odsjeci; 9a; 10a, 11a, 12a, 12d, 12e, 31 a, 32a, 34a , 49a, 50a, uređajni razred garig oštrike s ograničenim gospbdarenjem.

Odjeli/odsjeci; 11b, 12b, 39b, 39c, 40b, 41b, 43b; 44b, 45b, 47b, 49a, 50c, 52c, 54c, uređajni razred ljuti ' krš.

Odjeli/odsjeci; 24b, 26a, 30c, 31b, 32b, 34b, 35b, 35c, 36c, 37b, 38b, 42b, 48b, 48c, 51b, 52b, 53c, uređajni razred čistina-kamenjar.

Odgovor:

Uvažava se.

Potrebno je navedeno provjeriti kroz prostorno-plansku dokumentaciju nižeg reda.

2.

- Tražimo da u županijskom prostornom planu (točka 3.10.; str. 57.) ostane definicija "gospodarske šume Š1" i "rekreativne šume" iz razloga što Šumarija Korčula u svojim važećim Programima gospodarenja, odobrenim od Ministarstva poljoprivrede, ima kategorizirane šume i u "šume gospodarske namjene" i "šume posebne namjene".

Odgovor:

Usvaja se.

3.

- Tražimo da se ne samo preispitaju Odluke Vlade RH o prenamjeni šumskog zemljišta u poljoprivredna i osnivanje služnosti na šum. zemljištima za podizanje višegodišnjih nasada, već i da

se prikazane, ucrtane i višestruko povećane površine Odluka Vlade RH grafički i kartografski na prijedlogu plana isprave, jer su netočne i pogrešno ucrtane (npr. Odluka Vlade odnosi se na 6 ha a ucrtana je šumska površini od cca 450 ha - šuma starosti oko 90 god.), a za određene površine i ne postoje Odluke Vlade, te se može smatrati da je netko tendenciozno, pogrešno i lažno prikazuje pojedine šumske površine kao dostupne za poljoprivrednu proizvodnju iako su one obrasle stoljetnim šumama i evidentirane su dijelom kao zaštitne sjemenjače alepskog bora, a na nekima šumskim područjima rade se znanstvena istraživanja ili su kao priznate sjemenske sastojine zaštićene i u Europskoj Uniji. Također i velik dio predviđenih površina za krčenje zaštićeno je sa Naturom 2000.

Odgovor:

Usvaja se.

Šumska zemljišta koja se Odlukama Vlade RH o osnivanju služnosti na šumskom zemljištu u vlasništvu Republike Hrvatske radi podizanja višegodišnjih nasada prenamjenjuju u poljoprivredna zemljišta ucrtat će se kao poljoprivredna zemljišta sukladno dostavljenim podacima Hrvatskih šuma (KLASA: 350-02/14-01/01, URBROJ: ST-05-09-1283/49 od 14.11.2017.).

4.

- Tražimo da se navedeni kartografski prikaz (ucrtano cca 2500 ha) uskladi sa Odlukama Vlade RH (ukupna površina po Odlukama je 400,21 ha) i sve pogrešno ucrtane površine izbrišu i uklone iz prijedloga. U privitku dostavljamo sve Odluke Vlade RH sa površinama koje se odnose za područje Šumarije Korčula.

Odgovor:

Usvaja se.

Šumska zemljišta koja se Odlukama Vlade RH o osnivanju služnosti na šumskom zemljištu u vlasništvu Republike Hrvatske radi podizanja višegodišnjih nasada prenamjenjuju u poljoprivredna zemljišta ucrtat će se kao poljoprivredna zemljišta sukladno dostavljenim podacima Hrvatskih šuma (KLASA: 350-02/14-01/01, URBROJ: ST-05-09-1283/49 od 14.11.2017.).

5.**ŠUMARIJA METKOVIĆ**

Usporedbom grafičkog i tekstualnog- dijela Plana s našim Programima gospodarenja i šumskogospodarskim kartama utvrdili smo sljedeće zone planirane na površinama kojima gospodare Hrvatske šume d.o.o. Zagreb:

Zone Gospodarske namjene- proizvodne namjene I

- Općina Slivno, naselje Lovorje, dijelom je planirana na odjelu/odsjeku 19a, unutar gospodarske jedinice Slivno
- Općina Slivno, naselje Raba, dijelom je planirana na odjelu/odsjeku 14a, unutar gospodarske jedinice Slivno
- Općina Pojezerje, naselje Dominikovići , dijelom je planirana na odjelu/odsjeku 38a, unutar gospodarske jedinice Nova Sela.

Zone Gospodarske namjene - poslovna namjena K

- Općina Pojezerje, lokalitet GP Crveni grm, dijelom je planirana na odjelu/odsjeku 8a, unutar gospodarske jedinice Nova Sela
- Općina Kula Norinska, lokalitet Grabovine dijelom je planirana na odjelu/odsjeku 37a, unutar gospodarske jedinice Nova Sela.

- Općina Zažablje, lokalitet Kljetine, dijelom je planirana na odjelima/odsjecima 42a, 43a i 47a, unutar gospodarske jedinice Šibovnica.

Zone Gospodarske namjene - ugostiteljsko - turistička namjena T

- Općina Slivno, naselje Blace, dijelom je planirana na odjelu/odsjeku 1c, unutar gospodarske jedinice Slivno
- Općina Slivno, lokalitet Moračna, dijelom je planirana na odjelima/odsjecima 61a i 62a, unutar gospodarske jedinice Slivno
- Općina Slivno, lokalitet Soline, dijelom je planirana na odjelu/odsjeku 71 b, unutar gospodarske jedinice Slivno
- Grad Ploče, lokalitet Dobrogošće dijelom je planirana na odjelu/odsjeku 62c, unutar gospodarske jedinice Baćina

Odgovor:

Usvaja se.

Zone ugostiteljsko-turističke namjene će se u Prostornim planovima uređenja Gradova/Općina prilikom utvrđivanja građevinskih područja izdvojene namjene izvan naselja planirati na način da se izbjegn timer eventualni konflikti.

6.

- Ovim izmjenama u području šumarstva evidentirana su područja šumskog zemljišta koja su prenamijenjena u poljoprivredna zemljišta posebnim "Odlukama Vlade RH o osnivanju služnosti na šumskom zemljištu u vlasništvu Republike Hrvatske radi podizanja višegodišnjih nasada", sukladno Zakonu o šumama i Uredbi o postupku i mjerilima za osnivanje prava služnosti.
- Uvidom u KARTOGRAM 2 - Čestice u vlasništvu HŠ - Područja šumskog zemljišta namijenjena podizanju višegodišnjih nasada sukladno odlukama Vlade, u mjerilu 1 : 400000 utvrdili smo da su njemu, pored ispravno prikazani površina, prikazana i veoma velika područja za koja Vlada nije donijela odluke o podizanju trajnih nasada, pa ovaj prikaz treba ispraviti, sukladno odlukama Vlade.

Odgovor:

Usvaja se.

Šumska zemljišta koja se Odlukama Vlade RH o osnivanju služnosti na šumskom zemljištu u vlasništvu Republike Hrvatske radi podizanja višegodišnjih nasada prenamjenjuju u poljoprivredna zemljišta ucrtaće se kao poljoprivredna zemljišta sukladno dostavljenim podacima Hrvatskih šuma (URBROJ: ST-05-09-1283/49 od 14.11.2017.).

7.

ŠUMARIJA DUBROVNIK

Šumarija Dubrovnik je sudjelovala u donošenju PP Dubrovačko neretvanske županije kao i ostalih Prostornih planova niže razine Hrvatske šume d.o.o Zagreb, UŠP Split, Šumarija Dubrovnik gospodare sa šumama i šumskim zemljištem u vlasništvu RH, a temeljem važećih Programa za gospodarenje šuma odobrenih od nadležnog Ministarstva poljoprivrede.

Budući da je došlo do izmjena u Prostornom planu Dubrovačko - neretvanske županije i da su Programi za gospodarenje šumama podložni redovnim i izvanrednim revizijama ponovno smo usporedili grafički i tekstualni dio Plana sa našim Programima za gospodarenje i šumskogospodarskim kartama te utvrdili slijedeće zone planirane na površinama kojima gospodare Hrvatske šume d.o.o.

Zone Gospodarske namjene- proizvodne namjene I

- Općina Dubrovačko primorje, naselje Štedrica, lokalitet Štedrica, dijelom je planirana na odjelu/odsjeku 1 f, unutar gospodarske jedinice Štedrica

- Općina Dubrovačko primorje, naselje Visočani, lokalitet Visočani III, dijelom je planirana na odjelima/odsjecima 37a, 37b i 37c unutar gospodarske jedinice Topolo
- Općina Janjina, naselje Sreser, lokalitet Vardište dijelom je planirana na odjelu/odsjeku 68a, unutar gospodarske jedinice Kuna

Zone Gospodarske namjene-Eksploatacija mineralnih sirovina E

- Općina Dubrovačko primorje, naselje Visočani, lokalitet Visočani dijelom je planirana na odjelima/odsjecima 67a, 67b, 67c i 67d, unutar gospodarske jedinice Topolo
- Općina Dubrovačko primorje, naselje Mravinca, lokalitet Mironja II dijelom je planirana na odjelu/odsjeku 86, unutar gospodarske jedinice Topolo

Zone istražnih prostora mineralnih sirovina E*

- Na području DNŽ predviđeno je više lokacija istražnih prostora mineralnih sirovina koje nisu označene na grafičkom dijelu te se na iste ne možemo očitovati

Zone Gospodarske namjene - poslovna namjena K

- Općina Dubrovačko primorje, naselje Banići, lokalitet Banići dijelom je planirana na odjelima/odsjecima 82a, 82b i 82c, unutar gospodarske jedinice Štedrica
- Općina Dubrovačko primorje, naselje Slano, lokalitet Smrijek dijelom je planirana na odjelima/odsjecima 84b, i 99b, unutar gospodarske jedinice Topolo
- Općina Dubrovačko primorje, naselje Slano, lokalitet Kučalin do dijelom je planirana na odjelima/odsjecima 97b i IOla, unutar gospodarske jedinice Topolo
- Općina Mljet, naselje Prožurska luka/Maranović, lokalitet Crnac kok dijelom je planirana na odjelu/odsjeku 37a, unutar gospodarske jedinice Blatska gora – Bugari.

Zone Gospodarske namjene - ugostiteljsko - turistička namjena T

- Grad Dubrovnik, naselje Bosanka, lokalitet Jug dijelom je planirana na odjelu/odsjeku 75b unutar gospodarske jedinice Dubrovnik - Elafiti
- Grad Dubrovnik, naselje Bosanka, lokalitet Sjever dijelom je planirana na odjelu/odsjeku 75c unutar gospodarske jedinice Dubrovnik - Elafiti
- Grad Dubrovnik, naselje Brsečine, lokalitet Zapadno od naselja, dijelom je planirana na odjelu/odsjeku 46a, unutar gospodarske jedinice Dubrovnik - Elafiti
- Grad Dubrovnik, naselje Lopud, lokalitet Skalini dijelom je planirana na odjelima/odsjecima 168a, 168b i 168c, unutar gospodarske jedinice Dubrovnik - Elafiti
- Općina Dubrovačko primorje, naselje Slano, lokalitet Hotel Osmine dijelom je planirana na odjelu/odsjeku 87b, unutar gospodarske jedinice Štedrica
- Općina Dubrovačko primorje, naselje Banići, lokalitet Rat dijelom je planirana na odjelu/odsjeku 83a, unutar gospodarske jedinice Štedrica
- Općina Konavle, naselje Mikulići, lokalitet Canavia dijelom je planirana na odjelu/odsjeku 119a unutar gospodarske jedinice Dubrovnik - Elafiti
- Općina Mljet, naselje Babino polje, lokalitet Sutmiholjska dijelom je planirana na odjelima/odsjecima 18a i 19a, unutar gospodarske jedinice Blatska gora - Bugari
- Općina Mljet, naselje Korita, lokalitet Zaglavac dijelom je planirana na odjelu/odsjeku 48 a unutar gospodarske jedinice Blatska gora - Bugari
- Općina Mljet, naselje Saplunara/Korita, lokalitet Gornja Pinjevica I i Gornja Pinjevica 2, dijelom je planirana na odjelu/odsjeku 50a, unutar gospodarske jedinice Blatska gora - Bugari
- Općina Orebić, naselje Kuna, lokalitet Kuna dijelom je planirana na odjelima/odsjecima 35a i 53a, unutar gospodarske jedinice Kuna
- Općina Župa dubrovačka, naselje Kupari, lokalitet Kupari IV dijelom je planirana na odjelima/odsjecima 85a i 86a, unutar gospodarske jedinice Dubrovnik - Elafiti

Zone Športsko - rekreacijske namjene R

- Grad Dubrovnik, naselje Dubrovnik/Bosanka, lokalitet Srđ dijelom je planirana na odjelima/odsjecima 69a i 69b, unutar gospodarske jedinice Dubrovnik - Elafiti
- Općina Dubrovačko primorje, naselje Doli, lokalitet Sestrice dijelom je planirana na odjelima/odsjecima 73a, 74a, 75a i 75b, unutar gospodarske jedinice Štedrica
- Općina Dubrovačko primorje, naselje Slano, lokalitet Slađenići dijelom je planirana na odjelu/odsjeku 87b unutar gospodarske jedinice Štedrica
- Općina Konavle, naselje Mikulići, lokalitet Canavia dijelom je planirana na odjelu/odsjeku H119a unutar gospodarske jedinice Dubrovnik - Elafiti

Heliiodromi

- Grad Dubrovnik, lokalitet Otok Lopud planiran je na odjeli/odsjeku 164a, unutar gospodarske jedinice Dubrovnik – Elafiti
- Općina Dubrovačko primorje, lokalitet Slano planiran je na odjelu/odsjeku 85a, unutar gospodarske jedinice Štedrica

Zračna luka

- Općina Dubrovačko primorje, lokalitet Rudine, planirana je na odjelima/odsjecima 39a, 39b, 39c 39d, 40a, 40b, 40c, unutar gospodarske jedinice Topolo i odjelima/odsjecima 70a, 70b, 70c, 71 c i 71 d, unutar gospodarske jedinice Štedrica

Građevinske zone

- Građevinska zona, naselje Zaton, lokacija Mali Bat, dijelom je planirana na odjelu/odsjeku 58a, unutar gospodarske jedinice Dubrovnik - Elafiti
- Građevinska zona, naselje Banići, lokalitet Janska, dijelom je planirana na odjelu/odsjeku 83a, unutar gospodarske jedinice Štedrica
- Građevinska zona, naselje Banići, lokalitet Banići, dijelom je planirana na odjelu/odsjeku 82c unutar gospodarske jedinice Štedrica
- Građevinska zona, naselje Kupari, lokalitet Kupari dijelom je planirana na odjelu/odsjeku 85a, unutar gospodarske jedinice Dubrovnik – Elafiti

Županijski centar za gospodarenje otpadom K, TO, GO, OK, OI, OM

- Naselje Tmrovica, lokalitet Lućino razdolje dijelom je planirana na odjelu/odsjeku 76a, unutar gospodarske jedinice Topolo

Odgovor:

Uvažava se.

Građevinska područja naselja nisu predmet Prostornog plana Županije, a gospodarske zone izdvojene namjene izvan naselja će se u Prostornim planovima uređenja Gradova/Općina prilikom utvrđivanja građevinskih područja planirati na način da se izbjegnu eventualni konflikti.

8.

- Ovim izmjenama u području šumarstva evidentirana su područja šumskog zemljišta koja su prenamijenjena u poljoprivredna zemljišta posebnim "Odlukama Vlade RH o osnivanju služnosti na šumskom zemljištu u vlasništvu Republike Hrvatske radi podizanja višegodišnjih nasada", sukladno Zakonu o šumama i Uredbi o postupku i mjerilima za osnivanje prava služnosti

Odgovor:

Usvaja se.

Šumska zemljišta koja se Odlukama Vlade RH o osnivanju služnosti na šumskom zemljištu u vlasništvu Republike Hrvatske radi podizanja višegodišnjih nasada prenamjenjuju u poljoprivredna zemljišta ucrtat će se kao poljoprivredna zemljišta sukladno dostavljenim podacima Hrvatskih šuma (URBROJ: ST-05-09-1283/49 od 14.11.2017.).

9.

- Stavka 117 a na str 57, Plana navodi da na području DNŽ nema gospodarskih šuma te iste briše što nije ispravno te je potrebno napraviti izmjenu i vratiti ih u Plan

Odgovor:

Usvaja se.

10.

- Šumarija Dubrovnik ostaje pri prethodno danim očitovanjima tijekom izrade Prostornog plana uređenja Dubrovačko-neretvanske županije i Strateške studije procjene utjecaja na okoliš.

Odgovor:

Usvaja se.

11.

Mišljenja smo da se pri izradi svih prostornih zahvata degradacija šuma (osobito visokih šuma) i šumskih zemljišta mora svesti na najmanju moguću razinu te u skladu s Ustavom Republike Hrvatske i Zakonom o šumama očuvati šume kao dobra od interesa za Republiku Hrvatsku koja imaju njezinu osobitu zaštitu. Pri izradi svih prostorno-planskih dokumenata upućujemo na poštivanje zakonskih odredbi Zakona o šumama (NN 140105,82/06, 129/08,80110, 124/10,25/12,68/12, 148/13,94/14), a posebno čl. 37, 51 i 51a.

Odgovor:

Usvaja se.

Prostorni plan Županije planira zone izdvojene namjene izvan naselja ali ne utvrđuje građevinska područja tih zona na nivou čestica koje se utvrđuje Prostornim planovima uređenja Grada/Općine.

B/12



HŽ INFRASTRUKTURA

10 000 Zagreb, Mihanovićevea 12

Razvoj i investicijsko
planiranje

tel: +385 (0)1 378 32 82
fax: +385 (0)1 378 33 96
e-mail: silvana.tantegl@hzinfra.hr
naš broj i znak: 313/17 1.3.1. ST
vaš broj i znak: KLASA: 350-01/14-01/20
URBROJ: 2117/1-23/1-1-17-86
datum: 14. veljače 2017.

REPUBLIKA HRVATSKA
DUBROVAČKO – NERETVANSKA ŽUPANIJA
Upravni odjel za prostorno uređenje i gradnju

Pred dvorom 1
Republika Hrvatska
ZAVOD ZA PROSTORNO UREĐENJE
DUBROVAČKO-NERETVANSKE ŽUPANIJE
20000 Dubrovnik
ZUPANIJSKI KANTON
STANOVA

407

Primljeno:	20-02-2017		
Klasifikacijska oznaka:	Org. jedinica		
350-01/14-01/20	1-23		
Urudžbeni broj:	Prilog	Vrijed.	
15-7/08		✓	

10012

Primljeno:	22-02-2017		
Klasifikacijska oznaka:	Org. jedinica		
	1-23		
Urudžbeni broj:	Prilog	Vrijed.	

56

Predmet:

Zahtjev za davanje mišljenja o Prijedlogu izmjena i dopuna Dubrovačko – neretvanske županije i Strateške studije procjene utjecaja na okoliš Izmjena i dopuna Prostornog plana Dubrovačko – neretvanske županije

Poštovani,

Temeljem dopisa KLASA: 350-01/14-01/20, URBROJ: 2117/1-23/1-1-17-86 koji ste nam dostavili 19. siječnja 2017.g.. godine u vezi Zahtjeva za davanje mišljenja o Prijedlogu izmjena i dopuna Dubrovačko – neretvanske županije i Strateške studije procjene utjecaja na okoliš Izmjena i dopuna Prostornog plana Dubrovačko – neretvanske županije izvjeshćujemo vas da HŽ Infrastruktura d.o.o. nema primjedbi na Prijedlogu izmjena i dopuna Dubrovačko – neretvanske županije i Strateške studije procjene utjecaja na okoliš Izmjena i dopuna Prostornog plana Dubrovačko – neretvanske županije.

S poštovanjem,



3071	REPUBLIKA HRVATSKA		
Zavod za prostorno uređenje Dubrovačko neretvanske županije			
Primljeno:	22.02.2017		
Klasifikacijska oznaka	Org. jed.		
350-02/14-01/01	2117/1-21;		
Urudžbeni broj	Prilozi	Vrijednosti	
ST-06-17-372	0	-	

Direktor

Janja Groš, dipl.ing.

Infrastruktura d.o.o. ZAGREB, Mihanovićevea 12. TRGOVAČKI SUD U ZAGREBU, MBS: 080590485, OIB 39901919995,
Naziv i sjedište banke: Privredna banka Zagreb d.d., Zagreb, Radnička cesta 50, BROJ RAČUNA: HR4423400091110252804,
TEMELJNI KAPITAL: 224.188.000,00 kuna,
ČLAN UPRAVE: Ivan Kršić, dipl.ing. građ.

B/12

**HŽ INFRASTRUKTURA
10000 ZAGREB
Mihanovićeva 12**

1.

Izveščujemo vas da HŽ Infrastruktura d.o.o. nema primjedbi na Prijedlog izmjena i dopuna Prostornog plana Dubrovačko-neretvanske županije i Strateške studije procjene utjecaja na okoliš Izmjena i dopuna Prostornog plana Dubrovačko-neretvanske županije.

Odgovor:

Usvaja se.

B/13



Hrvatske ceste d.o.o.
za upravljanje, građenje i održavanje državnih cesta

adresa: Vončina 3, 10000 Zagreb, Hrvatska

tel: +385 1 4722 555

e-mail: javnost@hrvatske-ceste.hr

website: www.hrvatske-ceste.hr
DUBROVAČKO-NERETVANSKA ŽUPANIJA

Sektor za razvoj i strateško planiranje
Odjel za razvoj i planiranje
KLASA: 350-02/2014-1/294
URBROJ: 345-211/517-2017-15/TZ
Zagreb, 20.02.2017. Republika Hrvatska



P	3134	REPUBLIKA HRVATSKA
K	Zavod za prostorno uređenje Dubrovačko neretvanske županije	
U	Primljeno: 28.02.2017	Org. jed.:
	Klasifikacijska oznaka	2117/1-21;
	350-02/14-01/01	
	Urudžbeni broj	Prilozi
	345-211/517-17-424	1
		Vrijednosti
		-

Postom 21.02.2017
523

UPRAVNI ODJELI
DUBROVNIK

Primljeno:	24-02-2017
Klasifikacijska oznaka:	Org. jedinica
350-01/14-01/20	1-2311
Urudžbeni broj:	Prilog
1577-178	Vrijed.
	1
	-

REPUBLIKA HRVATSKA
DUBROVAČKO-NERETVANSKA ŽUPANIJA
Upravni odjel za prostorno uređenje i gradnju
Vukovarska 16
20 000 DUBROVNIK

SK 104
183

Predmet: izmjene i dopune prostornog plana Dubrovačko - neretvanske županije
- javna rasprava CD

Vašim dopisom, klasa: 350-01/14-01/20, ur. broj: 2117/1-23/1-1-17-86 od 13.01.2017. godine obavijestili ste nas o održavanju javne rasprave o Prijedlogu Izmjena i dopuna Prostornog plana Dubrovačko - neretvanske županije.

Temeljem članaka 94. i 101. Zakona o prostornom uređenju („Narodne novine“ broj 153/13) i članka 82. Zakona o cestama („Narodne novine“ broj 84/11, 22/13, 54/13, 148/13, 92/14) Hrvatske ceste d.o.o. obvezne su izvršiti pregled izrađene prostorno-planske dokumentacije te dati očitovanje na predložena rješenja cestovne infrastrukture državnog značenja.

Državne ceste na području Dubrovačko - neretvanske županije ucrtane su u Prijedlog Izmjena i dopuna PPŽ-a u skladu s Odlukom o razvrstavanju javnih cesta („Narodne novine“ broj 96/16). Na kartografskim prikazima potrebno je postojeće državne ceste označiti punom linijom, dok planirane državne ceste treba označiti isprekidanom linijom.

Od novih koridora državnih cesta koji nisu planirani u važećem Prostornom planu županije istraženo je povezivanje Grada Metkovića s autocestom A10: granica Bosne i Hercegovine – čvorište Ploče (A1).

S tim ciljem izrađuje se *Prostorno – prometno - građevinska studija cestovne mreže državnog značenja na širem području Metkovića* unutar koje je analizirana postojeća prometna mreža, te prostorne osobitosti u okruženju. Izrađena je prometna analiza i idejna rješenja predloženih zahvata. Kroz studiju je odabrana optimalna varijante spojne ceste od Metkovića do autoceste A10, te je predložena obilaznica s desne strane Neretve (uz novoizvedeni nasip) i novi most preko Neretve. U pravitku vam šaljemo navedene trase, te vas molimo da se ucrtaju u Prostorni plan županije.

U skladu sa zahtjevom Grada Metkovića predlaže se brisanje koridora obilaznice Metkovića (u smjeru državne ceste D9) planiranog u važećem prostornom planu županije.

Sud upisa: Trgovački sud u Zagrebu, MBS: 080391653, MB: 1554972, OIB: 55545787885, Upisani temeljni kapital: 107.384.800,00 kn
IBAN: HR67 2340009 1100231902 kod Privredne banke Zagreb d.d.
Uprava: Josip Škorić, direktor

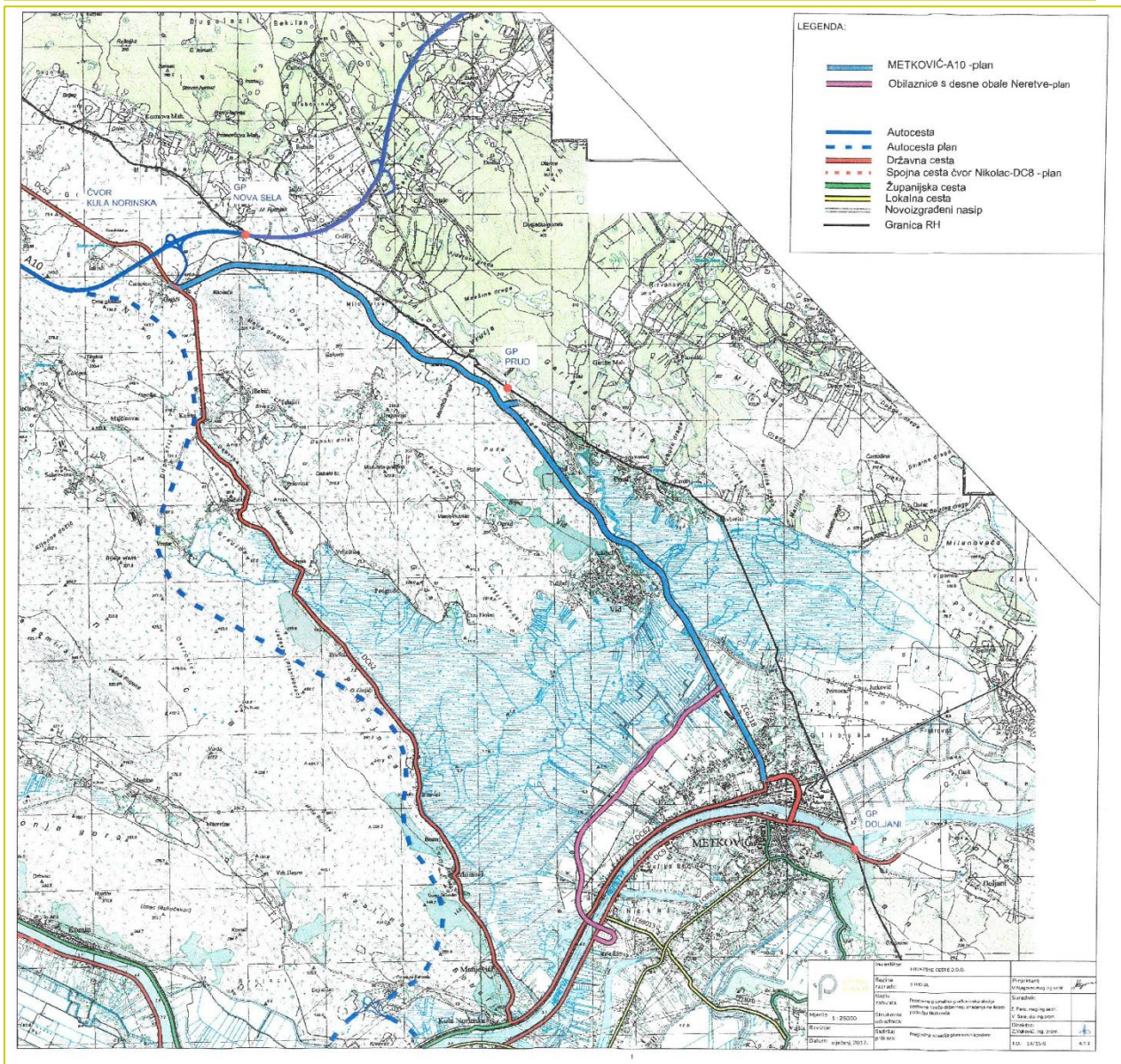
U cilju zaštite državnih cesta potrebno je poštivati zaštitni pojas uz ceste u skladu s člankom 55. Zakona o cestama („Narodne novine“ broj 84/11, 22/13, 54/13, 148/13) te osigurati koridore za izgradnju planiranih cesta (državne ceste 75 m, a brze ceste 150 m).

S poštovanjem,

Direktor Sektora:
Cvetko
Tomislav Cvetko, dipl. ing. građ.



Privitak:
-Kao u tekstu
Co:
-Pismohrana



B/13

HRVATSKE CESTE

Sektor za razvoj i strateško planiranje

Odjel za razvoj i planiranje

10000 ZAGREB

Vončinina 3

1.

Državne ceste na području Dubrovačko - neretvanske županije ucrtane su u Prijedlog Izmjena i dopuna PPZ-a u skladu s Odlukom o razvrstavanju javnih cesta („Narodne novine“ broj 96/16). Na kartografskim prikazima potrebno je postojeće državne ceste označiti punom linijom, dok planirane državne ceste treba označiti isprekidanom linijom.

Odgovor:

Ne usvaja se.

Na kartografskim prikazima ceste su označene sukladno Pravilniku o sadržaju, mjerilima kartografskih prikaza, obveznim prostornim pokazateljima i standardu elaborata prostornih planova.

2.

Od novih koridora državnih cesta koji nisu planirani u važećem Prostornom planu županije istraženo je povezivanje Grada Metkovića s autocestom A10: granica Bosne i Hercegovine - čvorište Ploče (A1). S tim ciljem izrađuje se Prostorno-prometno-građevinska studija cestovne mreže državnog značenja na širem području Metkovića unutar koje je analizirana postojeća prometna mreža, te prostorne osobitosti u okruženju. Izrađena je prometna analiza i idejna rješenja predloženih zahvata. Kroz studiju je odabrana optimalna varijante spojne ceste od Metkovića do autoceste A10, te je predložena obilaznica s desne strane Neretve (uz novoizvedeni nasip) i novi most preko Neretve. U privitku vam šaljem navedene trase, te vas molimo da se ucrtaju u Prostorni plan županije.

Odgovor:

Djelomično se usvaja.

Obilaznica s desne strane Neretve s novim mostom preko Neretve će se prikazati, ali kao koridor u istraživanju. Spojna cesta od Metkovića do autoceste A10 može imati značajne negativne utjecaja na evidentiranu arheološku baštinu, ekološku mrežu i Posebni ornitološki rezervat rezervat s obzirom na na fragmentaciju močvarnih područja oko mjesta Vid i šumskih staništa oko mjesta Prud, te se predlaže voditi trasu prometnice izvan vlažnih i močvarnih područja oko Vida, odnosno kroz studiju izvodljivosti preispitati potrebu izgradnje još jedne poveznice Grada Metkovića s autocestom. Sukladno zahtjevu Grada Metkovića će se uvrstiti u rangu županijske ceste spojna cesta Prud (Ž 6218) – Čarapine (D-62) za povezivanje Metkovića na poslovnu zonu Nova Sela.

3.

U skladu sa zahtjevom Grada Metkovića predlaže se brisanje koridora obilaznice Metkovića (u smjeru državne ceste D9) planiranog u važećem prostornom planu županije.

Odgovor:

Usvaja se.

Južna obilaznica je već izbrisana u Prijedlogu plana za Javnu raspravu.

4.

U cilju zaštite državnih cesta potrebno je poštivati zaštitni pojas uz ceste u skladu s člankom 55. Zakona o cestama („Narodne novine“ broj 84/11, 22/13, 54/13, 148/13) te osigurati koridore za izgradnju planiranih cesta (državne ceste 75 m, a brze ceste 150 m).

Odgovor:

Usvaja se.

B/14



LUČKA UPRAVA PLOČE
PLOČE PORT AUTHORITY

Trg kralja Tomislava 21
20340 Ploče - HR

+385 (0) 20 414.530
+385 (0) 20 670.121
ppa@ppa.hr

REPUBLIKA HRVATSKA
DUBROVAČKO-NERETVANSKA ŽUPANIJA
UPRAVNI ODJELI
DUBROVNIK

Primljeno: 24-02-2017

Klasifikacijska oznaka:	Org. jedinica	
350-01/14-01/20	1-23/1	
Uredžbeni broj:	Prilog	Vrijed.
1577-199		

www.ppa.hr

Ploče, 22.02.2017.

Ev. br.: 278 /17

Republika Hrvatska
ZAVOD ZA PROSTORNO UREĐENJE
DUBROVAČKO-NERETVANSKE ŽUPANIJE
2117/1 JAVNA USTANOVA

Primljeno: 28-02-2017

Klasifikacijska oznaka:	Org. jedinica	
	1-24	
Uredžbeni broj:	Prilog	Vrijed.

REPUBLIKA HRVATSKA

Dubrovačko-neretvanska županija

Upravni odjel za prostorno uređenje i
gradnju

Gundulićeva poljana 1
20000 Dubrovnik

PREDMET: Dostava mišljenja na Prijedlog Izmjena i dopuna Prostornog plana Dubrovačko-neretvanske županije i Strateške studije procjene utjecaja Prijedloga Izmjena i dopuna predmetnog plana na okoliš

Poštovani,

Sukladno Pozivu na dostavu mišljenja na Prijedlog Izmjena i dopuna Prostornog plana Dubrovačko-neretvanske županije i Strateške studije procjene utjecaja Prijedloga Izmjena i dopuna predmetnog plana na okoliš (od 13. siječnja 2017. godine, Klasa: 350-01/14-01/20, Ubroj: 2117/1-23/1-1-17-86), a kojeg je Lučka uprava Ploče primila 19. siječnja 2017. godine, očitujemo se kako slijedi.

Lučka uprava Ploče obaviještena je da su njezine prethodno dostavljene primjedbe usvojene. Isto smo utvrdili ponovnim pregledom te Vas obavještavamo da Lučka uprava Ploče nema dodatnih primjedbi/sugestija na Prijedlog Izmjena i dopuna Prostornog plana Dubrovačko-neretvanske županije i Strateške studije procjene utjecaja Prijedloga Izmjena i dopuna predmetnog plana na okoliš.

Srdačan pozdrav,



3136	REPUBLIKA HRVATSKA	
Zavod za prostorno uređenje Dubrovačko neretvanske županije		
Primljeno:	28.02.2017	
Klasifikacijska oznaka	Org. jed.	
350-02/14-01/01	2117/1-21;	
Uredžbeni broj	Prilozi	Vrijednosti
378-17-426	0	-

Svemir Zekulić, dipl. oec.
ravnatelj



B/14

LUČKA UPRAVA PLOČE
Trg kralja Tomislava 21
20340 PLOČE

1.

Lučka uprava Ploče obaviještena je da su njezine prethodno dostavljene primjedbe usvojene. Isto smo utvrdili ponovnim pregledom te Vas obavještavamo da Lučka uprava Ploče nema dodatnih primjedbi/sugestija na Prijedlog Izmjena i dopuna Prostornog plana Dubrovačko- neretvanske županije i Strateške studije procjene utjecaja Prijedloga Izmjena i dopuna predmetnog plana na okoliš.

Odgovor:

Usvaja se.

B/15

JR
1002

plinacro
OPERATOR PLINOVODA I TRANSMISIJSKE MREŽICE d.o.o.

DUBROVAČKO-NERETVANSKA ŽUPANIJA
ZAVOD ZA PROSTORNO UREĐENJE
Upravni odjel za prostorno uređenje Dubrovačko-neretvanske županije
Vukovarska 16
20 000 Dubrovnik

plinacro d.o.o.
Savska 88A Zagreb
Klasa: **PL-17/0177**
Datum: **22-02-2017**
UR. BR.: **JRN-17-2**

Primljeno:	1-03-2017	
Klasifikacijska oznaka:	Org. jedinica	
	1-21	
Uredbeni broj:	Prilog	Vrijed.
	3	232

PREDMET: Prijedlog Izmjena i dopuna Prostornog plana Dubrovačko-neretvanske županije - očitovanje

Poštovani,

nastavno na Vaš poziv Klasa: 350-01/14-01/20, Urbroj: 2117/1-23/1-1-17-86 od 13.01.2017.g. i uvid u Prijedlog predmetnih Izmjena i dopuna plana dostavljamo sljedeće očitovanje.

Na Vaš poziv za dostavom zahtjeva za izradu predmetnih Izmjena i dopuna plana, iste smo dostavili 27.8.2015.g. Međutim, kako je u međuvremenu došlo do određenih izmjena naših planiranih projekata, a u dogovoru sa Zavodom za prostorno uređenje Dubrovačko-neretvanske županije, dopunili smo naše zahtjeve, budući da je još uvijek u tijeku bila izrada plana. U prilogu dostavljamo kopije naših Zahtjeva, koji su dostavljeni Vama i Zavodu u rujnu, 2016.g.

Uvidom u Prijedlog Izmjena i dopuna Prostornog plana Dubrovačko-neretvanske županije utvrdili smo da niste udovoljili našim zahtjevima koji su naknadno dostavljeni. Ovim putem Vas molimo da u Odbredbama za provođenje predmetnog Prijedloga Izmjena i dopuna plana izmijenite sljedeće:

- U članku 16. u tablici za definiranje infrastrukturnih koridora za planirane magistralne i međunarodne plinovode navesti širinu koridora 1000 m (umjesto 200 m)
- Članak 242a. dopuniti sljedećim:
„Položaj planiranih trasa magistralnih plinovoda je načelan, tj. plinovodi su u predmetnom prostornom planu određeni koridorom (500 + 500 metara). Konačna trasa magistralnih plinovoda i njihovih nadzemnih objekata odredit će se prilikom projektiranja gdje će se voditi računa o prostornim planovima i postojećoj infrastrukturi, provest će se precizne geodetske i geološke izmjere, primijeniti tehnološke inovacije, uzeti u obzir utjecaj zahvata na okoliš, krajobrazne te kulturne vrijednosti (arheologija), i ostalo. Moguća odstupanja u pogledu rješenja trasa magistralnih plinovoda te lokacije i dimenzije njima pripadajućih nadzemnih objekata, utvrđenih ovim Planom, neće se smatrati izmjenama Plana.

PLINACRO D.O.O., SAVSKA 88A • 10 000 ZAGREB • HRVATSKA (TEL: 0301724 PLINACRO@PLINACRO.HR
UPISANO U SUDSKI REGISTAR TRGOVAČKOG SUDA U ZAGREBU POD N
IZNOS TEMELJNOG KAPITALA 912.022.000,00 KUNA UP
UPRAVA DRUŠTVA : PREDsjedNIK UPRAVE IVICA ARAR, ČLAN
SWIFT: PBZGHR2X; IBAN: HR8323400091100225794; PRIVRE
SWIFT: ZABAHR2X; IBAN: HR2923600001101634086; ZAGF
SWIFT: HPBZHR2X; IBAN: HR4023900011100339797; HRVATSK
SWIFT: RZBHR2X; IBAN: HR7624840081100780686; RAIFFEI
SWIFT: ESBCHR22; IBAN: HR2624020061100519753; ERSTE&STI
SWIFT: HAABHR22; IBAN: HR3625000091101222176; A
SWIFT: PAZGHR2X; IBAN: HR6924080021100030496; PARTNER BANKA D.D.
SWIFT: SOGEHR22; IBAN: HR2123300031171599954; SPLITSKA BANKA DD

3178	REPUBLIKA HRVATSKA	
Zavod za prostorno uređenje Dubrovačko neretvanske županije		
Primljeno:	01.03.2017	
Klasifikacijska oznaka	Org. jed.	
	2117/1-21;	
Uredbeni broj	Prilozi	Vrijednosti
K/MB-17-468	3	-

Za postojeće magistralne plinovode (kao i one koji imaju pravovaljanu Lokacijsku odnosno Građevinsku dozvolu, a još nisu izgrađeni) nužno je primjenjivati Čl. 8. i 9. Pravilnika o tehničkim uvjetima i normativima za siguran transport tekućih i plinovitih ugljikovodika magistralnim naftovodima i plinovodima te naftovodima i plinovodima za međunarodni transport (Sl. list, br. 26/85) koji, između ostalog, podrazumijeva zaštitni koridor magistralnog plinovoda koji iznosi 30 metara lijevo i desno od osi plinovoda u kojem je zabranjena gradnja objekata namijenjenih za stanovanje ili boravak ljudi. Također, za sve zahvate u prostoru vezane uz gradnju u blizini plinovoda, nužno je zatražiti posebne uvjete gradnje od upravitelja voda.“

Osim izmjena u tekstualnom planu, molimo da još jednom provjerite jeste li uzeli u obzir zadnje trase magistralnih plinovoda koje smo Vam dostavili u rujnu, 2016.g. Ovdje ih ponovno dostavljamo na CD-u, u prilogu.

S poštovanjem,

Direktor Sektora održavanja
i razvoja transportnog sustava
Antun Kranjčec, dipl.ing.

plunacro
16 d.o.o. • Zagreb, H.R.

Prilozi: kao u tekstu

plinacro
OPRAVNA PRIPRAVA I TRANSPORTNOG SUSTAVA d.o.o.

DUBROVAČKO-NERETVANSKA ŽUPANIJA
Upravni odjel za prostorno uređenje i gradnju
Vukovarska 16
20 000 Dubrovnik

plinacro d.o.o. Savska 88a Zagreb
Klasa: <u>PL-15/2807</u>
Datum:
UR. BR.: <u>T-16-6</u>

PREDMET: Izmjene i dopune Prostornog plana Dubrovačko-neretvanske županije
- dopuna zahtjeva

Poštovani,

nastavno na Vaš poziv Klasa: 350-01/14-01/20, Urbroj: 2117/1-23/1-1-15-48 od 28.07.2015. dostavili smo Vam naše zahtjeve i podatke 27.8.2015. U međuvremenu, tijekom projektiranja došlo je do određenih promjena u položaju planiranih magistralnih plinovoda. Ovim putem Vas molimo da navedene izmjene trasa uvrstite u predmetne Izmjene i dopune.

Prema razvojnom planu te Strategiji prostornog uređenja RH, na području Dubrovačko-neretvanske županije, Plinacro planira izgradnju sljedećih magistralnih plinovoda:

- *Magistralni plinovod Split-Ploče DN800/75* – pokrenut je postupak za Izmjene i dopune Lokacijske dozvole
- *Magistralni plinovod Ploče-Dubrovnik DN800/75* – dobiveno je Rješenje o prihvatljivosti zahvata za okoliš i trenutno smo u fazi izrade Idejnog projekta za ishođenje Lokacijske dozvole
- *Međunarodni plinovod Dubrovnik-Prevlaka-Dobreč DN800/75* – dobiveno je Rješenje o prihvatljivosti zahvata za okoliš i trenutno smo u fazi izrade Idejnog projekta za ishođenje Lokacijske dozvole
- *Međunarodni plinovod Dubrovnik-Trebinje - idejno rješenje*

Trenutno zadnje trase navedenih plinovoda dostavljamo Vam u dwg formatu (proj GK6) na CD-u.

Osim izmjene trasa, molimo da u predmetnim Izmjenama i dopunama u tekstualnom dijelu plana „Odredbe za provođenje“ uvrstite sljedeće:

Položaj planiranih trasa magistralnih plinovoda je načelan, tj. plinovodi su u predmetnom prostornom planu određeni koridorom (500 + 500 metara). Konačna trasa magistralnih plinovoda i njihovih nadzemnih objekata odredit će se prilikom projektiranja gdje će se voditi računa o prostornim planovima i postojećoj infrastrukturi, provest će se precizne geodetske i geološke izmjere,


PLINACRO D.O.O., SAVSKA 88A • 10 000 ZAGREB • HRVATSKA (TEL) +385 1 6301777 • (FAX) +385 1 6301724 PLINACRO@PLINACRO.HR
UPISANO U SUDSKI REGISTAR TRGOVAČKOG SUDA U ZAGREBU POD MBS: 080304171; OIB 69401829750;
IZNOS TEMELJNOG KAPITALA 912 022.000,00 KUNA UPLAĆEN U CIJELOSTI
UPRAVA: MARIN ZOVKO, RADOVAN CVEK, RATIMIR ORESKOVIC
SWIFT: PBZGHR2X, IBAN: HR8323400091106225764, PRIVREDNA BANKA ZAGREB D.D.
SWIFT: ZABAHR2X, IBAN: HR223800001101634086, ZAGREBAČKA BANKA D.D.
SWIFT: HPBZHR2X, IBAN: HR4023900011100338797, HRVATSKA POŠTANSKA BANKA D.D.
SWIFT: RZBHHR2X, IBAN: HR7824840081100780686, RAIFFEISENBANK AUSTRIA D.D.
SWIFT: KREZHR2X, IBAN: HR8824810001110107041, KREDITNA BANKA ZAGREB D.D.
SWIFT: ESBCHR22, IBAN: HR2624020061100519753, ERSTE STEIERMÄRKISCHE BANK D.D.
SWIFT: HAAHR22, IBAN: HR3625000091101222176, HYPO ALPE-ADRIA BANK D.D.
SWIFT: PAZGHR2X, IBAN: HR6924080021100030496, PARTNER BANKA D.D.

primijeniti tehnološke inovacije, uzeti u obzir utjecaj zahvata na okoliš, krajobrazne te kulturne vrijednosti (arheologija), i ostalo. Moguća odstupanja u pogledu rješenja trasa magistralnih plinovoda te lokacije i dimenzije njima pripadajućih nadzemnih objekata, utvrđenih ovim Planom, neće se smatrati izmjenama Plana.

Za postojeće magistralne plinovode (kao i one koji imaju pravovaljanu Lokacijsku odnosno Građevinsku dozvolu, a još nisu izgrađeni) nužno je primjenjivati Čl. 8. i 9. Pravilnika o tehničkim uvjetima i normativima za siguran transport tekućih i plinovitih ugljikovodika magistralnim naftovodima i plinovodima te naftovodima i plinovodima za međunarodni transport (Sl. list, br. 26/85) koji, između ostalog, podrazumijeva zaštitni koridor magistralnog plinovoda koji iznosi 30 metara lijevo i desno od osi plinovoda u kojem je zabranjena gradnja objekata namijenjenih za stanovanje ili boravak ljudi. Također, za sve zahvate u prostoru vezane uz gradnju u blizini plinovoda, nužno je zatražiti posebne uvjete gradnje od upravitelja voda.

S poštovanjem,

Rukovoditelj
Službe razvoja i investicija
Hrvoje Krhen, dipl.ing.



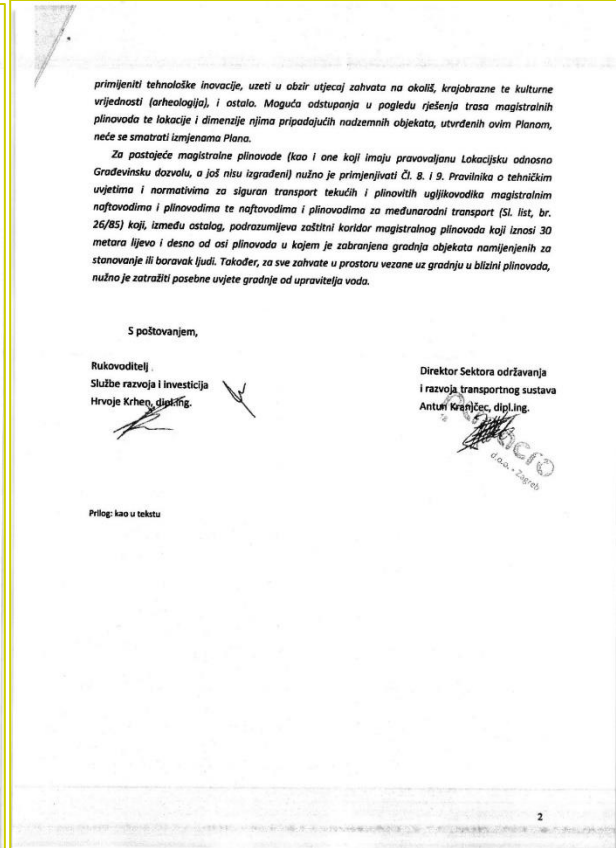
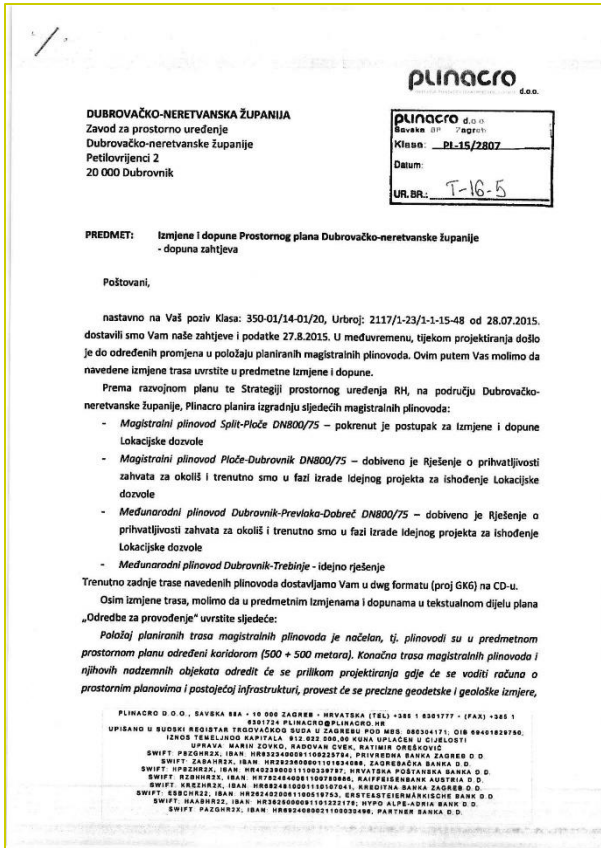


Direktor Sektora održavanja
i razvoja transportnog sustava
Antun Kranjčec, dipl.ing.



PLINACRO
d.o.o. - Zagreb

Prilog: kao u tekstu



B/15

PLINACRO D.O.O.
Savska 88A
10000 ZAGREB

Na Vaš poziv za dostavom zahtjeva za izradu predmetnih Izmjena i dopuna plana, iste smo dostavili 27.8.2015.g. Međutim, kako je u međuvremenu došlo do određenih izmjena naših planiranih projekata, a u dogovoru sa Zavodom za prostorno uređenje Dubrovačko-neretvanske županije, dopunili smo naše zahtjeve, budući da je još uvijek u tijeku bila izrada plana. U prilogu dostavljamo kopije naših Zahtjeva, koji su dostavljeni Vama i Zavodu u rujnu, 2016.g.

Uvidom u Prijedlog Izmjena i dopuna Prostornog plana Dubrovačko-neretvanske županije utvrdili smo da niste udovoljili našim zahtjevima koji su naknadno dostavljeni. Ovim putem Vas molimo da u Odredbama za provođenje predmetnog Prijedloga Izmjena i dopuna plana izmijenite sljedeće:

1.

Prema razvojnom planu te Strategiji prostornog uređenja RH, na području Dubrovačko- neretvanske županije, Plinacro planira izgradnju sljedećih magistralnih plinovoda:

- *Magistralni plinovod Split-Ploče DN800/75* - pokrenut je postupak za Izmjene i dopune Lokacijske dozvole
- *Magistralni plinovod Ploče-Dubrovnik DN800/75* - dobiveno je Rješenje o prihvatljivosti zahvata za okoliš i trenutno smo u fazi izrade Idejnog projekta za ishođenje Lokacijske dozvole
- *Međunarodni plinovod Dubrovnik-Prevlaka-Dobreč DN800/75* - dobiveno je Rješenje o prihvatljivosti zahvata za okoliš i trenutno smo u fazi izrade Idejnog projekta za ishođenje Lokacijske dozvole
- *Međunarodni plinovod Dubrovnik-Trebinje* - idejno rješenje Trenutno zadnje trase navedenih plinovoda dostavljamo Vam u dwg formatu (proj GK6) na CD-u.

Odgovor:

Usvaja se.

2.

Osim izmjene trasa, molimo da u predmetnim Izmjenama i dopunama u tekstualnom dijelu plana „Odredbe za provođenje“ uvrstite sljedeće:

U članku 16. u tablici za definiranje infrastrukturnih koridora za planirane magistralne i međunarodne plinovode navesti širinu koridora 1000 m (umjesto 200 m)

Odgovor:

Djelomično se usvaja.

U članku 16. u tablici za definiranje infrastrukturnih koridora za planirane magistralne i međunarodne plinovode navesti će se širina koridora 400 m (umjesto 200 m)

3.

Članak 242a. dopuniti sljedećim:

„Položaj planiranih trasa magistralnih plinovoda je načelan, tj. plinovodi su u predmetnom prostornom planu određeni koridorom (500 + 500 metara). Konačna trasa magistralnih plinovoda i

njihovih nadzemnih objekata odredit će se prilikom projektiranja gdje će se voditi računa o prostornim planovima i postojećoj infrastrukturi, provest će se precizne geodetske i geološke izmjere, primijeniti tehnološke inovacije, uzeti u obzir utjecaj zahvata na okoliš, krajobrazne te kulturne vrijednosti (arheologija), i ostalo. Moguća odstupanja u pogledu rješenja trasa magistralnih plinovoda te lokacije i dimenzije njima pripadajućih nadzemnih objekata, utvrđenih ovim Planom, neće se smatrati izmjenama Plana.

Za postojeće magistralne plinovode (kao i one koji imaju pravovaljanu Lokacijsku odnosno Građevinsku dozvolu, a još nisu izgrađeni) nužno je primjenjivati Čl. 8. i 9. Pravilnika o tehničkim uvjetima i normativima za siguran transport tekućih i plinovitih ugljikovodika magistralnim naftovodima i plinovodima te naftovodima i plinovodima za međunarodni transport (Sl. list, br. 26/85) koji, između ostalog, podrazumijeva zaštitni koridor magistralnog plinovoda koji iznosi 30 metara lijevo i desno od osi plinovoda u kojem je zabranjena gradnja objekata namijenjenih za stanovanje ili boravak ljudi. Također, za sve zahvate u prostoru vezane uz gradnju u blizini plinovoda, nužno je zatražiti posebne uvjete gradnje od upravitelja voda."

Odgovor:

Djelomično se usvaja.

Članak 242a će se dopuniti predloženim tekstom s tim da će se za koridor planiranih magistralnih plinovoda odrediti širina 200 + 200 metara.

4.

Osim izmjena u tekstualnom planu, molimo da još jednom provjerite jeste li uzeli u obzir zadnje trase magistralnih plinovoda koje smo Vam dostavili u rujnu, 2016.g. Ovdje ih ponovno dostavljamo na CD-u, u prilogu.

Odgovor:

Usvaja se.