

DFCGHCFB=D@B'IF9 9B>5
CD =B9`pi D5`8I 6FCJ5 ?5

(Službeni glasnik Općine Župa dubrovačka broj 06/08)

**CILJANE IZMJENE I DOPUNE
DFCGHCFBC; 'D@B5'IF9 9B>5
CD =B9`pi D5`8I 6FCJ5 ?5**

(Službeni glasnik Općine Župa dubrovačka broj 08/12)


HI A5 .



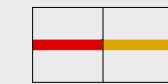
GRANICA OPĆINE




PREDMET IZMJENA I DOPUNA



GRANICA ZAŠTIĆENOG OBALNOG PODRUČJA MORA



GRANICA KATASTARSKE OPĆINE / NASELJA



GRANICA GRAĐEVINSKOG PODRUČJA NASELJA
/ IZDOJENOG DIJELA NASELJA

GRAĐEVINSKO PODRUČJE

izgrađeno neizgrađeno



NASELJA




UGOSTITELJSKO TURISTIČKA NAMJENA
U NASELJU



POSLOVNA NAMJENA

IZDOJENO GRAĐEVINSKO PODRUČJE



UGOSTITELJSKO TURISTIČKA NAMJENA

PODRUČJA POSEBNIH UVJETA KORIŠTENJA



OBUHVAAT OBVEZNE IZRADE
URBANISTIČKOG PLANA

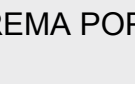
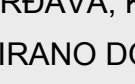
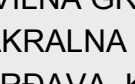
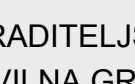
GRADITELJSKA BAŠTINA
ARHEOLOŠKA BAŠTINA

EVIDENTIRANO DOBRO
ARHEOLOŠKI POJEDINAČNI LOKALITET - KOPNENI

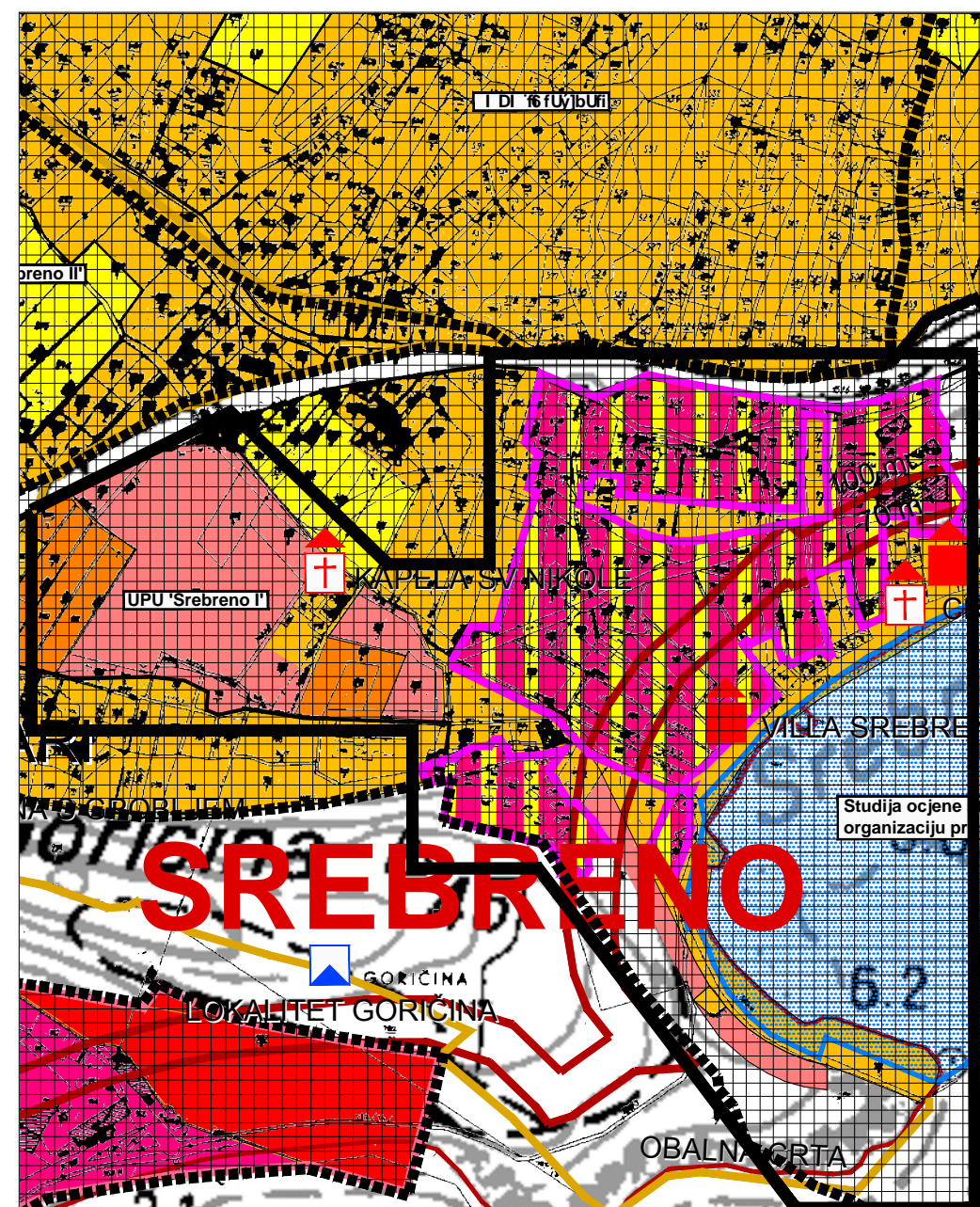
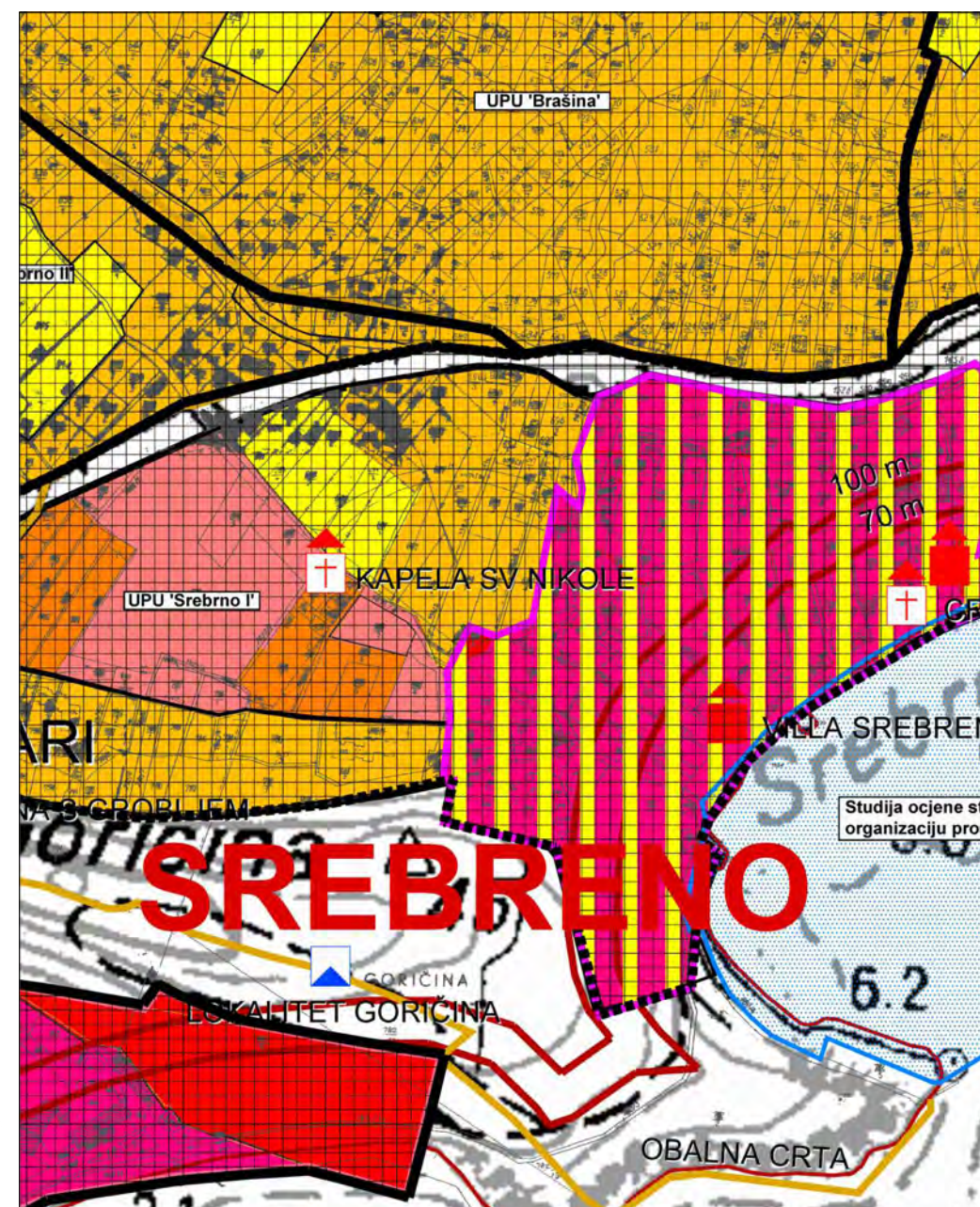
POVIJESNA GRADITELJSKA CJELINA
EVIDENTIRANA GRADITELJSKA CJELINA

GRADSKO-SEOSKA NASELJA
SEOSKA NASELJA

POVIJESNI SKLOP I GRAĐEVINA
ZAŠTIĆENO/REGISTRIRANO ILI
PREVENTIVNO ZAŠTIĆENO KULTURNO DOBRO



PREMA POPISU U TEKSTUALNOM DIJELU DOKUMENTACIJE



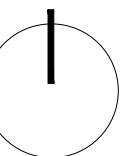
CILJANE IZMJENE I DOPUNE PROSTORNOG PLANA UREĐENJA OPĆINE ŽUPA DUBROVAČKA

LIST BR: 4.6

GRAĐEVINSKA PODRUČJA NASELJA
IZVORNIK



0 10 m 100 m 200 m



Županija: DUBROVAČKO - NERETVANSKA	OPĆINA ŽUPA DUBROVAČKA
Naziv prostornog plana: CILJANE IZMJENE I DOPUNE PROSTORNOG PLANA UREĐENJA OPĆINE ŽUPA DUBROVAČKA IZVORNIK	
Naziv kartografskog prikaza: GRAĐEVINSKA PODRUČJA NASELJA	
Broj kartografskog prikaza: 4.6	Mjerilo kartografskog prikaza: 1 : 5000
Odluka predstavničkog tijela o izradi plana (službeno glasilo): Odluka Općinskog vijeća Općine Župa dubrovačka o izradi Ciljanih izmjena i dopuna prostornog plana uređenja Općine Župa Dubrovačka (Službeni glasnik Općine Župa dubrovačka 24/11, 1/12).	Odluka predstavničkog tijela o donošenju plana (službeno glasilo): Odluka Općinskog vijeća Općine Župa dubrovačka o donošenju Ciljanih izmjena i dopuna prostornog plana uređenja Općine Župa Dubrovačka (Službeni glasnik Općine Župa dubrovačka 08/12).
Javna rasprava (datum objave): 23. veljače 2012.	Javni uvid održan: od 05. ožujka 2012. do 15. ožujka 2012.
Pečat tijela odgovornog za provođenje javne rasprave:	Odgovorna osoba za provođenje javne rasprave: Ksenija Šiša, dipl.ing.grad.
	Mjesto i datum izrade plana: DUBROVNIK, srpanj 2012.
Suglasnosti i mišljenja nadležnih organa uprave na plan: POZITIVNO MIŠLJENJE Zavoda za prostorno uređenje Dubrovačko-neretvanske županije (KLASA: 350-01/12-01/16, URBROJ: 2117/1-21/1-12-10, od 23.svibnja 2012.) SUGLASNOST Ministarstva graditeljstva i prostornog uređenja (KLASA: 350-02/12-11/22, URBROJ: 531-05-1-1-12-2, od 06.lipnja 2012.)	
Pravna osoba / tijelo koje je izradilo plan:	INSTITUT IGH d.d. POSLOVNI CENTAR DUBROVNIK
Pečat pravne osobe / tijela koje je izradilo plan:	Odgovorna osoba: dr.sc. Zrinka Rudež, dipl.ing.arh.
Odgovorni voditelj izrade plana:	dr.sc. Zrinka Rudež, dipl.ing.arh.
Stručni tim u izradi plana:	Nikša Begović, ing. Jure Marić, prof. dr.sc. Zrinka Rudež, dipl.ing.arh. Nikolina Vuković, dipl.ing.grad.
Pečat predstavničkog tijela:	Predsjednik predstavničkog tijela: Ivo Miletić, dipl.ing.
Istovjetnost ovog prostornog plana s izvornikom ovjerava:	Pečat nadležnog tijela:
(ime, prezime i potpis)	