






DUBOKA

TUMAČ:

-  LINIJA OBALE I ZAŠTIĆENO OBALNO PODRUČJE KOPNA I MORA (1000 i 300 m)
- GRANICE GRAĐEVINSKOG PODRUČJA NASELJA (D2, D3, D4)**
-  GRAĐEVINSKO PODRUČJE NASELJA- IZGRAĐENI DIO
-  GRAĐEVINSKO PODRUČJE NASELJA- NEIZGRAĐENI DIO
-  KORIDOR DRŽAVNE CESTE D8
-  TRASA POVEZIVANJA KOPNA I POLUOTOKA PELJEŠCA (CESTA-MOST)

IZRAĐIVAČ PLANA: URBANISTIČKI INSTITUT HRVATSKE d.d.
F. Petrića 4, 10000 Zagreb, tel. 01/4804 300, fax.01/4812 708

NARUČITELJ PLANA: DUBROVAČKO-NERETVANSKA ŽUPANIJA
OPĆINA SLIVNO



IZMJENE I DOPUNE PROSTORNOG PLANA UREĐENJA OPĆINE SLIVNO

MJ. 1 : 5 000



DUBOKA

Naručilac: DUBROVAČKO-NERETVANSKA ŽUPANIJA OPĆINA SLIVNO		Plan izradio: URBANISTIČKI INSTITUT HRVATSKE d.d. F. Petrića 4, 10000 Zagreb, tel. 01/4804 300, fax. 01/4812 708	
Naziv prostornog plana: IZMJENE I DOPUNE PROSTORNOG PLANA UREĐENJA OPĆINE SLIVNO		Pečat:	Direktor: mr.sc.Ninoslav Duspar, dipl.ing.arh.
Broj kartografskog prikaza: 4.2		Mjerilo kartografskog prikaza: 1:5000	
Program mjera za unapređenje stanja u prostoru: "NERETVANSKI GLASNIK" br. 5/04. 01.srpanj 2004.		Odluka predstavničkog tijela o donošenju plana: "NERETVANSKI GLASNIK" br. 5/08.	
Javna rasprava (datum objave): "SLOBODNA DALMACIJA" 09.10.2006		Javni uvid održan: 17.10.- 01.11.2006	
Pečat tijela odgovornog za provođenje javne rasprave:		Stručni tim: V. Tutek, dipl.ing.arh. S. Runjić, dipl. ing. arh. V. Marjević, arh. teh. G. Maček, dipl. ing. prom. L. Iveković, dipl. ing. arh. M. Karđum, ing. građ. V. Oberan, dipl.ing. arh. M. Miličević, spa. arh.	
Pečat predstavničkog tijela:		Broj elaborata: 1386	Radni nalog: 9872
Odgovorna osoba za provođenje javne rasprave: Mato Dragobratović Ime, prezime i potpis		Godina izrade plana: 2006.	
Službenost Ministarstva zaštite okoliša, prostornog uređenja i graditeljstva na plan prema članku 97. Zakona o prostornom uređenju i gradnji (N.N. br. 78/2007)		Pečat predjednik predstavničkog tijela:	
KLASA: 390-02/06-11/16 UR. BROJ: 531-06-06-3 AMT DATUM: 02. 10. 2006.		Ime, prezime i potpis	
izvornost ovog prostornog plana a izvornikom objave:		Pečat nadležnog tijela:	
Ime, prezime i potpis		Ime, prezime i potpis	