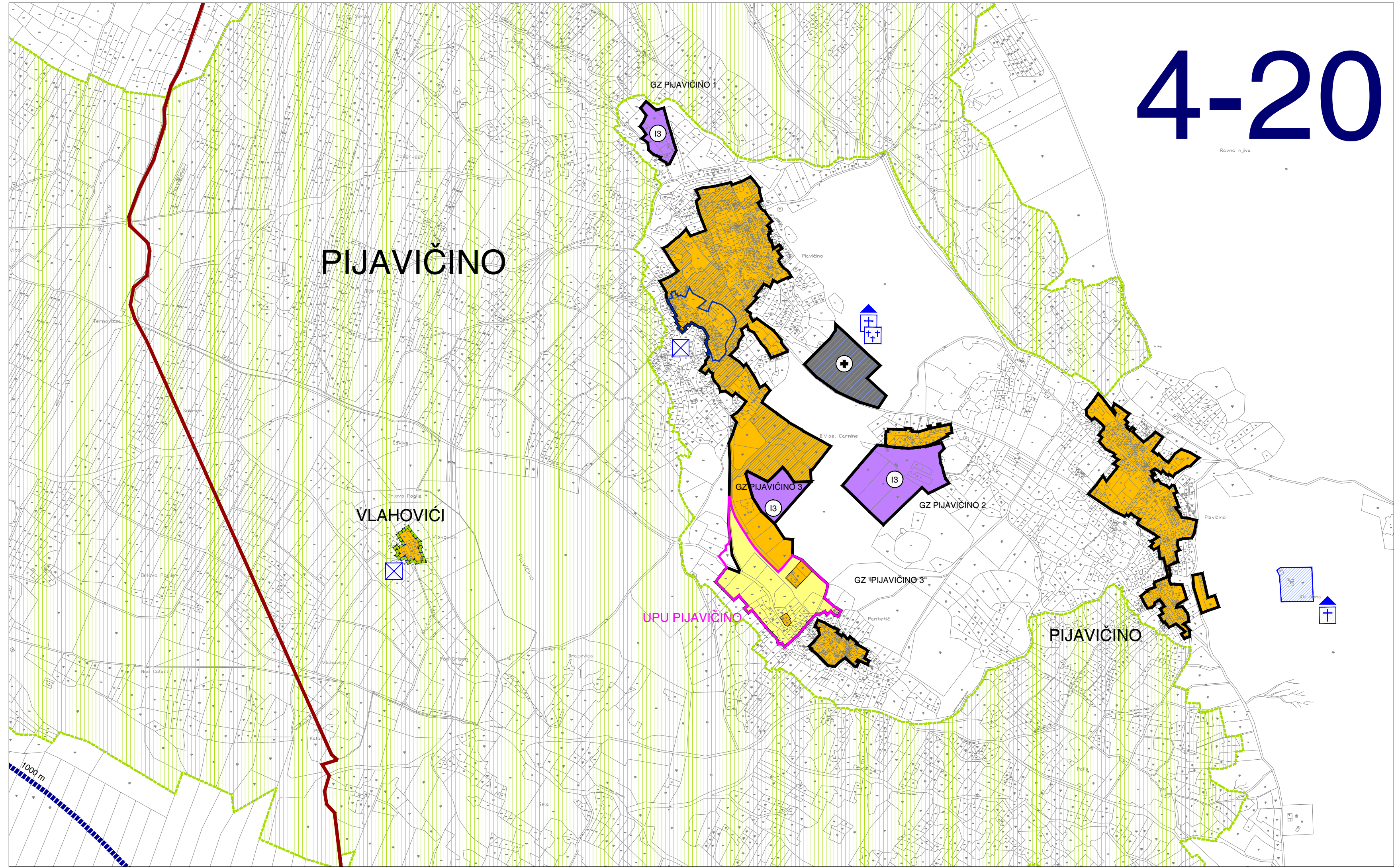


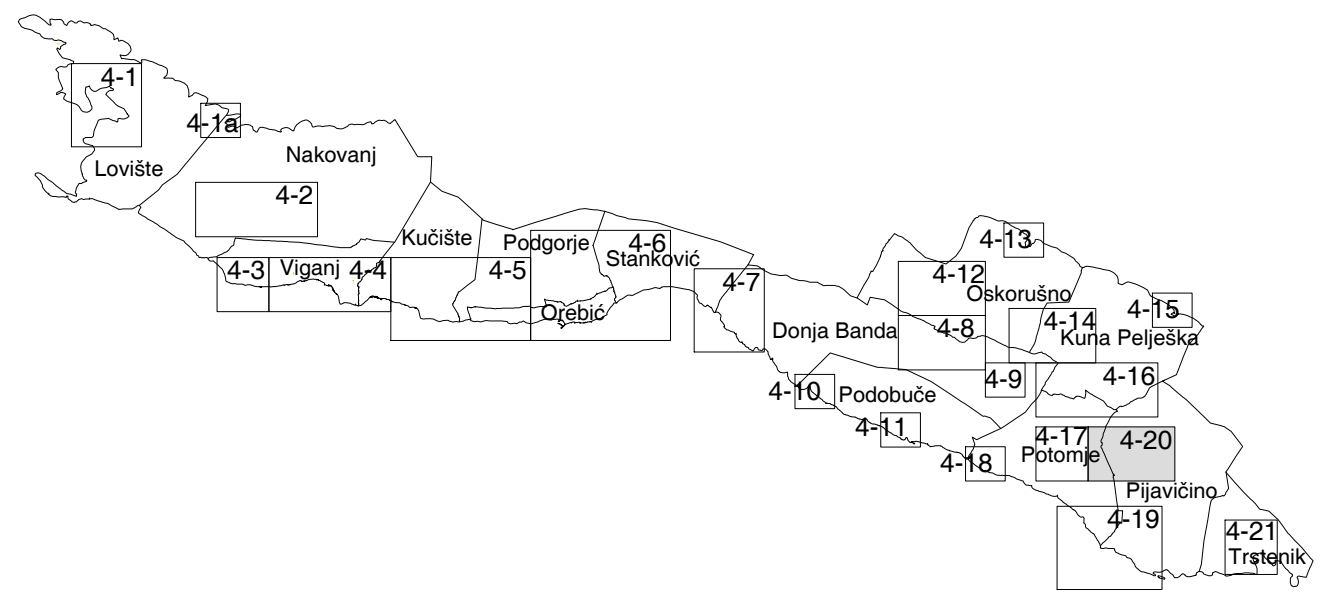
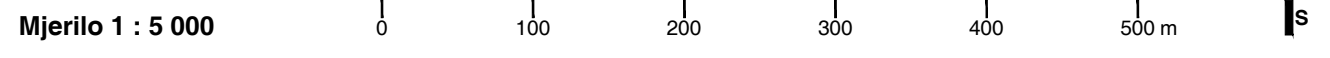
4-20



- Granice**
- GRANICA NASELJA ZAŠTIĆENO OBALNO PODRUČJE MORA
 - GRANICA GRADEVINSKOG PODRUČJA
- Namjena površina unutar građevinskih područja naselja**
- MJEŠOVITA NAMJENA
- Namjena površina unutar izdvojenih građevinskih područja (izvan naselja)**
- PROIZVODNA NAMJENA ("GZ") I3 - pretežito prehrambeno-prerađivačka
 - GROBLJE
- Područja posebnih uvjeta korištenja**
- OBVEZNI PROVEDBENI DOKUMENT PROSTORNOG UREĐENJA
 - OSOBITO VRIJEDAN PREDJEL - KULTIVIRAN KRAJOBRAZ
 - UVJETI GRADNJE SUKLADNO ČLANKU 4d. STAVKU (2) PLANA
 - SEOSKO NASELJE
 - AMBIJENTALNA ZAŠTITA KULTURNOG DOBRA
 - SAKRALNA GRAEVINA
 - GROBLJE
 - KONTAKTNA ZONA KULTURNOG DOBRA

IZMJENE I DOPUNE PROSTORNOG PLANA UREĐENJA OPĆINE OREBIĆ

Kartografski prikaz 4-20: GRAĐEVINSKA PODRUČJA I PODRUČJA POSEBNIH UVJETA KORIŠTENJA



Županije: DUBROVAČKO-NERETVANSKA	Općina: OREBIĆ	Odluka predstavničkog tijela o izradi prostornog plana: Odluka predstavničkog tijela o donošenju plana (sažbeno glasilo):	Odluka predstavničkog tijela o donošenju plana (sažbeno glasilo):
Naziv prostornog plana: IZMJENE I DOPUNE PROSTORNOG PLANA UREĐENJA OPĆINE OREBIĆ		*Službeni glasnik Općine Orebić* 02/09, 02/11	*Službeni glasnik Općine Orebić* 07/12
Naziv kartografskog prikaza: GRAĐEVINSKA PODRUČJA I PODRUČJA POSEBNIH UVJETA KORIŠTENJA			
Broj kartografskog prikaza: 4-20	Mjerilo kartografskog prikaza: 1 : 5 000	Javna rasprava - datum objave: Slobodna Dalmacija, 16. srpnja 2011. godine	Javni uvid održan: od 25. srpnja do 09. kolovoza 2011. godine
Pravna osoba / tijelo koje je izradilo plan: Sveučilište u Zagrebu, Arhitektonski fakultet ZAVOD ZA URBANIZAM, PROSTORNO PLANIRANJE I PEJZAŽNU ARHITEKTURU Zagreb, Kačićeva 26, tel./fax: (01) 4639 284; http://www.arhitekt.hr		Ponovna javna rasprava - datum objave: Slobodna Dalmacija, 27. listopada 2011. godine	Ponovni javni uvid održan: od 07. studenoga do 14. studenoga 2011. godine
Predstojnik Zavoda: Prof. dr. sc. JESENKO HORVAT, dipl. ing. arh.		Pečat tijela odgovornog za provedbu javne rasprave:	Osoba odgovorna za provedbu javne rasprave: Vladimir Bogoje, ing. geod.
Odgovorni voditelj: Prof. dr. sc. OLEG GRGUREVIĆ, dia., diš.			
Suglasnost na plan prema članku 98. Zakona o prostornom uređenju i gradnji (Narodne novine 78/07, 38/09, 55/11, 90/11, 50/12):			
Pečat pravne osobe/tijela koje je izradio plan:		Pečat odgovornog voditelja:	
Stručni tim u izradi plana: Prof. dr. sc. OLEG GRGUREVIĆ, dia., diš. Doc. dr. sc. IVAN MLINAR, dipl. ing. arh. HRVUJE VIDOVIĆ, dipl. ing. arh. IVONA JERKOVIĆ, dipl. ing. arh. MARKO JAKELIĆ, ing. arh. SLAVEN LETICA, mag. ing. arch.		Prof. dr. sc. MILJENKO HAIMAN, dipl. ing. građ. Mr. sc. IVO BROZOVIĆ, dipl. ing. prom. Dr. sc. HRVUJE ČARČIĆ, dipl. stručnjak zaštite okoliša, dipl. oec. DEANKA HIRJAN, dipl. kur.	
Pečat predstavničkog tijela: Ivan Roso		Istovjetnost s izvornikom ovjerava:	
Pečat predstavničkog tijela:		Pečat nadležnog tijela:	