




PROSTORNI PLAN UREĐENJA OPĆINE BLATO

Uvjeti korištenja i zaštite prostora






UVJETI KORIŠTENJA

Područja posebnih ograničenja u korištenju





GRANICE

-  OPĆINSKA GRANICA
-  OBUHVAT PROSTORNOG PLANA
-  OBALNA CRTA

KRAJOBRAZ

-  PRIRODNI KRAJOBRAZ
-  KULTIVIRANI KRAJOBRAZ
-  TOČKE I POTEZI značajne za panoramske vrijednosti
-  OBLIKOVNO VRIJEDNO PODRUČJE SEOSKIH CJELINA
-  ZAŠTIĆENO PODRUČJE UZ POSEBNO VRIJEDNE SEOSKE CJELINE

VODE I MORE

-  VODOZAŠTITNO PODRUČJE: I. i II. zona zaštite; IZ-izvoriste
-  BUJICA
-  LOKVA
-  MORE II kategorije
-  OBALNO PODRUČJE



Zupanija:	DUBROVAČKO NERETVANSKA
Općina:	BLATO
Naziv prostornog plana: PROSTORNI PLAN UREĐENJA OPĆINE	
Naziv kartografskog prikaza: UVJETI KORIŠTENJA I ZAŠTITE PROSTORA UVJETI KORIŠTENJA - Područja posebnih ograničenja u korištenju	
Broj kartografskog prikaza: 3.2	Mjerilo kartografskog prikaza: 1:25000
Program mjera za unapređenje stanja u prostoru (službeno glasilo): "Službeni glasnik općine Blato", br: 3/97. Javna rasprava (datum objave): 23.03.2001.	Odluka predstavničkog tijela o donošenju plana: (službeno glasilo): "Službeni glasnik općine Blato", br: 3/03, od 11.06.2003. Javni uvid održan: od: 30.02.2001. do: 30.04.2001.
Pečat tijela odgovornog za provođenje javne rasprave:	Odgovorna osoba za provođenje javne rasprave: Branko Bačić, dipl.ing.geod. (ime, prezime i potpis)
Suglasnost na plan prema članku 24 Zakona o prostornom uređenju ("Narodne novine" br:30/94 i 68/98), broj suglasnosti klasa: 350-01/03-01/01; Urbroj: 2117-04/2-03-4 datum: 30. siječnja 2003.	
Pravna osoba/tijelo koje je izradilo plan: URBOS d.o.o. SPLIT Biro za prostorno planiranje, urbanizam i zaštitu okoliša	
Pečat pravne osobe/tijela koje je izradilo plan:	Odgovorna osoba: GORDANA RADMAN, dipl. ing. arh. (ime, prezime i potpis)
Koodinator plana: ZORAN RADMAN, prof.	
Stručni tim u izradi plana: 1. <u>GORDANA RADMAN, dipl. ing. arh.</u> 2. <u>MAJA MADIRACA, dipl. oec.</u> 3. <u>KATARINA PULJIĆ, dipl. ing. arh.</u> 4. <u>LARIŠA BULJEVIĆ, dipl. ing. građ.</u> 5. <u>ZORAN RADMAN, prof.</u> 6. <u>SEKA ROJE, arh. tehn.</u> 7. _____ 8. _____	
Pečat predstavničkog tijela:	Predsjednik predstavničkog tijela: Prof. Ivo Gavrančić (ime, prezime i potpis)
Istovjetnost ovog prostornog plana s izvornikom ovjerava:	Pečat nadležnog tijela:
(ime, prezime i potpis)	