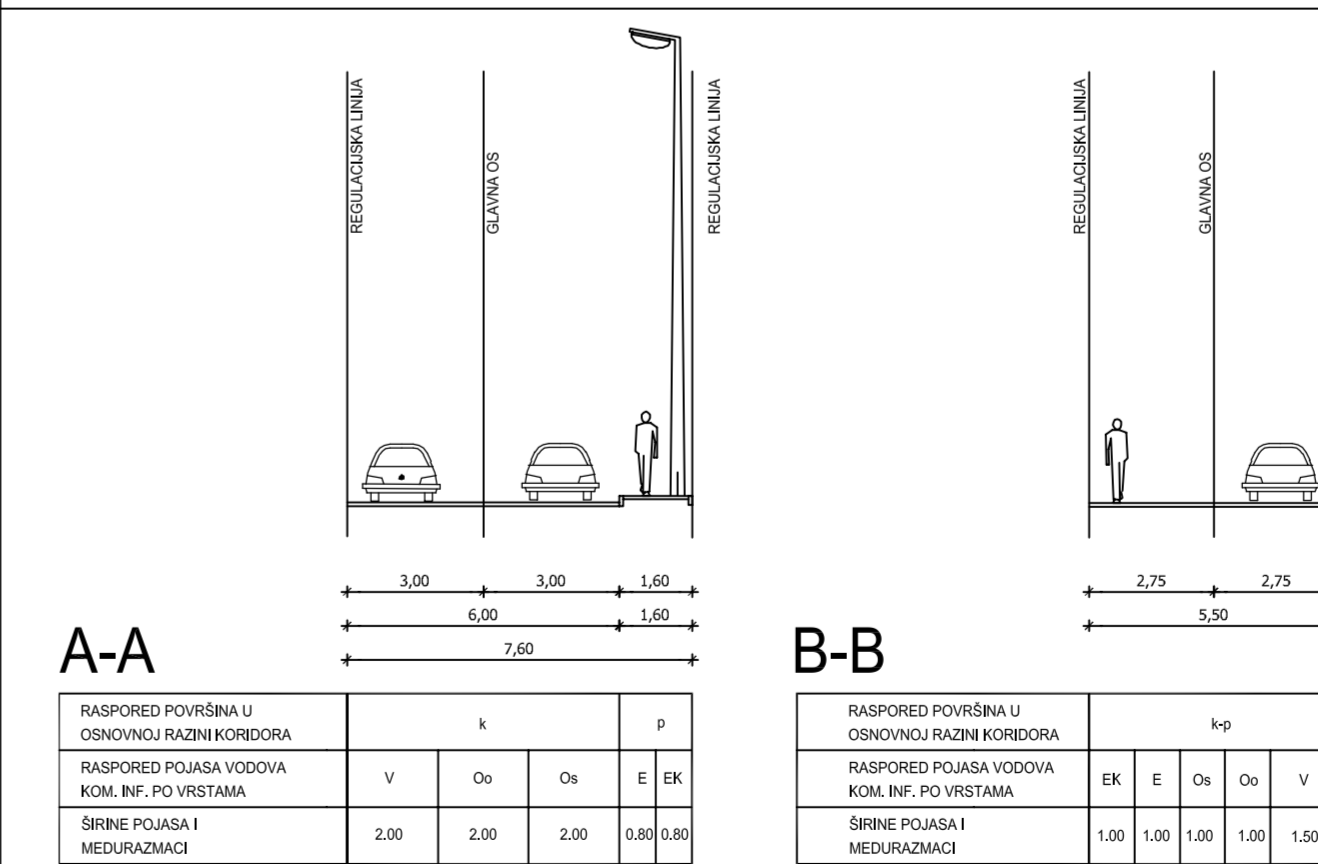




Tumač planskog znakovlja


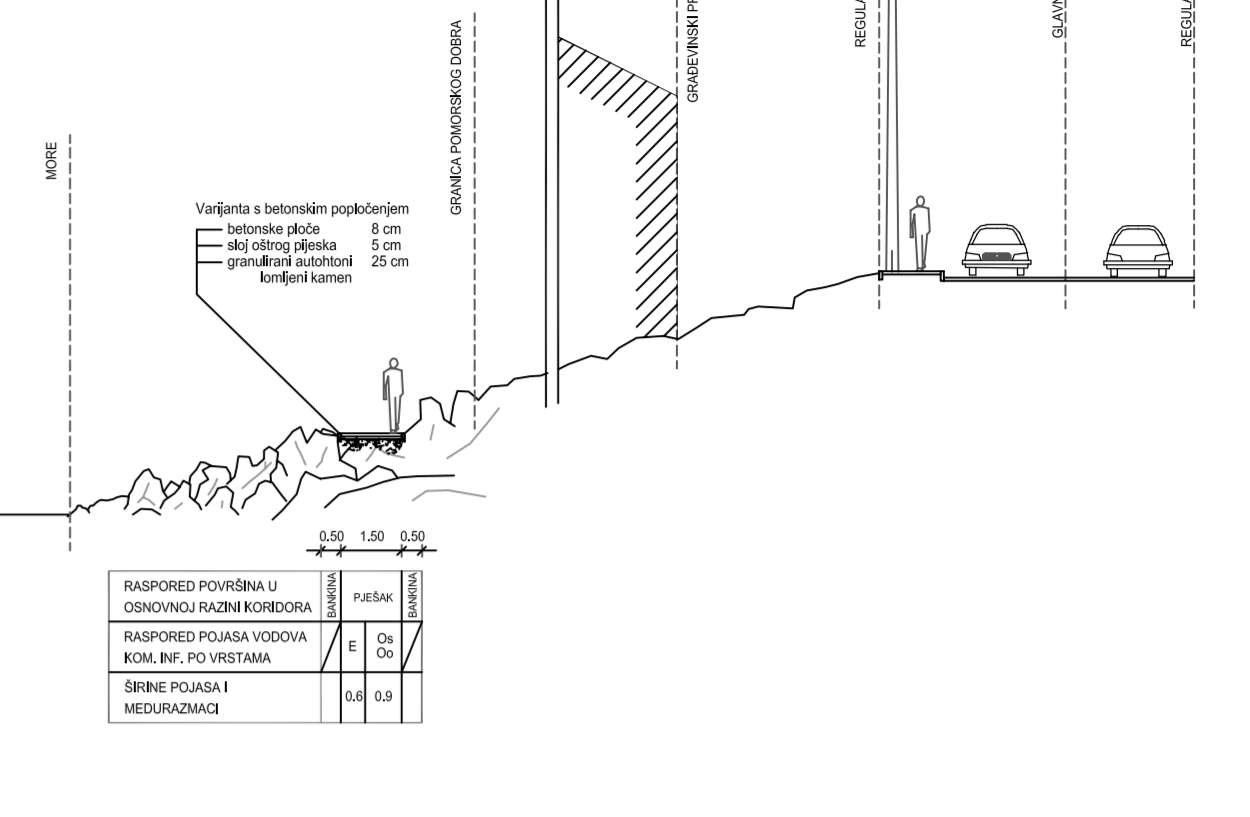
- GRANICE**
 [---] GRANICA OBUHVATA PLANA
- NAMJENA POVRŠINA**
 [S] STAMBENA NAMJENA
 [T1] UGOSTITELJSKO - TURISTIČKA NAMJENA hotel - T1
 [R6] SPORTSKO REKREACIJSKA NAMJENA prirodna plaža - R6₁; uređena plaža - R6₂
 [Z] ZAŠTITNE ZELENE POVRŠINE
 [IS1] POVRŠINE INFRASTRUKTURNIH SUSTAVA trafostanica - IS1, pročistač otpadnih voda - IS2, separator ulja i masti - IS3
- CESTOVNI PROMET**
 [---] GLAVNE MJESNE ULICE
 [---] KOLNO - PJEŠAČKE POVRŠINE
 [---] PJEŠAČKE POVRŠINE
 [---] KOLNIK
 [---] OBALNA ŠETNICA (lungo mare)
- [G1] OZNAKA ULICE glavne ulice - G1, kolno - pješačke površine KP1
 [Z-6223] RAZVRSTANOST
 [21PM] BROJ PARKIRNIH MJETA NA JAVNOM PARKIRALIŠTU
 [A] OZNAKA PRESJEKA
- POMORSKI PROMET**
 [LN] LUKA POSEBNE NAMJENE - Akvatorij nautički turizam - LN (županijski značaj)
 [LN] LUKA POSEBNE NAMJENE - Kopneni dio nautički turizam - LN (županijski značaj)
- INTERNA PROMETNA MREŽA TURISTIČKO UGOSTITELJSKE ZONE**
 [---] KOLNO-PJEŠAČKE POVRŠINE

Poprečni presjek ulica s načelnim rasporedom pojaseva komunalne infrastrukture



- Legenda**
- | | | | |
|----|--------------------|----|--|
| k | kolnik | V | vodoopskrba |
| p | pješak | EK | elektroničke komunikacije |
| Oo | oborinska odvodnja | E | elektroenergetski kabel i javna rasvjeta |
| Os | sanitarna odvodnja | | |

KARAKTERISTIČNI PRESJEK ŠETNICE



Županija: DUBROVAČKO NERETVANSKA ŽUPANIJA
 Općina: **OPĆINA BLATO**
 Naziv prostornog plana: URBANISTIČKI PLAN UREĐENJA LUČICA

Naziv kartografskog prikaza: PROMETNA, ULIČNA I KOMUNALNA INFRASTRUKTURNA MREŽA PROMETNA I ULIČNA MREŽA

Broj kartografskog prikaza: 2.1 Mjerilo kartografskog prikaza: 1:2000

Odluka općinskog vijeća Općine Blato o izradi: Odluka općinskog vijeća Općine Blato o donošenju plana: Službeni glasnik 2/08 Službeni glasnik 3/11

Javna rasprava (datum objave): 1. lipnja 2010. u Slobodnoj Dalmaciji Javni uvid održan: od 7. lipnja do 9. srpnja 2010.

Pečat tijela odgovornog za provođenje javne rasprave: IVO GAVRANIĆ, prof. Načelnik Općine

Suglasnost na plan prema Zakonu o prostornom uređenju i izgradnji (Narodne novine br. 76/07, 38/09): Datum: 22. travnja 2011.
 Urbroj: 531-06-11-4 Klasa: 350-02/11-13/26

Pravna osoba koja je izradila plan: URBANISTIČKI ZAVOD GRADA ZAGREBA d.o.o. ZAGREB, Britanski trg 12

Pečat pravne osobe koja je izradila plan: LUKA ŠULENTIĆ, mag.ing.arch.

Voditelj izrade plana: LUKA ŠULENTIĆ, mag.ing.arch.

Stručni tim u izradi plana:
 1. LUKA ŠULENTIĆ, mag.ing.arch. 4. MAJA VIDEK PAVLOVIĆ, mag.ing.arch. 7. MATIJA MIHELIĆ građ.tehničar
 2. IVAN KAPOVIĆ, mag.ing.arch. 5. ANA RAJČEVIĆ dipl.ing.mat. 8. PETAR CIGETIĆ ing.grad.
 3. HRVOJE JAMNICKI, dipl.ing.grad. 6. ANDREJA ŠUGAR, mag.ing.aedif.

Pečat Općinskog vijeća: Predsjednik Općinskog vijeća: ŽELIMIR BOSNIĆ, mr.ph.

Istovjetnost ovog plana s izvornikom ovjerava: IME, PREZIME, POTPIS