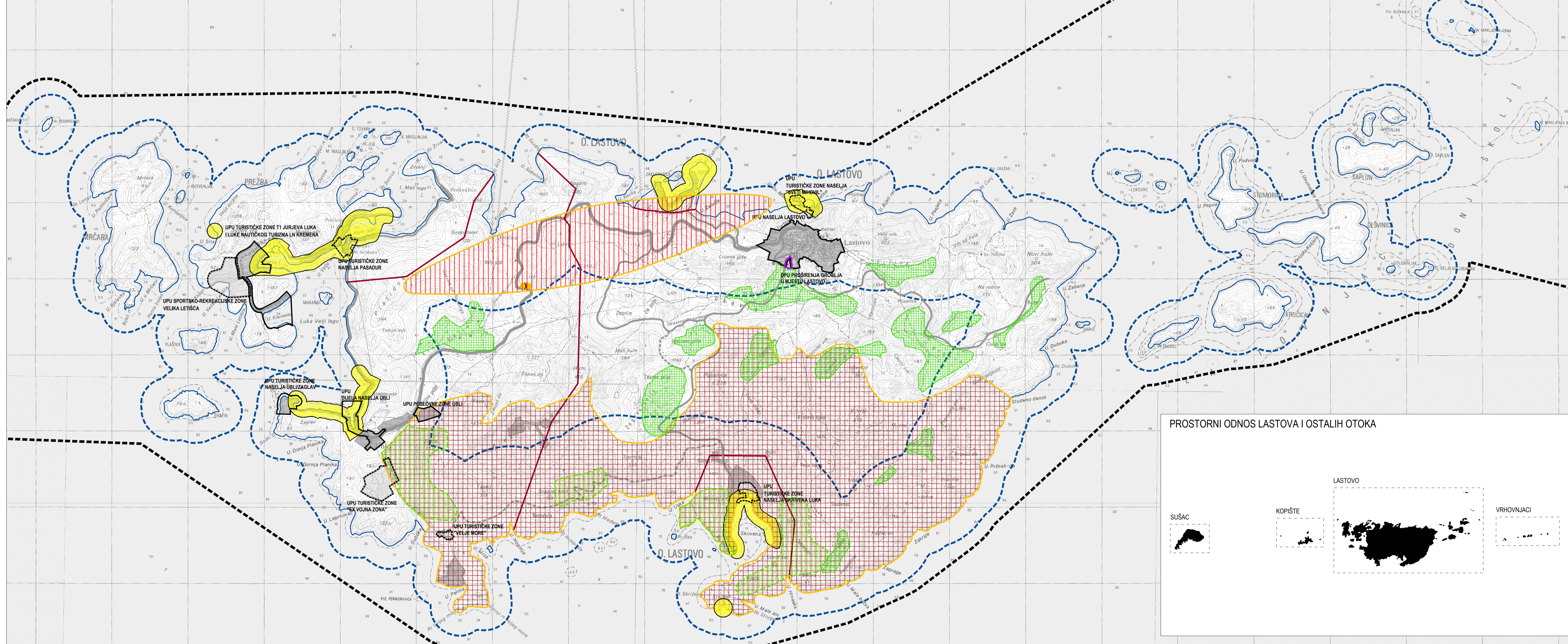
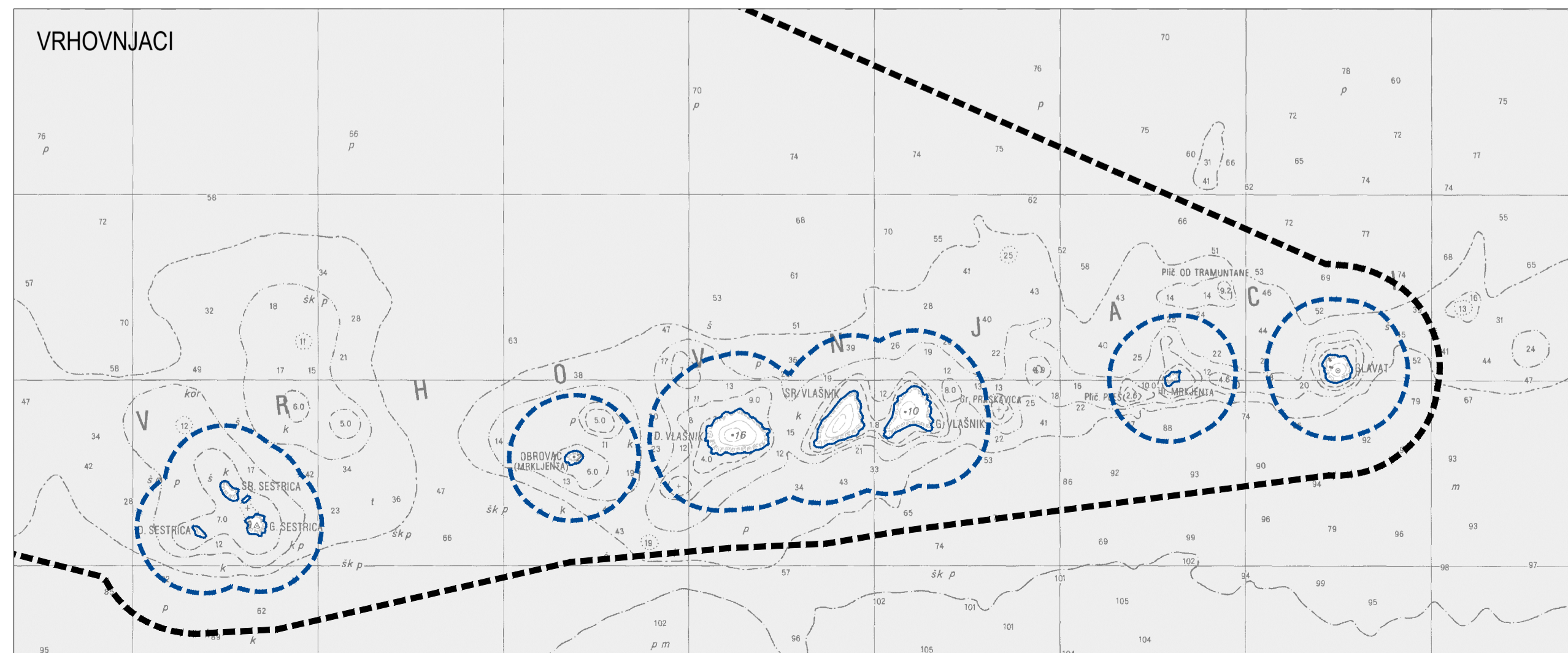
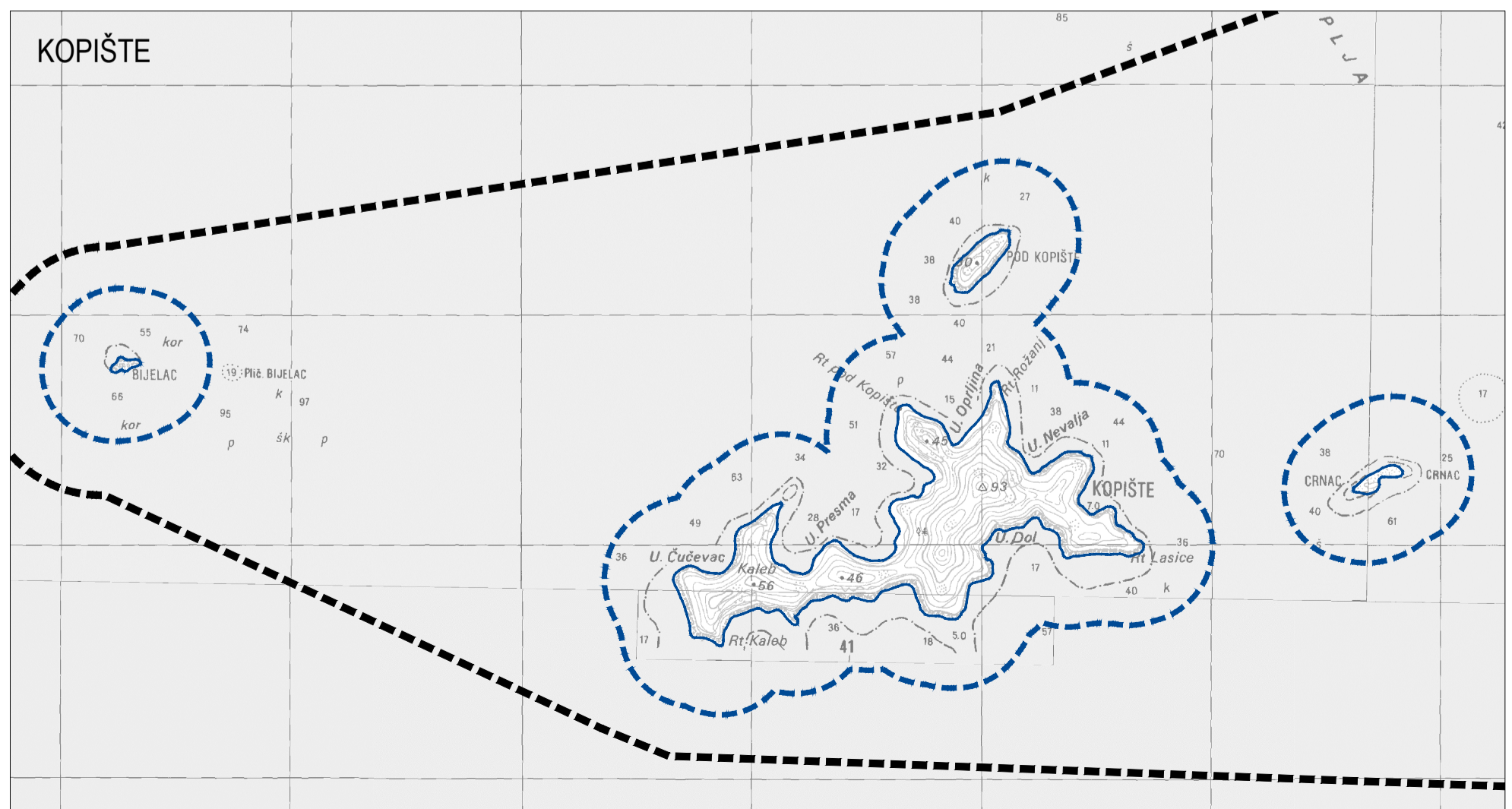
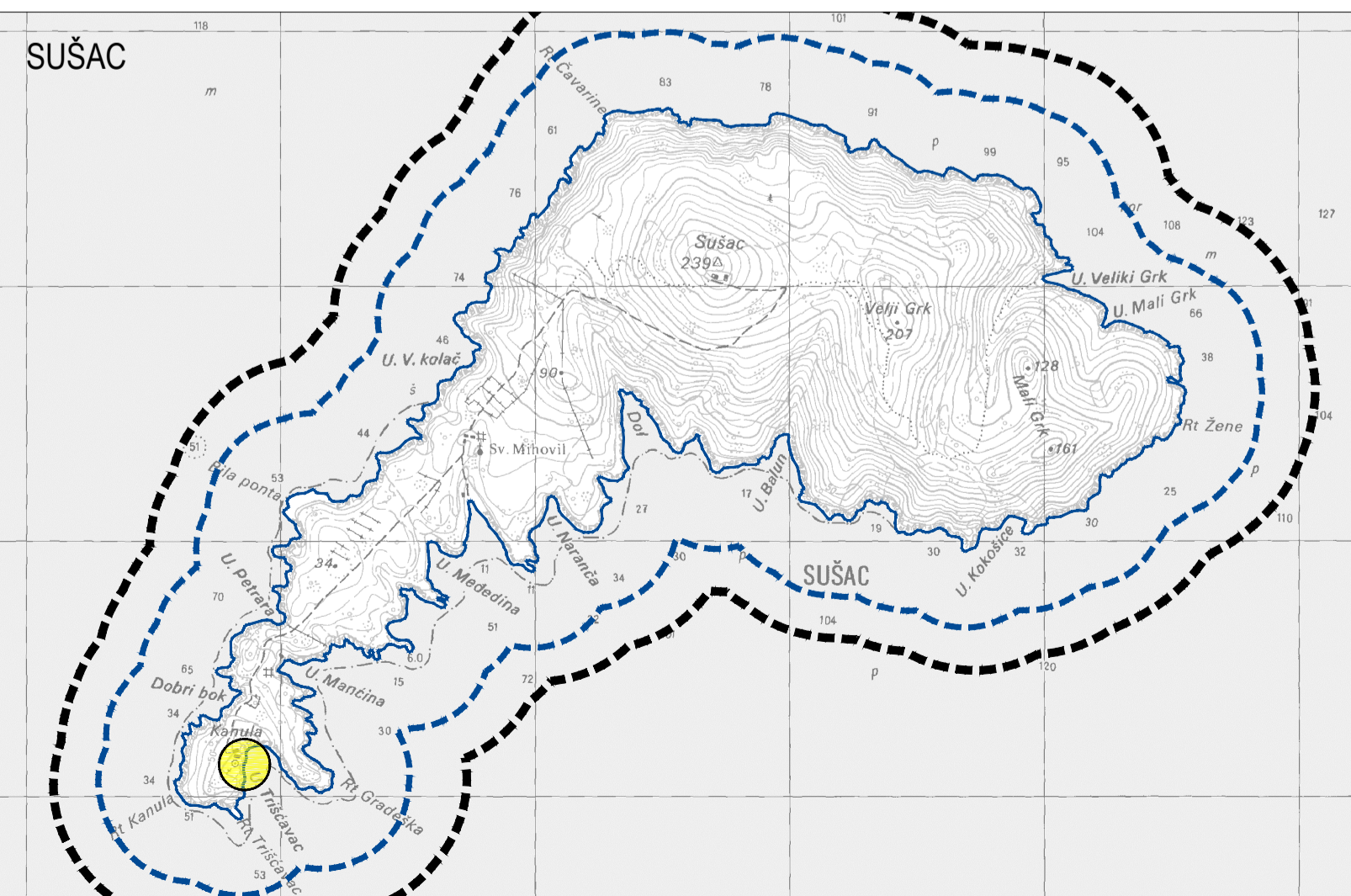


LASTOVO



PROSTORNI ODNOS LASTOVA I OSTALIH OTOKA



TUMAČ ZNAKOVLJA

- GRANICE: GRANICA NASELJA, OBLAZNA LINIJA, PROSTOR OGRANIČENJA
- GRADEVINSKO PODRUČJE: GRADEVINSKO PODRUČJE
- PROMET: DRŽAVNA CESTA, ŽUPANIJSKA CESTA, LOKALNA CESTA
- UREĐENJE ZEMLJIŠTA: OZELENJAVANJE, POTENCIJALNO NAVODNJAVANE PLOŠTINE (MELIO. JED. 1.2.)
- ZAŠTITA POSEBNIH VRIJEDNOSTI I OBLJEZJA: PODRUČJE 100m OD OBALE U KOJEM JE EVIDENTIRANA GRADNJA, OPOŽARENO ŠUMSKO PODRUČJE - REKULTIVIRANJE, PODRUČJE UGROŽENO BUKOM, NAPUŠTENO EKSPLOATACIJSKO POLJE
- PODRUČJA I DIOJEVI PRIMENE PLANSKIH MERA ZAŠTITE: GRANICA OBUHVATA PLANIRANOG PROSTORNOG PLANA PODRUČJA POSEBNIH OBLJEZJA, GRANICA OBUHVATA POSTOJEĆEG / PLANIRANOG URBANISTIČKOG PLANA UREĐENJA, GRANICA OBUHVATA POSTOJEĆEG DETALJNOG PLANA UREĐENJA

PROSTORNI PLAN UREĐENJA OPĆINE LASTOVO

LIST BROJ: 3.C UVJETI KORIŠTENJA I ZAŠTITE PROSTORA-Područja primjene posebnih mjera uređenja i zaštite  
IZVORNIK - pročišćena grafika

**URBANIZAM** 0m 250m 1000m

Županija: DUBROVAČKO - NERETVANSKA	Općina: LASTOVO
Naziv prostornog plana: <b>PROSTORNI PLAN UREĐENJA OPĆINE LASTOVO</b> IZVORNIK - pročišćena grafika	
Naziv kartografskog prikaza: UVJETI KORIŠTENJA I ZAŠTITE PROSTORA-Područja primjene posebnih mjera uređenja i zaštite	
Broj kartografskog prikaza: 3.C	Mjerilo kartografskog prikaza: 1:25000
Oduka predstavničkog tijela o izradi plana (službeno glasilo):	Oduka predstavničkog tijela o donošenju plana (službeno glasilo):
Oduka Općinskog vijeća Općine Lastovo o izradi i dopuni Prostornog plana uređenja Općine Lastovo (Službeni glasnik Općine Lastovo 02/16)	Oduka Općinskog vijeća Općine Lastovo o donošenju i dopuni Prostornog plana uređenja Općine Lastovo (Službeni glasnik Općine Lastovo 04/20)
Prostorni plan uređenja Općine Lastovo - pročišćeni tekst (Službeni glasnik Općine Lastovo 05/20)	
Javna rasprava (datum objave): 13. rujna 2017.	Javni uvid očišćen: od 27. rujna do 4. listopada 2017.
Provođenje javne rasprave (datum objave): 17. rujna 2017.	Javni uvid sa ponovnu javnu raspravu očišćen: od 28. svibnja do 11. lipnja 2019.
Pečat tijela odgovornog za provođenje javne rasprave:	Odgovorna osoba za provođenje javne rasprave: <i>Leo Katić</i> Leo Katić, načelnik Općine
Mjesto i datum izrade plana: Dubrovnik, lipanj 2020.	

Sojuznost i mijenjanje nadležnih organa uprave na području Općine Lastovo. Klasa: 350-02/17-02/94. Ubranj: 21/1711-2/11-19-07, od 29. kolovoza 2019. SUGLASNOST Ministarstva graditeljstva i prostornog uređenja. Uprava za prostorno uređenje i izdavanje državnog značaja (KLASA: 350-02/19-11/36, URBROJ: 531-06-1-1-19-5) od 5. prosinac 2019.

Pravna osoba / tijelo koje je izradilo plan: **URBANIZAM Dubrovnik d.o.o. DUBROVNIK**

Pečat pravne osobe / tijela koje je izradilo plan: **URBANIZAM**  
Odgovorna osoba: *Zrinka Ružić*  
dr. sc. Zrinka Ružić, dipl. ing. arh. arhitekt

Odgovorni voditelj izrade plana: *dr. sc. Zrinka Ružić*  
Stručni tim u izradi plana: Ivan Golubić, dipl. ing. grad. arh.; Danica Grobo, Ninković, dipl. ing. kraj. arh.; Jurica Knežević, mag. geogr.; Jure Marić, prof.; Josip Mikulić, dipl. jur.; Slavica Ploč, mag. ing. arh.; dr. sc. Zrinka Ružić, dipl. ing. arh.; Boro Šarić, dipl. oec.; Marina Stenek, dipl. ing. bio. i univ. spec. tech.; Franciska Šiljeg, mag. ing. arh. arhitekt.

Pečat predstavničkog tijela: **REPUBLIKA HRVATSKA**  
Istovjetnost ovog prostornog plana s izvornikom: *Toni Šarić*  
Predsjednik predstavničkog tijela: *Toni Šarić*  
za Općinsko vijeće koje preuzima funkcije odbora koji utvrđuje opće akte  
predsjednik vijeća **Toni Šarić**  
(ime, prezime i potpis)