

## TUMAČ PLANSKOG ZNAKOVLJA

PREDMET IZMJENA I DOPUNA

### GRANICE

TERITORIJALNE I STATISTIČKE GRANICE

- ŽUPANIJSKA GRANICA
- OPĆINSKA / GRADSKA GRANICA
- GRANICA NASELJA

PROSTOR OGRANIČENJA ZOP-a

- 1000m OD OBALNE CRTE
- 70m OD OBALNE CRTE
- 100m OD OBALNE CRTE
- 300m OD OBALNE CRTE

### RAZVOJ I UREĐENJE PROSTORA / POVRŠINA NASELJA

IZGRAĐENO/NEIZGRAĐENO

- MJEŠOVITA NAMJENA
- UGOSTITELJSKO TURISTIČKA NAMJENA hotel - T1, turističko naselje - T2, auto kamp - T3, GOSPODARSKA NAMJENA - POSLOVNA poslovna K
- JAVNA I DRUŠTVENA NAMJENA
- ŠPORTSKO-REKREACIJSKA NAMJENA sport i rekreacija - R, sportska dvorana - R3, sportsko igralište - R4, kupališna zona R6, nogometno igralište - R7, vaterpolo - R10, ŠPORTSKA LUKA - LS

### ENERGETSKI SUSTAV

ELEKTROENERGETIKA - PROIZVODNI UREDAJI

IZGRAĐENO/NEIZGRAĐENO

- POTENCIJALNE MAKROLOKACIJE ZA SOLARNE ELEKTRANE

### RAZVOJ I UREĐENJE PROSTORA / POVRŠINA IZVAN NASELJA

IZGRAĐENO/NEIZGRAĐENO

- GOSPODARSKA NAMJENA - PROIZVODNA pretežito industrijska - I1, pretežito prehrambeno-prerađivačka I3 (EKSPLOATACIJSKO POLJE), građevno tehnički kamen - E3
- GOSPODARSKA NAMJENA - POSLOVNA poslovna K, pretežito trgovačka K2, mješovita zona pretežito trgovačka K5
- GOSPODARSKA NAMJENA - MJEŠOVITA proizvodno poslovna - IK
- UGOSTITELJSKO TURISTIČKA NAMJENA hotel - T1, turističko naselje - T2, auto kamp - T3, u istraživanju - T
- MORSKA LUKA ZA NAUČIČKI TURIZAM DRŽAVNOG ZNAČAJA - LN
- ŠPORTSKO-REKREACIJSKA NAMJENA sport i rekreacija - R, sportsko igralište - R4, rekreacijski park - R5, kupališna zona R6
- PLAŽA - UREĐENA
- PLAŽA - PRIRODNA
- POLJOPRIVREDNO TLO - VRIJEDNO OBRADIVO TLO
- POLJOPRIVREDNO TLO - OSTALO OBRADIVO TLO
- ZAŠTITNE ŠUME Š2
- ŠUME POSEBNE NAMJENE Š3
- OSTALO POLJOPRIVREDNO TLO, ŠUME I ŠUMSKO ZEMLJIŠTE, KAMENJARI I GOLETI
- POSEBNA NAMJENA
- GOSPODARSKA NAMJENA, RIBOLOV KOČOM - F
- VODNE POVRŠINE V - VODOTOCI I JEZERA, M - MORE
- POVRŠINE UZGAJALIŠTA (AKVAKULTURA)
- RETENCIJA ZA OBRANU OD POPLAVA
- GROBLJE
- POVRŠINE INFRASTRUKTURNIH SUSTAVA - IS TRAFOSTANICA 110/20(10) - IS1, ŽELJEZNIČKA PRUGA - IS2

### PROMET

CESTOVNI PROMET

IZGRAĐENO/NEIZGRAĐENO

- BRZA DRŽAVNA CESTA
- OSTALE DRŽAVNE CESTE
- ŽUPANIJSKA CESTA
- LOKALNA CESTA
- NERAZVRSTANE CESTE
- MOST
- TUNEL
- RASKRIŽJE CESTA U DVIJE RAZINE
- PRATEĆI USLUŽNI OBJEKT

ŽELJEZNIČKI PROMET

IZGRAĐENO/NEIZGRAĐENO

- DUŽJADRANSKA ŽELJEZNIČKA PRUGA (KORIDOR/TRASA)
- ŽELJEZNIČKA PRUGA ZA MEĐUNARODNI PROMET
- PUTNIČKI MEĐUMJESNI KOLODVOR
- STAJALIŠTE
- MOST
- TUNEL

POMORSKI PROMET

IZGRAĐENO/NEIZGRAĐENO

- MORSKA LUKA OSOBITOG MEĐUNARODNO GOSPODARSKOG ZNAČAJA
- MORSKA LUKA LOKALNOG ZNAČAJA
- MEĐUNARODNI PLOVNI PUT
- UNUTARNJI PLOVNI PUT
- MORSKA LUKA ZA NAUČIČKI TURIZAM DRŽAVNOG ZNAČAJA - LN
- ŠPORTSKA LUKA - LS
- PRIVEZIŠTE
- PRIVEZIŠTE ZA HIDROAVIONE
- GRANIČNI POMORSKI PRIJELAZ

ZRAČNI PROMET

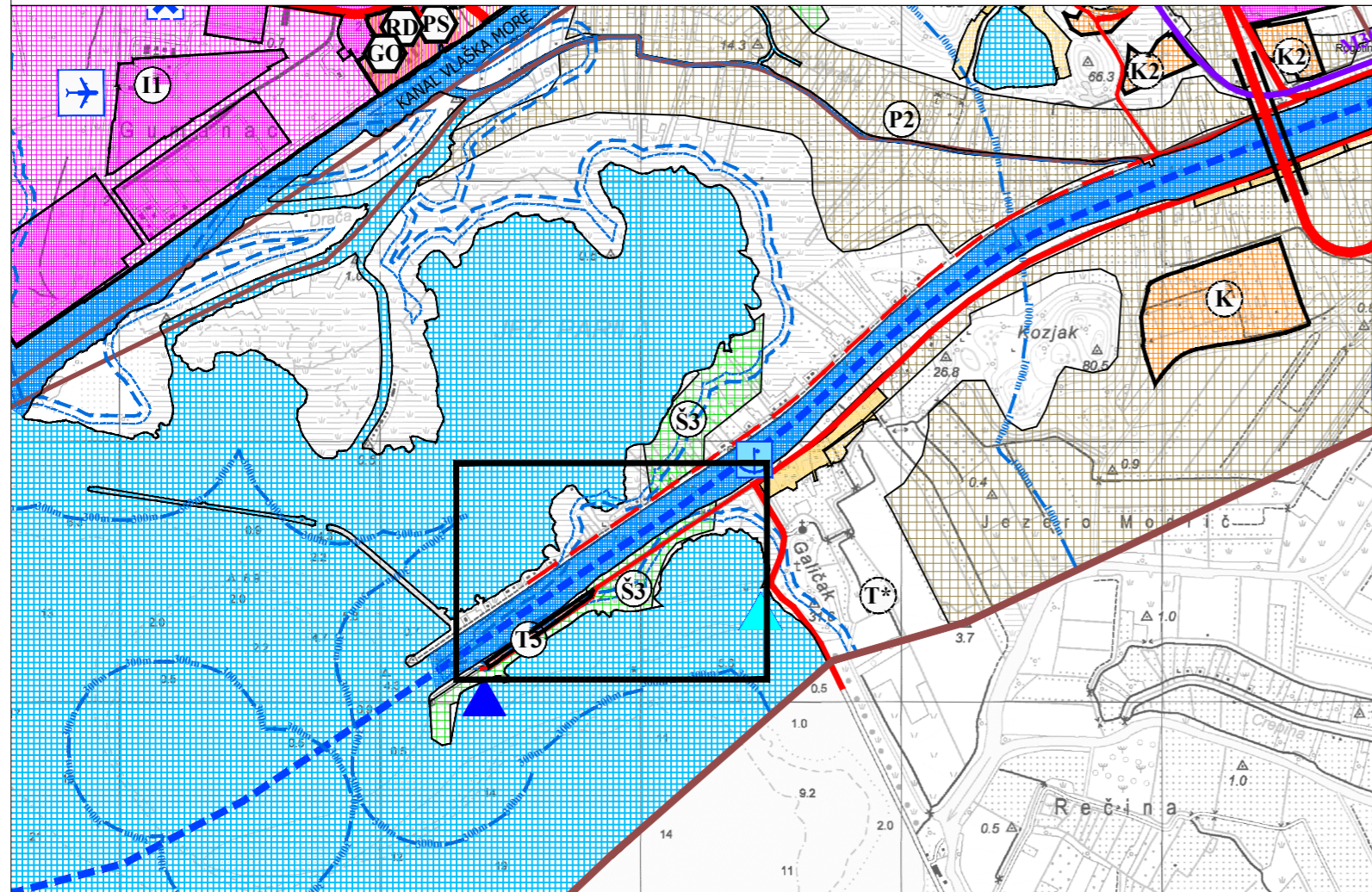
IZGRAĐENO/NEIZGRAĐENO

- ZRAČNA LUKA
- ŠPORTSKA ZRAČNA LUKA
- HELIODROM
- POVRŠINA ZA POLIJETANJE I SLIJETANJE HIDROAVIONA

### OBRADA, SKLADIŠTENJE I ODLAGANJE OTPADA

IZGRAĐENO/NEIZGRAĐENO

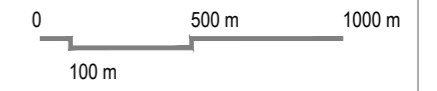

- ODLAGALIŠTE OTPADA komunalni otpad - OK, inertni otpad - OI
- PRETOVARNA STANICA
- GRADEVINA ZA OBRADU OTPADA građevinski otpad - GO
- ODLAGALIŠTE OTPADA odlaganje viška iskopa - VI
- RECIKLAŽNO DVORIŠTE



# CILJANE IZMJENE I DOPUNE PROSTORNOG PLANA UREĐENJA GRADA PLOČA

LIST 1.

KORIŠTENJE I NAMJENA PROSTORA  
IZVORNIK



Županija:	DUBROVAČKO-NERETVANSKA	Grad:	PLOČE
Naziv prostornog plana:	CILJANE IZMJENE I DOPUNE PROSTORNOG PLANA UREĐENJA GRADA PLOČA IZVORNIK		
Naziv kartografskog prikaza:	KORIŠTENJE I NAMJENA PROSTORA		
Broj kartografskog prikaza:	1.	Mjerilo kartografskog prikaza:	1 : 25 000
Odluka predstavničkog tijela o izradi plana (službeno glasilo): Odluka Gradskog vijeća Grada Ploča o izradi Ciljanih Izmjena i dopuna Prostornog plana uređenja Grada Ploča i izradi Urbanističkog plana uređenja zone ugostiteljsko-turističke namjene Ušće T3 u Pločama u istom postupku (Službeni glasnik Grada Ploča 05/18)	Odluka predstavničkog tijela o donošenju plana (službeno glasilo): Odluka Gradskog vijeća Grada Ploča o donošenju Ciljanih Izmjena i dopuna Prostornog plana uređenja Grada Ploča (Službeni glasnik Grada Ploča 04/22)		
Javna rasprava (datum objave):	28. svibnja 2020.	Javni uvid održan:	16. lipnja - 15. srpnja 2020.
Pečat tijela odgovornog za provođenje javne rasprave:	Odgovorna osoba za provođenje javne rasprave: Mijo Šuman, dipl.oec. (od 1. svibnja 2019. do 2. rujna 2020.)  Damir Živković, dipl.oec. (od 15. studenog 2021.)  Mjesto i datum izrade plana: Dubrovnik, ožujak 2022.		
Suglasnosti i mišljenja nadležnih organa uprave na plan: POZITIVNO MIŠLJENJE Zavoda za prostorno uređenje Dubrovačko-neretvanske županije, KLASA: 350-03/18-01/01, URBROJ: 2117/1-21/1-21-19, od 14. srpnja 2021. SUGLASNOST Ministarstva graditeljstva i prostornog uređenja, Uprava za prostorno uređenje i dozvole državnog značaja (KLASA: 350-02/21-11/28, URBROJ: 531-06-01-02/01-22-9) od 7. veljače 2022.			
Pravna osoba / tijelo koje je izradilo plan:	URBANIZAM Dubrovnik d.o.o. Dubrovnik		
Pečat pravne osobe/tijela koje je izradilo plan:	M.P.	Odgovorna osoba:	dr.sc. Zrinka Rudež, dipl.ing.arch. Direktor
Odgovorni voditelj izrade plana:	M.P.	dr.sc. Zrinka Rudež, dipl.ing.arch.	
Stručni tim u izradi plana: Ivan Goluža, dipl. ing. grad. Danka Grbac Nikolac, dipl.ing.kraj.arh. Jurica Knego, mag.geogr. i mag.ing.geod.et.geoinf. Jure Marić, prof. Josip Mikulić, dipl.iur. Bojana Nardi, prof	Slavica Polić, mag.ing.arch. dr.sc. Zrinka Rudež, dipl.ing.arch. Bajro Sarić, dipl.oec. Marina Stenek, dipl.ing.bio. i univ.spec.tech. Antonio Šakić, arh.teh. Franciska Šiljeg, mag.ing.aedif.		
Pečat predstavničkog tijela:	M.P.	Predsjednik predstavničkog tijela:	Aleksandar Ostojić
Istovjetnost ovog prostornog plana s izvornikom ovjerava:	Pečat nadležnog tijela:  M.P.		
(ime, prezime i potpis)			