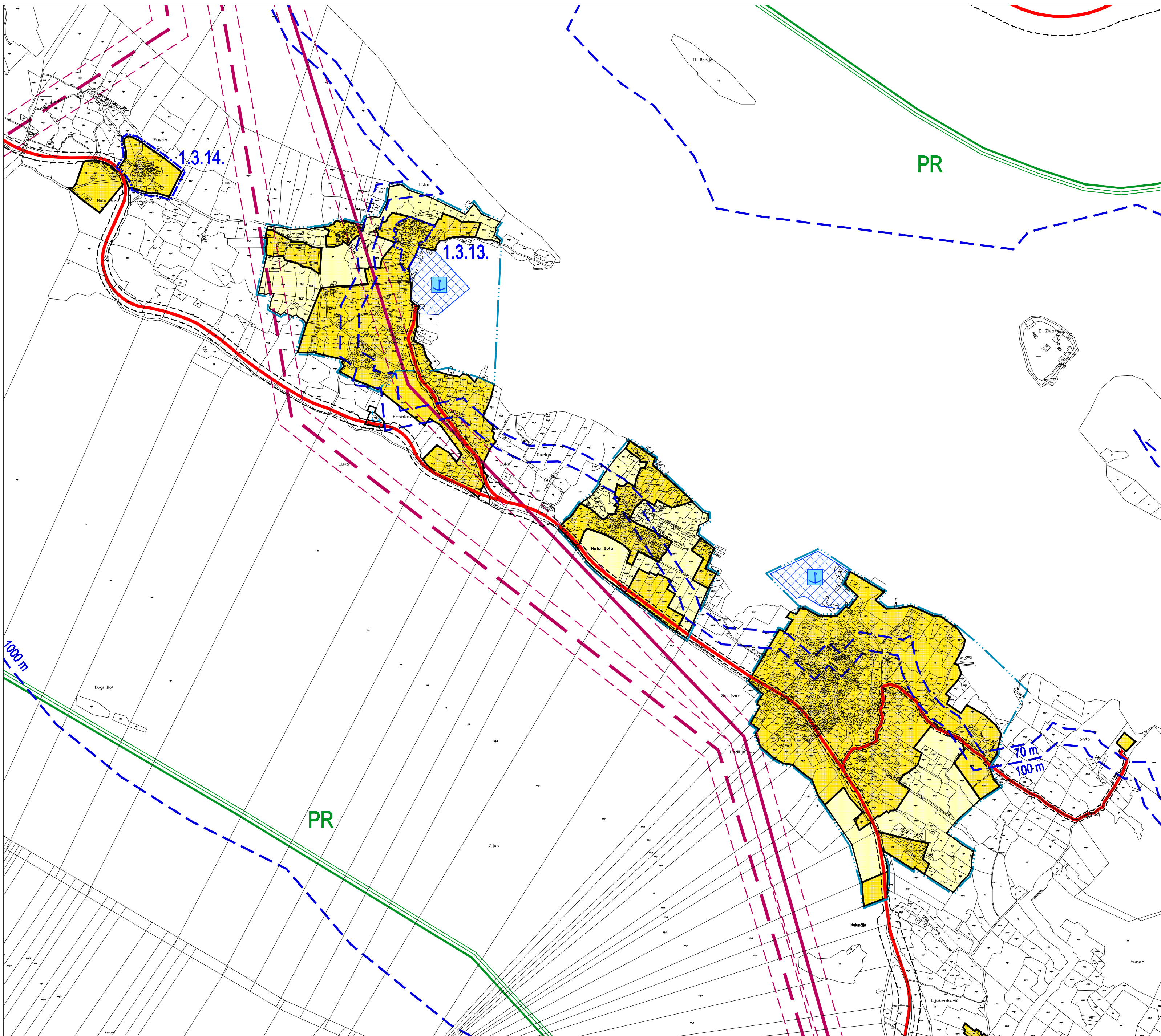
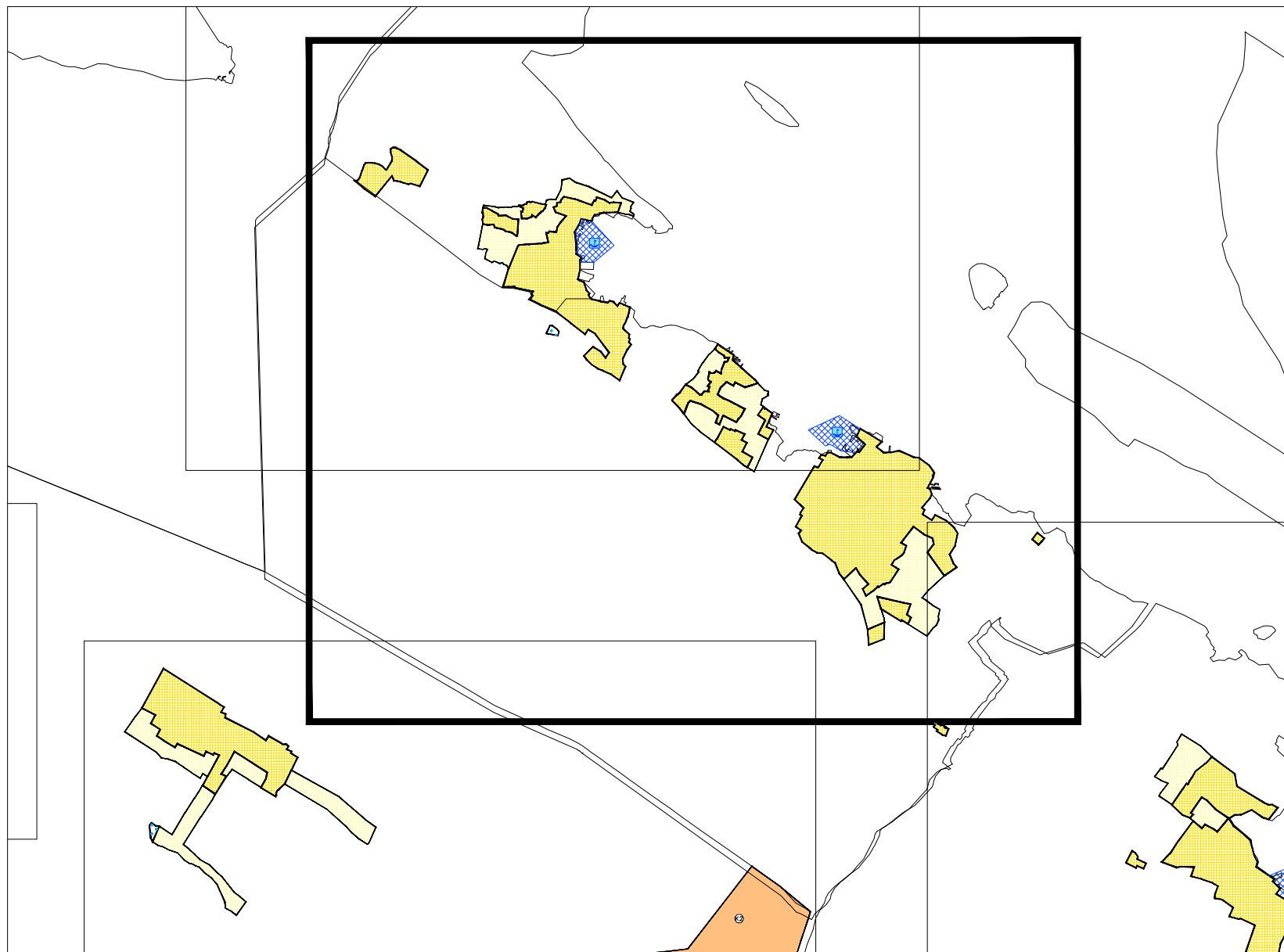


# HODILJE



## PROSTORNI PLAN UREĐENJA OPĆINE STON - IZMJENE I DOPUNE

### 4. GRAĐEVINSKA PODRUČJA list 4.14.

#### Prostori za razvoj i uređenje površina naselja

	GRANICA GRAĐEVINSKOG PODRUČJA
	IZGRADENI DIO GRAĐEVINSKOG PODRUČJA
	NEIZGRADENI DIO GRAĐEVINSKOG PODRUČJA
	LUČKO PODRUČJE LUKE ZA JAVNI PROMET /MORSKI DIO/

#### Infrastrukturni sustavi

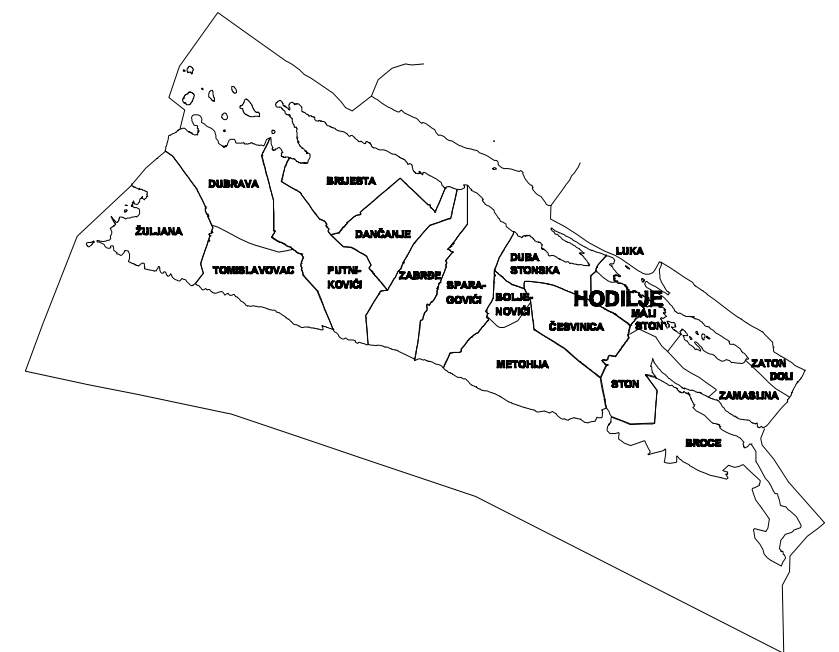
postojeće	planirano	
		GRANICE ZAŠTITNIH KORIDORA INFRASTRUKTURNIH SUSTAVA
		JAVNE (DRŽAVNE, ŽUPANJSKE I LOKALNE) I NERAZVRSTANE CESTE
		DALEKOVOD

#### Predjeli sa ograničenjima u korištenju

	REGISTRIRANI PREDJELI ZAŠTITE PRIRODNIH I KRAJOBRAZNIH VRJEDNOSTI*
	OBUHVAĆI OBUVEZNE IZRADJE PROSTORNIH PLANOVA
	POJAS DO 70 m I 100 m OD OBLATNE CRTE

\*) PR - POSEBNI REZERVAT

M 1:5.000  
0 50 100 200 500 M



OPĆINA STON  
ŽUPANIJA DUBROVAČKO-NERETVANSKA  
NAZIV PROSTORNOG PLANA:  
**PROSTORNI PLAN UREĐENJA OPĆINE STON - IZMJENE I DOPUNE**

NAZIV KARTOGRAFSKOG PRIKAZA: **GRAĐEVINSKA PODRUČJA**

BROJ KARTOGRAFSKOG PRIKAZA: **4.14** MJERILO KARTOGRAFSKOG PRIKAZA: **1:5000**

ODLUKA PREDSTAVNIČKOG TJELA O IZRADI PLANA: "Sl. gl. Dubrovačko-neretvanske županije 5/13, 1/14" ODLUKA PREDSTAVNIČKOG TJELA O DONOŠENJU PLANA: "Sl. gl. Dubrovačko-neretvanske županije 5/15"

JAVNA RASPRAVA (datum objave): 17.09.2014. JAVNI UVID ODRŽAN: 29.09.2014. - 13.10.2014.

PONOVNJA JAVNA RASPRAVA (datum objave): 01.12.2014. PONOVNI JAVNI UVID ODRŽAN: 08.12.2014. - 15.12.2014.

PEČAT TJELA ODGOVORNOG ZA PROVOĐENJE JAVNE RASPRAVE: ODGOVORNA OSOBA ZA PROVOĐENJE JAVNE RASPRAVE:

Vedran Antunica, općinski načelnik

SUGLASNOST NA PLANI PREMA ČLANKU 97. ZAKONA O PROSTORNOM UREĐENJU I GRADNJI: broj mišljenja - klasa:350-02/14-02/08, ur.broj:2117/1-21/1-15-13, od 29.04.2015. broj suglasnosti - klasa:350-02/15-11/28, ur.broj:531-05-15-5, od 28.05.2015.

PRAVNA OSOBA KOJA JE IZRADILA PLAN: **GISplan, doo**

PEČAT PRAVNE OSOBE KOJA JE IZRADILA PLAN: ODGOVORNA OSOBA:

Ines Berleghi, dia

VODITELJ IZRADJE PLANA: Janja Novaković, dia

STRUČNI TIM U IZRADI PLANA:  
Stipe Baučić, dipl.ing.geod. Bogdan Matijaš, dipl.ing.grad.  
Ines Berleghi, dipl.ing.arh. Goran Miloš, dipl.ing.st.  
Janja Novaković, dipl.ing.arh. vjezbenik Ivan Žižić, mag.ing.geod. et geoinfo  
Dijana Vrdoljak, dipl.ing.grad. Niveska Barić, dipl.ing.geod.  
Mirac: Tatjana Stazić, dipl.ing.grad. Sandi Fabijanović, geod.tehn.

PEČAT PREDSTAVNIČKOG TJELA: PREDSDJENIK PREDSTAVNIČKOG TJELA:

Darko Dražeta, pred. Općinskog vijeća

ISTOVJETNOST OVOG PROSTORNOG PLANA S IZVORNOM OVIJERAVOM: PEČAT NADLEŽNOG TJELA: