



REPUBLIKA HRVATSKA
DUBROVAČKO-NERETVANSKA ŽUPANIJA
GRAD METKOVIĆ

IZVJEŠĆE O STANJU U PROSTORU GRADA METKOVIĆA 2013.-2020.



Ovo Izvješće o stanju u prostoru razmatrano je na sjednici
Gradskog vijeća Grada Metkovića održanoj 22. veljače 2021. godine

ELABORAT: **IZVJEŠĆE O STANJU U PROSTORU
GRADA METKOVIĆA 2013.-2020.**

IZRAĐIVAČ: **GRAD METKOVIĆ**
Jedinstveni upravni odjel – Odsjek za komunalne
poslove, prostorno planiranje, gospodarstvo i fondove
EU

Voditeljica odsjeka: Sandra Tomić, dipl.iur.

IZRAĐIVAČ NACRTA
IZVJEŠĆA: **APE d.o.o.**
Zagreb, Ozaljska 61

Direktorica: Sandra Jakopec, dipl.ing.arh.

KOORDINATOR IZRADE:
IZVJEŠĆA ZA GRAD METKOVIĆ: Milorad Dodig, dipl. ing. agr.

KOORDINATOR IZRADE:
NACRTA IZVJEŠĆA
ZA APE d.o.o.: Nikša Božić, dipl.ing.arh.

STRUČNI TIM :
Marijana Zlodre, mag.ing.arch.
Sandra Jakopec, dipl.ing.arh.
Mirela Ćordaš, dipl.ing.arh.
Vlatka Žunec, mag.ing.arch.

SADRŽAJ:

I. Polazišta	7
1.1. Ciljevi izrade Izvješća o stanju u prostoru	7
1.2. Zakonodavno-institucionalni okvir	7
1.3. Osnovna prostorna obilježja Grada Metkovića	10
1.4. Grad Metković u okviru prostornog uređenja Republike Hrvatske	23
1.5. Grad Metković u okviru prostornog uređenja Dubrovačko-neretvanske županije	27
II. Analiza i ocjena stanja i trendova prostornog razvoja	30
2.1. Prostorna struktura korištenja i namjene površina Grada Metkovića	30
2.2. Sustav naselja	48
2.3. Gospodarske djelatnosti	53
2.4. Opremljenost prostora infrastrukturom	58
2.5. Zaštita i korištenje dijelova prostora od posebnog značaja	65
2.6. Obvezni prostorni pokazatelji	85
III. Analiza provedbe prostornih planova i drugih dokumenata	89
3.1. Izrada prostornih planova	89
3.2. Provedba prostornih planova	95
3.3. Provedba drugih dokumenata koji utječu na prostor	95
3.4. Provedba zaključaka, smjernica, prijedloga za unaprjeđenje, preporuka, aktivnosti odnosno mjera iz prethodnog Izvješća o stanju u prostoru Grada Metkovića	99
IV. Preporuke za unaprjeđenje održivog razvoja u prostoru s prijedlogom prioritarnih aktivnosti	100
4.1. Potrebe, mogućnosti i ograničenja daljnjeg održivog razvoja u prostoru Grada Metkovića obzirom na okolnosti, sektorska opterećenja i izazove	100
4.2. Ocjena potrebe izrade novih i/ili izmjene i dopune postojećih prostornih planova na razini grada	101
4.3. Preporuke mjera i aktivnosti za unaprjeđenje prostornog razvoja	101
V. Izvori podataka:	103

POPIS SLIKA

- Slika 1:** Položaj Grada Metkovića
- Slika 2:** Usporedba jedinica lokalne samouprave u DNŽ prema površini
- Slika 3:** Usporedba jedinica lokalne samouprave u DNŽ prema broju stanovnika
- Slika 4:** Statistička naselja Grada Metkovića
- Slika 5:** Kretanje broja stanovnika na tri zadnja popisa stanovništva u naseljima Grada Metkovića
- Slika 6:** Udio stanovnika prema dobnim skupinama
- Slika 7:** Stanovništvo staro 15 i više godina prema najvišoj završenoj školi i spolu u Gradu Metkoviću
- Slika 8:** Zaposleni po djelatnostima u Gradu Metkoviću, 2019.
- Slika 9:** Kretanje broja nezaposlenih osoba 2013.-2019. na području ispostave Metković HZZ-a
- Slika 10:** Sustav središnjih naselja u Republici Hrvatskoj prema Programu prostornog uređenja RH (1999.)
- Slika 11:** Planirani sustav središnjih naselja prema Strategiji prostornog razvoja RH (2017.)
- Slika 12:** Prostorne mikroregije Dubrovačko-neretvanske županije
- Slika 13:** Izvod iz Prostornog plana Dubrovačko-neretvanske županije, List 1. Korištenje i namjena površina
- Slika 14:** Izvod iz II ID PPUG Metkovića (2020.), List 1. Korištenje i namjena prostora
- Slika 15:** Omjeri namjena površina u II izmjenama i dopunama PPUG Metkovića
- Slika 16:** Kretanje broja djece upisane u vrtić na području Grada Metkovića za razdoblje od 2013. do 2020.
- Slika 17:** Kretanje broja učenika upisanih u osnovne škole za razdoblje od 2013. do 2020.
- Slika 18:** Osnovne škole na području Grada Metkovića
- Slika 19:** Kretanje broja učenika upisanih u OGŠ Metković za razdoblje od 2013. do 2020.
- Slika 20:** Kretanje broja učenika upisanih u srednje škole za razdoblje od 2013. do 2020.
- Slika 21:** Gustoća naseljenosti po naseljima
- Slika 22:** Kretanje broja turističkih dolazaka i noćenja od 2013. do 2019.
- Slika 23:** Turistički dolasci i noćenja u 2019. godini u odnosu na druga turistička središta DN županije
- Slika 24:** Udio broja turističkih noćenja po vrstama smještaja za 2019. godinu
- Slika 25:** Dostupnost širokopojasnog interneta na području Grada Metkovića
- Slika 26:** Zone melioracijskih zahvata
- Slika 27:** Poplavno područje i područje branjeno od poplava
- Slika 28:** Granice koncesije eksploatacijskog polja Bijeli Vir
- Slika 29:** Zaštićeni dijelovi prirode na području Grada Metkovića
- Slika 30:** Područja ekološke mreže na području Grada Metkovića
- Slika 31:** Ramsarsko područje na prostoru Grada Metkovića
- Slika 32:** Staništa i stanišni tipovi na području Grada Metkovića
- Slika 33:** Lokacije ruralnih naselja/zaseoka u Dolini Neretve
- Slika 34:** Karta indeksa potencijalne opasnosti od požara raslinja u sezoni lipanj-rujan
- Slika 35:** Obuhvat Urbanističkog plana uređenja „Pržine 2“

POPIS TABLICA

- Tablica 1:** Kretanje broja stanovnika prema tri zadnja popisa stanovništva
- Tablica 2:** Broj i udio stanovnika prema dobnim skupinama

- Tablica 3:** Broj i udio stanovnika prema dobnim skupinama i prema spolu
- Tablica 4:** Stanovništvo staro 15 i više godina prema najvišoj završenoj školi i spolu u Gradu Metkoviću i Dubrovačko-neretvanskoj županiji
- Tablica 5:** Udio stanovnika koji od rođenja stanuju u istom mjestu u ukupnom broju stanovnika
- Tablica 6:** Udio doseljenih osoba u ukupnom broju stanovnika
- Tablica 7:** Dnevni i tjedni migranti u Gradu Metkoviću i Dubrovačko-neretvanskoj županiji
- Tablica 8:** Privatna kućanstva prema tipu i broju članova 2011. godine
- Tablica 9:** Prosječan broj osoba u kućanstvu
- Tablica 10:** Vrijednosti indeksa razvijenosti i pokazatelja za izračun indeksa razvijenosti za Grad Metković (2017.)
- Tablica 11:** Broj i udio zaposlenih od radno sposobnog stanovništva (15-64 godine) prema spolu 2011. godine
- Tablica 12:** Udio zaposlenih po djelatnostima, 2013.-2019.
- Tablica 13:** Broj i udio poljoprivrednog stanovništva Grada Metkovića 2001. godine
- Tablica 14:** Broj poljoprivrednih domaćinstava 2003. godine
- Tablica 15:** Podaci o broju obiteljskih poljoprivrednih gospodarstava i površinama u konvencionalnoj i ekološkoj proizvodnji
- Tablica 16:** Broj nezaposlenih osoba 2013.-2019. na području ispostave Metković
- Tablica 17:** Nezaposlene osobe prema razini obrazovanja i spolu (stanje 31. prosinca 2019.)
- Tablica 18:** Broj nezaposlenih osoba iz HZZ – Ispostava Metković uključenih u mjere poticanja zapošljavanja 2013.-2019.
- Tablica 19:** Građevine od važnosti za Županiju na području Grada Metkovića
- Tablica 20:** Pregledna tablica – iskaz namjene površina
- Tablica 21:** Analiza stanova prema načinu korištenja
- Tablica 22:** Nastanjeni stanovi prema broju soba
- Tablica 23:** Broj i građevinska veličina za nove zgrade i dograđene dijelove postojećih zgrada za koje su izdane građevinske dozvole
- Tablica 24:** Podaci o broju odgojnih skupina (S) i broju upisane djece (D) u DV „Metković“ za razdoblje od 2013. do 2020. godine
- Tablica 25:** Broj zaposlenih u Dječjem vrtiću Metković
- Tablica 26:** Broj upisanih učenika i zaposlenih djelatnika u OŠ Stjepana Radića (2013. - 2020.)
- Tablica 27:** Broj upisanih učenika i zaposlenih djelatnika u OŠ don Mihovila Pavlinovića (2013. - 2020.)
- Tablica 28:** Broj upisanih učenika i zaposlenih djelatnika u OGŠ Metković (2013. - 2020.)
- Tablica 29:** Broj učenika upisanih u srednje škole na području Grada Metkovića (2013.-2020.)
- Tablica 30:** Broj upisanih učenika i zaposlenih djelatnika u Gimnaziji Metković (2013. - 2020.)
- Tablica 31:** Broj upisanih učenika i zaposlenih djelatnika u Srednjoj školi Metković (2013. - 2020.)
- Tablica 32:** Broj posjetitelja u Prirodoslovnom muzeju Metković (2015. - 2019.)
- Tablica 33:** Broj posjetitelja u Arheološkom muzeju Narona (2013. - 2019.)
- Tablica 34:** Broj zaposlenih djelatnika u Domu zdravlja Metković (2013. - 2020.)
- Tablica 35:** Ordinacije i ostale službe u Domu zdravlja Metković
- Tablica 36:** Broj zaposlenih djelatnika i korisnika Centra za socijalnu skrb Metković (2013. - 2020.)
- Tablica 37:** Broj korisnika Doma za odrasle osobe i rehabilitaciju Metković (2013.-2020.)
- Tablica 38:** Broj zaposlenih djelatnika u Domu za odrasle osobe i rehabilitaciju Metković (2013. - 2020.)
- Tablica 39:** Tipologija naselja Grada Metkovića
- Tablica 40:** Udio broja stanovnika u pojedinom tipu naselja u ukupnom broju stanovnika

- Tablica 41:** Gustoća naseljenosti po naseljima
- Tablica 42:** Gustoća naseljenosti u odnosu na utvrđena građevinska područja naselja
- Tablica 43:** Broj i udio naselja prema veličini
- Tablica 44:** Zone javne i društvene namjene na području Grada Metkovića
- Tablica 45:** Groblja na području Grada Metkovića
- Tablica 46:** Zone gospodarske namjene (poslovne, proizvodne, komunalne) unutar naselja
- Tablica 47:** Izdvojena građevinska područja gospodarske namjene
- Tablica 48:** Zone športsko – rekreacijske namjene (u naselju)
- Tablica 49:** Izdvojena građevinska područja športsko – rekreacijske namjene
- Tablica 50:** Turistički dolasci i noćenja od 2013. do 2019. godine
- Tablica 51:** Turistički dolasci i noćenja od 2016. do 2019. godine po vrstama smještaja
- Tablica 52:** Raspoloživi broj turističkih ležajeva i smještajnih jedinica po vrsti smještaja
- Tablica 53:** Udio pojedinih vrsta cesta i cestovna gustoća
- Tablica 54:** Promet na autobusnom kolodvoru Metković (2013.-2019.)
- Tablica 55:** Prelasci preko graničnih prijelaza na području Grada Metkovića (2013.-2019.)
- Tablica 56:** Luke otvorene za javni promet
- Tablica 57:** Podaci o postojećoj infrastrukturi elektroničkih komunikacija
- Tablica 58:** Elektroenergetski prijenosni vodovi na području Grada Metkovića
- Tablica 59:** Lokacije i površine područja za moguću gradnju samostojećih sunčanih elektrana
- Tablica 60:** Broj priključaka i ukupna potrošnja vode na području Grada Metkovića (2013.-2019.)
- Tablica 61:** Građevine u sustavu gospodarenja otpadom na području Grada Metkovića
- Tablica 62:** Gospodarenje otpadom u Gradu Metkoviću (2019. godina)
- Tablica 63:** Površine poljoprivrednih i šumskih površina u PPUG Metkovića
- Tablica 64:** Broj i površina ARKOD parcela prema vrsti i načinu korištenja
- Tablica 65:** Površine šuma i šumskih zemljišta
- Tablica 66:** Podaci o vodnim površinama na području Grada Metkovića
- Tablica 67:** Podaci o sustavu navodnjavanja na području Grada Metkovića
- Tablica 68:** Podaci o sustavu melioracijske odvodnje na području Grada Metkovića
- Tablica 69:** Podaci o sustavu obrane od poplava na području Grada Metkovića
- Tablica 70:** Zaštićeni dijelovi prirode na području Grada Metkovića
- Tablica 71:** Područja ekološke mreže na području Grada Metkovića
- Tablica 72:** Ramsarsko područje na prostoru Grada Metkovića
- Tablica 73:** Broj i udio zaštićenih nepokretnih kulturnih dobara
- Tablica 74:** Popis nepokretnih kulturnih dobara na području Grada Metkovića
- Tablica 75:** Popis evidentiranih kulturnih dobara na području Grada Metkovića
- Tablica 76:** Ruralna naselja/zaseoci na području Grada Metkovića
- Tablica 77:** Osnovni prostorni pokazatelji Izvešća o stanju u prostoru
- Tablica 78:** Strateški projekti predviđeni Strategijom urbanog područja Grada Metkovića
- Tablica 79:** Popis projekata važnih za provedbu Plana gospodarenja otpadom Grada Metkovića

I. Polazišta

1.1. Ciljevi izrade Izvješća o stanju u prostoru

Izvješće o stanju u prostoru dio je sustavnog praćenja stanja u prostoru u području prostornog uređenja. Izvješće o stanju u prostoru sadrži polazišta, analizu i ocjenu stanja i trendova prostornog razvoja, analizu provedbe prostornih planova i drugih dokumenata koji utječu na prostor, te prijedloge za unaprjeđenje prostornog razvoja s osnovnim preporukama mjera za iduće razdoblje.

Grad Metković izradio je **Izvješće o stanju u prostoru na području Grada Metkovića 2013. godine**. Izvješće je objavljeno u Neretvanskom glasniku br. 01/2013.

Zakonom o prostornom uređenju (NN 153/13, 65/17, 114/18, 39/19, 98/19 – dalje u tekstu: Zakon) propisano je da predstavničko tijelo jedinice lokalne samouprave razmatra izvješće o stanju u prostoru za razdoblje od četiri godine.

Pravilnikom o sadržaju i obveznim prostornim pokazateljima izvješća o stanju u prostoru (NN 48/14, 19/15 – dalje u tekstu: Pravilnik) propisano je da se Izvješće o stanju u prostoru na lokalnoj razini izrađuje *u odnosu na prethodno Izvješće grada*.

Grad Metković pokrenuo je sredinom 2020. godine izradu ovog **Izvješća o stanju u prostoru Grada Metkovića 2013.-2020.** (dalje u tekstu: Izvješće). Izvješće primarno obrađuje zadnje četverogodišnje razdoblje, ali u obzir uzima i dostupne podatke u odnosu na prethodno izvješće koje je izrađeno 2013. godine.

Osnovni cilj izrade Izvješća je stvaranje dokumenta u kojem će, na temelju stvarnih podataka i analiza, biti definirane potrebe i mogućnosti promatranog prostora te predložene aktivnosti za što učinkovitije unaprjeđenje održivog razvoja u tom prostoru.

1.2. Zakonodavno-institucionalni okvir

Zakonom i Pravilnikom određena je obveza izrade Izvješća o stanju u prostoru za područje jedinica lokalne i područne samouprave kao dokument praćenja stanja u prostoru za četverogodišnje razdoblje.

Pravilnik propisuje da se Izvješće na lokalnoj razini izrađuje u odnosu na prethodno Izvješće te: županijski prostorni plan, druge strateške, razvojne, planske i programske dokumente i pokazatelje županijske razine koji su od utjecaja na održiv razvoj u prostoru grada, i prostorne planove niže razine.

Za izradu Izvješća koriste se podaci iz informacijskog sustava prostornog uređenja (ISPU), prostornih planova, službeno objavljeni i dostupni podaci nadležnih tijela i ustanova, te drugih pravnih osoba s javnim ovlastima određenih posebnim propisima, podaci iz usvojenih i objavljenih pojedinih sektorskih strateških, razvojnih, planskih i provedbenih dokumenata i drugi podaci koji su od utjecaja na održiv razvoj u prostoru.

Izvješće sadrži polazišta, analizu i ocjenu stanja i trendova prostornog razvoja, analizu provedbe prostornih planova i drugih dokumenata koji utječu na prostor, te prijedloge za unaprjeđenje razvoja s osnovnim preporukama mjera za iduće razdoblje.

Pravilnikom je propisano da Izvješće na lokalnoj razini izrađuju upravna tijela nadležna za prostorno uređenje. Nacrt Izvješća, odnosno njegova dijela, mogu izrađivati i pravne osobe, odnosno ovlaštene arhitekti, koji ispunjavaju uvjete za obavljanje poslova prostornog uređenja propisane posebnim zakonom. Sukladno čl. 9 Pravilnika Grad Metković je pristupio izradi Izvješća o stanju u prostoru te je sukladno čl.9 st.4. izradu nacrtu Izvješća povjerio tvrtki APE d.o.o. iz Zagreba.

Izvori podataka:

U izradi Izvješća korišteni su javno dostupni podaci javnopravnih tijela koja su kao obvezni izvori podataka određeni Pravilnikom. Također, podaci od važnosti za ovo Izvješće su prikupljeni od tvrtki s javnim ovlastima te upravnih odjela Grada Metkovića. U svrhu prikupljanja podataka za ovo Izvješće Grad Metković uputio je 1. rujna 2020. godine dopis sljedećim institucijama, tvrtkama i odjelima:

1. Ministarstvo gospodarstva i održivog razvoja, Zavod za zaštitu okoliša i prirode, Radnička cesta 80/7, 10 000 Zagreb
2. Javna ustanova za upravljanje zaštićenim dijelovima prirode Dubrovačko-neretvanske županije, Branitelja Dubrovnik 41, 20 000 Dubrovnik
3. HAKOM - Hrvatska regulatorna agencija za mrežne djelatnosti, Ulica Roberta Frangeša Mihanovića 9, 10110 Zagreb,
4. Hrvatske ceste d.o.o., Vončinina 3, 10000 Zagreb
5. Županijska uprava za ceste na području Dubrovačko - neretvanske županije, Vladimira Nazora 8, 20 000 Dubrovnik
6. HOPS - Hrvatski operator prijenosnog sustava d.o.o., Kupska 4, 10000 Zagreb
7. HEP – ODS, DP Elektrodalmacija Split, Poljička cesta 73, 21000 Split
8. Hrvatske vode Zagreb, Vodnogospodarski odjel za slivove južnoga Jadrana, Vukovarska 35, 21000 Split
9. Ministarstvo kulture i medija, Uprava za zaštitu kulturne baštine, Konzervatorski odjel u Dubrovniku za područje Dubrovačko-neretvanske županije, Restićeva 7, 20 000 Dubrovnik
10. Ministarstvo mora, prometa i infrastrukture, Prislavlje 14, 10 000 Zagreb
11. Ministarstvo gospodarstva i održivog razvoja, Sektor za rudarstvo, Radnička cesta 80, Zagreb
12. PLINACRO d.o.o. za transport prirodnog plina, Savska cesta 88a, 10000 Zagreb
13. Hrvatske šume d.o.o., Uprava šuma Split, Šumarija Metković, Splitska 44, 20 350 Metković
14. Ministarstvo poljoprivrede, Uprava za stručnu podršku razvoju poljoprivrede i ribarstva, Bani 110, 10 010 Zagreb
15. Hrvatski telekom d.d., PP 526, 10002 Zagreb
16. A1 Hrvatska d.o.o., Vrtni put 1, 10000 Zagreb
17. Tele 2 d.o.o., Grada Vukovara 269d, 10000 Zagreb
18. Metković d.o.o. za vodoopskrbu i odvodnju otpadnih voda, Mostarska 10, 20 350 Metković
19. Čistoća Metković d.o.o. za obavljanje komunalnih djelatnosti, Mostarska 10, 20 350 Metković
20. Odsjek za upravno-pravne poslove, društvene djelatnosti i opće poslove, Stjepana Radića 1, 20350 Metković
21. Odsjek za proračun, računovodstvo i financije, Stjepana Radića 1, 20350 Metković
22. Odsjek za komunalne poslove, prostorno planiranje, gospodarstvo i fondove Europske unije, Stjepana Radića 1, 20350 Metković
23. Hrvatski zavod za zapošljavanje, Područni ured Dubrovnik, Ispostava Metković, Splitska 2/3, 20 350 Metković
24. FINA, Poslovnica Metković, Ivana Gundulića 1, 20 350 Metković
25. Turistička zajednica Grada Metkovića, Ante Starčevića 3, 20 350 Metković
26. Centar za socijalnu skrb Metković, Ante Starčevića 25, 20 350 Metković
27. Dom za odrasle osobe i rehabilitaciju Metković, Ante Starčevića 25, 20 350 Metković
28. Dječji vrtić Metković, Jadranska bb, 20 350 Metković
29. Osnovna škola Stjepana Radića, Kralja Zvonimira 8, 20 350 Metković
30. Osnovna škola don Mihovila Pavlinovića, Alojzija Stepinca 2, 20 350 Metković
31. Osnovna glazbena škola Metković, Kralja Zvonimira 7, 20 350 Metković
32. Gimnazija Metković, Kralja Zvonimira 12, 20 350 Metković
33. Srednja škola Metković, Kralja Zvonimira 12, 20 350 Metković
34. Dom zdravlja Metković, Ante Starčevića 12, 20 350 Metković
35. Ured državne uprave u Dubrovačko-neretvanskoj županiji, Ispostava Metković, Stjepana Radića 3, 20 350 Metković
36. Dubrovačko-neretvanska županija, Upravni odjel za prostorno uređenje, Ispostava Metković, Kralja Zvonimira 4, 20 350 Metković
37. Ministarstvo pomorstva, prometa i infrastrukture, Lučka kapetanija Ploče, Lučka ispostava Metković, Trg kralja Tomislava 5, 20 350 Metković
38. LAG Neretva, Jasenska 2/b, 20 355 Opuzen
39. Metković razvoj d.o.o., Kralja Zvonimira 22, 20 350 Metković
40. Kolodvor Metković, Andrije Hebranga 32, Metković
41. Prirodoslovni muzej Metković, Kralja Zvonimira 4, 20 350 Metković
42. Arheološki muzej Naron, Naronski trg 6, 20 352 Vid
43. PU dubrovačko-neretvanska, Granična policija Metković, Splitska 6, 20 350 Metković

Svoje podatke za ovo Izvešće dostavili su:

1. Ministarstvo gospodarstva i održivog razvoja, Zavod za zaštitu okoliša i prirode, Radnička cesta 80/7, 10 000 Zagreb
2. Javna ustanova za upravljanje zaštićenim dijelovima prirode Dubrovačko-neretvanske županije, Branitelja Dubrovnik 41, 20 000 Dubrovnik
3. HAKOM - Hrvatska regulatorna agencija za mrežne djelatnosti, Ulica Roberta Frangeša Mihanovića 9, 10110 Zagreb,
4. Hrvatske ceste d.o.o., Vončinina 3, 10000 Zagreb
5. Županijska uprava za ceste na području Dubrovačko - neretvanske županije, Vladimira Nazora 8, 20 000 Dubrovnik
6. HOPS - Hrvatski operator prijenosnog sustava d.o.o., Kupska 4, 10000 Zagreb
7. Hrvatske vode Zagreb, Vodnogospodarski odjel za slivove južnoga Jadrana, Vukovarska 35, 21000 Split
8. Ministarstvo kulture i medija, Uprava za zaštitu kulturne baštine, Konzervatorski odjel u Dubrovniku za područje Dubrovačko-neretvanske županije, Restićeva 7, 20 000 Dubrovnik
9. Ministarstvo mora, prometa i infrastrukture, Prislavlje 14, 10 000 Zagreb
10. Ministarstvo gospodarstva i održivog razvoja, Sektor za rudarstvo, Radnička cesta 80, Zagreb
11. Hrvatske šume d.o.o., Uprava šuma Split, Šumarija Metković, Splitska 44, 20 350 Metković
12. Ministarstvo poljoprivrede, Uprava za stručnu podršku razvoju poljoprivrede i ribarstva, Bani 110, 10 010 Zagreb
13. Hrvatski telekom d.d., PP 526, 10002 Zagreb
14. A1 Hrvatska d.o.o., Vrtni put 1, 10000 Zagreb
15. Metković d.o.o. za vodoopskrbu i odvodnju otpadnih voda, Mostarska 10, 20 350 Metković
16. Čistoća Metković d.o.o. za obavljanje komunalnih djelatnosti, Mostarska 10, 20 350 Metković
17. Odsjek za upravno-pravne poslove, društvene djelatnosti i opće poslove, Stjepana Radića 1, 20350 Metković
18. Odsjek za proračun, računovodstvo i financije, Stjepana Radića 1, 20350 Metković
19. Odsjek za komunalne poslove, prostorno planiranje, gospodarstvo i fondove Europske unije, Stjepana Radića 1, 20350 Metković
20. Hrvatski zavod za zapošljavanje, Područni ured Dubrovnik, Ispostava Metković, Splitska 2/3, 20 350 Metković
21. Turistička zajednica Grada Metkovića, Ante Starčevića 3, 20 350 Metković
22. Centar za socijalnu skrb Metković, Ante Starčevića 25, 20 350 Metković
23. Dom za odrasle osobe i rehabilitaciju Metković, Ante Starčevića 25, 20 350 Metković
24. Dječji vrtić Metković, Jadranska bb, 20 350 Metković
25. Osnovna škola Stjepana Radića, Kralja Zvonimira 8, 20 350 Metković
26. Osnovna škola don Mihovila Pavlinovića, Alojzija Stepinca 2, 20 350 Metković
27. Osnovna glazbena škola Metković, Kralja Zvonimira 7, 20 350 Metković
28. Gimnazija Metković, Kralja Zvonimira 12, 20 350 Metković
29. Srednja škola Metković, Kralja Zvonimira 12, 20 350 Metković
30. Dom zdravlja Metković, Ante Starčevića 12, 20 350 Metković
31. Dubrovačko-neretvanska županija, Upravni odjel za prostorno uređenje, Ispostava Metković, Kralja Zvonimira 4, 20 350 Metković
32. Ministarstvo pomorstva, prometa i infrastrukture, Lučka kapetanija Ploče, Lučka ispostava Metković, Trg kralja Tomislava 5, 20 350 Metković
33. LAG Neretva, Jasenska 2/b, 20 355 Opuzen
34. Metković razvoj d.o.o., Kralja Zvonimira 22, 20 350 Metković
35. Kolodvor Metković, Andrije Hebranga 32, Metković
36. Prirodoslovni muzej Metković, Kralja Zvonimira 4, 20 350 Metković
37. Arheološki muzej Narona, Naronski trg 6, 20 352 Vid
38. PU dubrovačko-neretvanska, Granična policija Metković, Splitska 6, 20 350 Metković

Izvešće sukladno Zakonu razmatra predstavničko tijelo jedinica lokalne samouprave te se isto objavljuje u službenom glasilu.

1.3. Osnovna prostorna obilježja Grada Metkovića

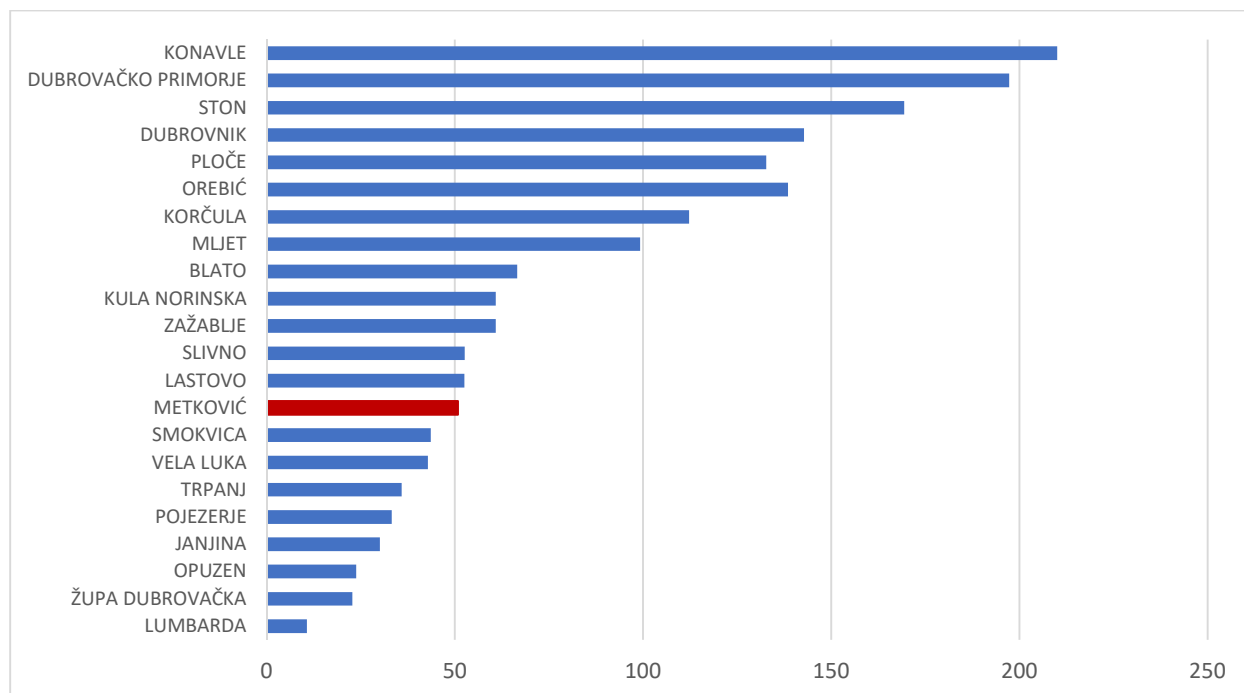
1.3.1. Geoprometni položaj

Grad Metković nalazi se u sjevernom dijelu Dubrovačko-neretvanske županije, uz državnu granicu s Bosnom i Hercegovinom. Površina Grada iznosi 51,21 km² što ga čini četrnaestom po veličini jedinicom lokalne samouprave u Županiji (2,87% ukupne površine županije). Prema popisu stanovništva iz 2011. godine Metković ima 16.788 stanovnika te je iza Dubrovnika najveći grad u županiji. Svojom veličinom grad spada u prosječne, a gustoćom stanovništva (327,8 st/km²) u iznadprosječno naseljene jedinice lokalne samouprave u Republici Hrvatskoj.

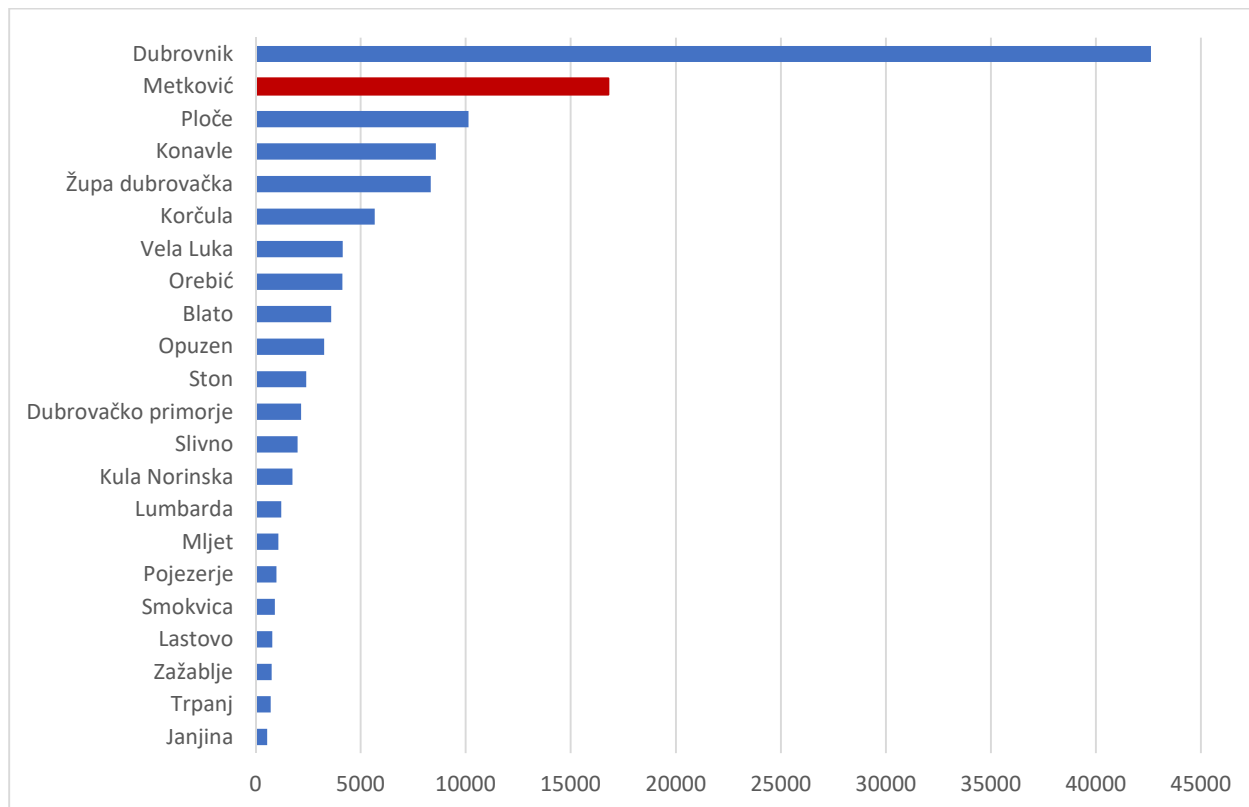
Slika 1: Položaj Grada Metkovića



Slika 2: Usporedba jedinica lokalne samouprave u DNŽ prema površini

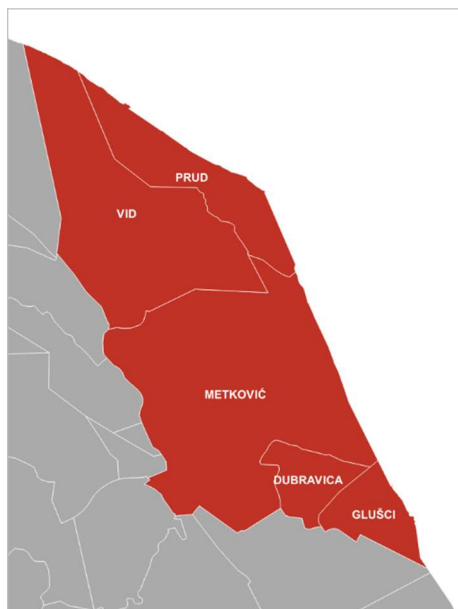


Slika 3: Usporedba jedinica lokalne samouprave u DNŽ prema broju stanovnika



Grad Metković na zapadu graniči s Općinom Kula Norinska, na jugu s Općinom Zažablje, a na istoku s Bosnom i Hercegovinom, a statistički obuhvaća pet naselja: Dubravica, Glušci, Metković, Prud i Vid.

Slika 4: Statistička naselja Grada Metkovića



Područjem Grada Metkovića prolazi trasa državne ceste DC9 (G. P. Metković (gr. BiH) – Opuzen – D8) i DC62 (Šestanovac (D39) – Zagvozd – Vrgorac – Kula Norinska – Metković (D9)) te željeznička pruga za međunarodni promet M304 (Državna granica – Metković – Ploče), dio koridora RH3 (bivši ogranak V.c. paneuropskoga koridora DG – Beli Manastir – Osijek – Slavonski Šamac – DG – (Sarajevo) – DG – Metković – Ploče).

1.3.2. Demografska obilježja

Razmještaj i struktura stanovništva

Na području Grada Metkovića, prema podacima sa zadnjeg popisa stanovništva 2011. godine, živjelo je 16.788 stanovnika. U odnosu na prostor Dubrovačko-neretvanske županije to čini udio od 13,70 % stanovništva Županije.

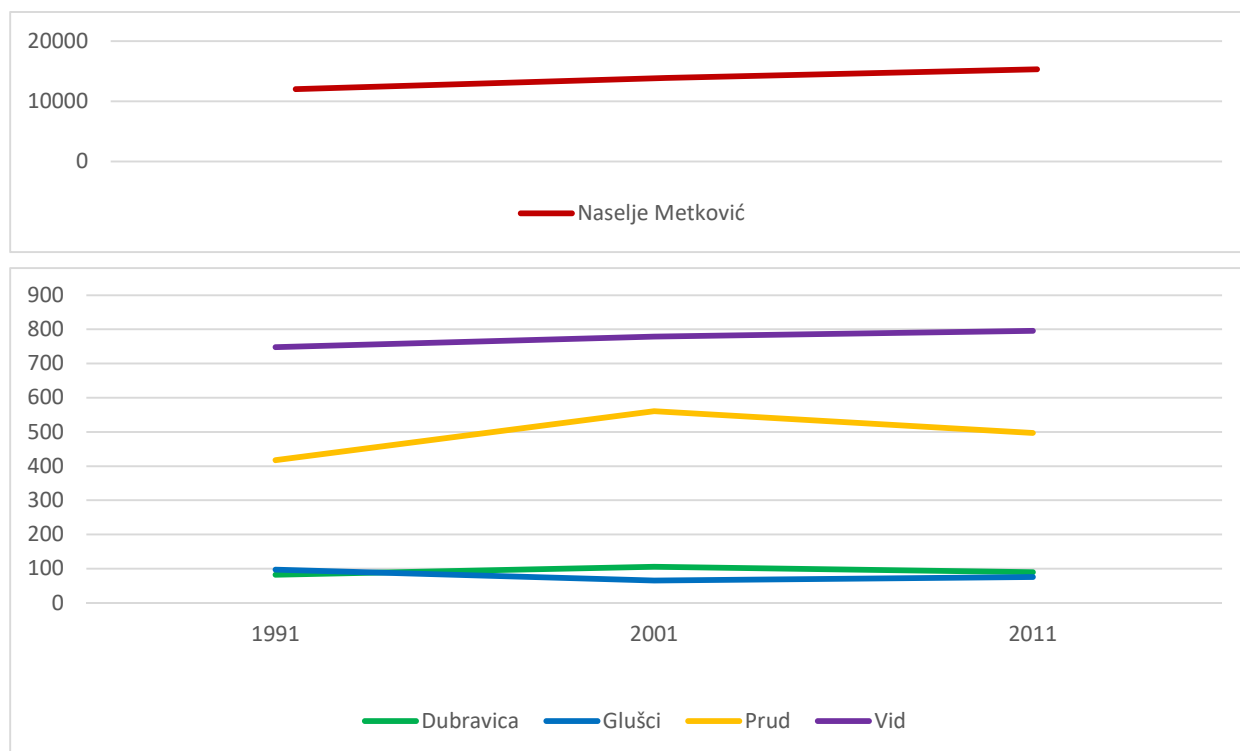
Prema popisu stanovništva iz 1991. godine, na području Grada Metkovića, živjelo je 13.370 stanovnika, 2001. godine 15.384, a 2011. godine 16.788, što čini rast broja stanovnika 2011./1991. za 20,4 %, a 2011./ 2001. godinu za 8,4 %. Najveći postotak stanovnika (91,3%) živi u središnjem naselju Metković, a najmanji u naselju Glušci (0,45%).

Tablica 1: Kretanje broja stanovnika prema tri zadnja popisa stanovništva

ASELJE	BROJ STANOVNIKA 1991.	BROJ STANOVNIKA 2001.	BROJ STANOVNIKA 2011.	INDEKS 2011./2001.	INDEKS 2011./1991.	Udio u ukupnom broju stanovnika 2011.
Dubravica	82	106	90	84,91	109,76	0,54
Glušci	97	65	76	116,92	78,35	0,45
Metković	12.026	13.873	15.329	110,50	127,47	91,31
Prud	417	561	497	88,59	119,17	2,96
Vid	748	779	796	102,18	106,42	4,74
UKUPNO:	13.370	15.384	16.788	109,13	125,56	100,00

Izvor podataka: Državni zavod za statistiku, Popis stanovništva 1991., 2001. i 2011. godine

Slika 5: Kretanje broja stanovnika na tri zadnja popisa stanovništva u naseljima Grada Metkovića



* Zbog velike razlike u broju stanovnika kretanje broja stanovnika u naselju Metković prikazano je odvojeno

Izvor podataka: Državni zavod za statistiku, Popis stanovništva 1991., 2001. i 2011. godine

Starosno-spolna struktura

U analizi strukturnih obilježja određene populacije, struktura stanovništva prema dobi (uz onu prema spolu) predstavlja najvažniji dio biološke (demografske) strukture. Dobna struktura preslika je povijesnog razvoja stanovništva u određenom vremenskom razdoblju, ali u njoj se zrcali i utjecaj prostora na određenu populaciju. Predstavlja jedan od najvažnijih pokazatelja biodinamike stanovništva nekog područja, a važnost se očituje i u društvenim i gospodarskim implikacijama.

Dobna struktura utječe na gotovo sva područja društvenog života, posebice na gospodarsku, socijalnu i kulturnu sferu. Najjednostavniji analitički pokazatelj dobne strukture određene populacije je njezina prosječna starost. Smatra se da kada određeno stanovništvo prijeđe prosječnu starost od 30 godina već je zašlo u proces starenja.

Starenje stanovništva negativan je demografski proces koji je već desetljećima prisutan u većini zemalja EU, ali i u cijeloj Hrvatskoj. Prosječna starost stanovnika Grada Metkovića 2001. iznosila je 34,3 godine, što je manje nego prosječna starost u Dubrovačko-neretvanskoj županiji (39,0 godina) i u Republici Hrvatskoj (39,3 godina).

U 2011. godini prosječna starost stanovnika Grada Metkovića iznosila je 37,2 godine. Istodobno, u Dubrovačko-neretvanskoj županiji prosječna starost iznosila je 41,5 godine a na razini države 41,7 godina.

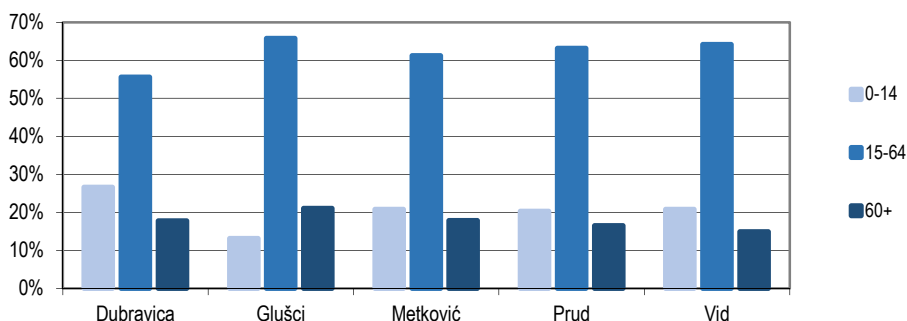
Jedan od najvažnijih demografskih procesa i problema u suvremenom svijetu je starenje stanovništva. Starenje stanovništva je proces povećavanja stanovništva starog 60 i više godina u ukupnom stanovništvu. Intenzitet tog procesa mjeri se prije svega koeficijentom starosti. Koeficijent starosti pokazuje udio (%) osoba starih „60 i više“ u ukupnom stanovništvu. Kada udio osoba starih „60 i više godina“ dostigne 12% smatra se da je stanovništvo tog područja počelo starjeti. Koeficijent starosti na području Grad Metkovića iznosi 17,7, što je manje od Dubrovačko-neretvanske županije (24,4) i Republike Hrvatske (24,1).

Tablica 2: Broj i udio stanovnika prema dobnim skupinama

Naselje	Ukupno	0-14		15-64		60+	
		Broj	%	Broj	%	Broj	%
Dubravica	90	24	26,67	50	55,56	16	17,78
Glušci	76	10	13,16	50	65,79	16	21,05
Metković	15.329	3.194	20,84	9.393	61,28	2.742	17,89
Prud	497	101	20,32	314	63,18	82	16,50
Vid	796	166	20,85	511	64,20	119	14,95
Grad Metković:	16.788	3.495	20,82	10.318	61,46	2.975	17,72

Izvor podataka: Državni zavod za statistiku, Popis stanovništva 2011. godine

Slika 6: Udio stanovnika prema dobnim skupinama



Izvor podataka: Državni zavod za statistiku, Popis stanovništva 2011. godine

Tablica 3: Broj i udio stanovnika prema dobnim skupinama i prema spolu

Naselje	M ukupno	0-14		15-64		65+	
		Broj	%	Broj	%	Broj	%
Dubravica	42	11	29,19	27	64,29	4	9,52
Glušci	41	4	9,76	31	75,61	6	14,63
Metković	7.553	1.685	22,31	4.991	66,08	877	11,61
Prud	253	50	19,76	177	69,96	26	10,28
Vid	413	90	21,79	285	69,01	38	9,20
Grad Metković:	8.320	1.840	22,12	5.511	66,24	951	11,43
Naselje	Ž ukupno	0-14		15-64		65+	
		Broj	%	Broj	%	Broj	%
Dubravica	48	13	27,08	27	56,25	8	16,67
Glušci	35	6	17,14	22	62,86	7	20,00
Metković	7.776	1.509	19,37	5.118	65,82	1.149	14,78
Prud	244	51	20,90	156	63,93	37	15,16
Vid	383	76	19,84	241	62,92	66	17,23
Grad Metković:	8.486	1.655	19,50	5.564	65,57	1.267	14,93

Izvor podataka: Državni zavod za statistiku, Popis stanovništva 2011. godine

Obrazovna struktura

Prema stupnju obrazovanja temeljenom na popisu stanovništva 2011. godine struktura stanovništva Grada Metkovića pokazivala je vrlo sličnu sliku kao i na županijskoj razini u cjelini.

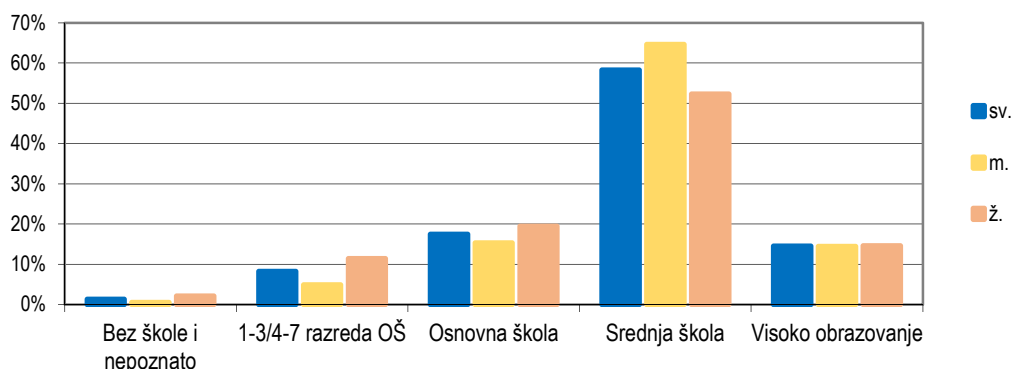
Od ukupnog broja stanovnika Grada Metkovića njih 27,16% ima završenu osnovnu školu ili manje (25,75% na županijskoj razini), 58,29% srednju (55,54% u županiji) te 14,55% visoku (18,72% u županiji).

Tablica 4: Stanovništvo staro 15 i više godina prema najvišoj završenoj školi i spolu u Gradu Metkoviću i Dubrovačko-neretvanskoj županiji

	Spol	Ukupno	Bez škole i nepoznato		1-3 / 4-7 razreda OŠ		Osnovna škola		Srednja škola		Visoko obrazovanje	
			br.	%	br.	%	br.	%	br.	%	br.	%
Grad Metković	sv.	13.293	182	1,37	1.103	8,30	2.325	17,49	7.749	58,29	1.934	14,55
	m	6.462	38	0,59	318	4,92	994	15,38	4.176	64,62	936	14,48
	ž	6.831	144	2,11	785	11,49	1.331	19,48	3.573	52,31	998	14,61
Dubrovačko - neretvanska županija	sv.	102.649	1.330	1,30	7.155	6,97	17.934	17,48	57.009	55,54	19.221	18,72
	m	49.375	269	0,54	1.933	3,91	7.503	15,20	30.203	61,17	9.467	19,17
	ž	53.274	1.061	1,99	5.222	9,80	10.431	19,58	26.806	50,32	9.574	17,97

Izvor podataka: Državni zavod za statistiku, Popis stanovništva 2011. godine

Slika 7: Stanovništvo staro 15 i više godina prema najvišoj završenoj školi i spolu u Gradu Metkoviću



Izvor podataka: Državni zavod za statistiku, Popis stanovništva 2011. godine

Migracije stanovnika

Migracija ili mehaničko kretanje stanovništva čini najkompleksniju komponentu kretanja stanovništva. Zajedno s prirodnim kretanjem čini (moguću) sastavnicu ukupnog (općeg) kretanja stanovništva. Utjecaj i djelovanje te dvije komponente na opće kretanje često je međusobno povezan i u uzročno-posljedičnom odnosu. Pojam migracija ili mehaničko kretanje stanovništva označava prostornu pokretljivost, odnosno prostornu mobilnost stanovništva i samo je jedan od oblika ukupne mobilnosti stanovništva.

Migracija ima učinak na sva demografska obilježja, pa tako djeluje na veličinu ukupnog stanovništva i njegovu prostornu distribuciju, na natalitet i mortalitet te na strukture stanovništva (demografsku, ekonomsko-socijalnu, narodnosnu i dr.) Na navedene značajke migracija utječe istodobno u dva različita područja: u polazištu i odredištu migracije. Zato za nju kažemo da ima dvostruki (dvojni) učinak. Trenutačni učinak očituje se u tome što migracija kao događaj odmah mijenja ukupan broj stanovnika i njegovu strukturu, kako u mjestu podrijetla tako i u mjestu odredišta migracije. Osim trenutnog gubitka mlađeg stanovništva koje najčešće sudjeluje u emigraciji, to isto stanovništvo „odnosi” sa sobom i buduća rođenja, smrti, sklapanja i razvode brakova. Otuda proizlazi njezin dugoročni (odgođeni) učinak.

Prema popisu stanovništva iz 2011. godine, 50,80% stanovnika Grada Metkovića stanuje u istom naselju od rođenja što je manje od broja stanovnika prema popisu iz 2001. godine (55,49%) te manje od broja na razini županije koji se od 2001. (53,78%) do 2011. godine (53,81%) nije značajno promijenio.

Tablica 5: Udio stanovnika koji od rođenja stanuju u istom mjestu u ukupnom broju stanovnika

	Grad Metković			Dubrovačko-neretvanska županija		
	sv.	m.	ž.	sv.	m.	ž.
Od rođenja stanuje u istom naselju (%) 2001.	55,49	60,50	50,60	53,78	61,03	47,01
Od rođenja stanuje u istom naselju (%) 2011.	50,80	58,15	43,84	53,81	59,50	48,23

Izvor podataka: Državni zavod za statistiku, Popis stanovništva 2001. i 2011. godine

Udio osoba doseljenih na područje Grada Metkovića se između dva popisa stanovništva nije značajno promijenio. Prema popisu stanovništva iz 2011. godine najviše doseljenih osoba dolazi iz Bosne i Hercegovine (3.216 osoba tj. 82% od ukupnog broja osoba doseljenih iz inozemstva) te iz drugog grada ili općine iz Dubrovačko-neretvanske županije (2.519 osoba tj. 66% od ukupnog broja osoba doseljenih s područja Republike Hrvatske).

Tablica 6: Udio doseljenih osoba u ukupnom broju stanovnika

		Grad Metković			Dubrovačko-neretvanska županija		
		sv.	m.	ž.	sv.	m.	ž.
% doseljenih 2001	s područja RH	23,67	20,96	26,31	29,98	24,51	35,09
	iz inozemstva	19,53	17,39	21,63	14,95	13,33	16,46
% doseljenih 2011	s područja RH	22,78	19,19	26,30	30,32	24,50	35,82
	iz inozemstva	23,41	21,31	25,47	18,76	17,26	20,18

Izvor podataka: Državni zavod za statistiku, Popis stanovništva 2001. i 2011. godine

Od ukupnog broja stanovnika Grada Metkovića 8,81% sudjeluje u dnevnim migracijama (18,54% na razini županije), a 2,89% u tjednim migracijama (1,90% na razini županije).

Tablica 7: Dnevni i tjedni migranti u Gradu Metkoviću i Dubrovačko-neretvanskoj županiji

	Spol	Dnevni migranti				Tjedni migranti			
		Ukupno	Zaposleni	Učenici	Studenti	Ukupno	Zaposleni	Učenici	Studenti
Grad Metković	sv.	1.479	949	468	62	485	319	67	99
	m.	917	657	233	27	274	204	27	43
	ž.	562	292	235	35	211	115	40	56
Dubrovačko-neretvanska županija	sv.	22.723	16.270	5.845	608	2.334	1.244	510	580
	m.	12.143	8.833	3.028	282	1.283	800	220	263
	ž.	10.580	7.437	2.817	326	1.051	444	290	317

Izvor podataka: Državni zavod za statistiku, Popis stanovništva 2011. godine

Razmještaj i struktura kućanstava (domaćinstava)

Prema popisu stanovništva 2011. godine u Gradu Metkoviću zabilježena su 4.823 kućanstva, dok ih je 2001. bilo 4.177. To je rast od 13,39 %. Rast broja kućanstava nešto je veći od rasta broja stanovnika za promatrano razdoblje.

Od zabilježenih 4.823 kućanstava na popisu iz 2011. godine najveći broj (965) odnosi se na kućanstva s dva člana, slijede kućanstva s četiri člana (928) te kućanstva s tri člana (882).

Tablica 8: Privatna kućanstva prema tipu i broju članova 2011. godine

	Ukupno	Obiteljska kućanstva prema broju članova										
		1	2	3	4	5	6	7	8	9	10	11 i više
Grad Metković	4.823	769	965	882	928	690	292	149	65	33	21	29
DNŽ	41.636	9.538	10.093	7.802	7.532	3.827	1.681	660	257	127	59	60

Izvor podataka: Državni zavod za statistiku, Popis stanovništva 2011. godine

Na popisu 2001. godine zabilježeno je kako je prosječno kućanstvo imalo 3,68 članova. Godine 2011. prosječno kućanstvo u Gradu Metkoviću imalo je 3,46 članova domaćinstva. Od 2001. do 2011. godine zamjećuje se blagi pad (-6,36 %) broja članova kućanstava na području Grada Metkovića.

Tablica 9: Prosječan broj osoba u kućanstvu

	Prosječan broj osoba u kućanstvu 2001. godine	Prosječan broj osoba u kućanstvu 2011. godine
Grad Metković	3,68	3,46
Dubrovačko-neretvanska županija	3,14	2,92

Izvor podataka: Državni zavod za statistiku, Popis stanovništva 2001. i 2011. godine

Socijalno-gospodarska struktura

Indeks i stupanj razvijenosti

Kao pokazatelj ekonomskog rasta i razvijenosti određenog područja koristi se indeks razvijenosti prema kojemu se jedinice lokalne samouprave razvrstavaju u skupine na temelju članka Zakona o regionalnom razvoju Republike Hrvatske (NN 147/14, 123/17, 118/18).

Po donošenju izmjena i dopuna navedenog zakona 2017. godine, a slijedom izrađenoga novoga modela izračuna indeksa razvijenosti, donesena je nova Uredba o indeksu razvijenosti (NN 131/17) koja utvrđuje pokazatelje za izračun indeksa razvijenosti, njihov izračun i izvore podataka te način izračuna indeksa razvijenosti.

U skladu s Uredbom, za izračun indeksa razvijenosti koriste se sljedeći pokazatelji:

1. prosječni dohodak po stanovniku
2. prosječni izvorni prihodi po stanovniku
3. prosječna stopa nezaposlenosti
4. opće kretanje stanovništva
5. stupanj obrazovanosti stanovništva (tercijarno obrazovanje)
6. indeks starenja.

Indeks razvijenosti je kompozitni pokazatelj koji se računa kao prilagođeni prosjek standardiziranih vrijednosti društveno-gospodarskih pokazatelja radi mjerenja stupnja razvijenosti jedinica regionalne i lokalne uprave i samouprave u određenom razdoblju. Prema njemu, jedinice lokalne samouprave razvrstavaju se u osam skupina pri čemu u I. skupinu spadaju jedinice lokalne samouprave koje se prema vrijednosti indeksa nalaze u zadnjoj četvrtini ispodprosječno rangiranih jedinica lokalne samouprave dok u VIII. skupinu spadaju jedinice lokalne samouprave koje se prema vrijednosti indeksa nalaze u prvoj četvrtini iznadprosječno rangiranih jedinica lokalne samouprave.

U skladu s člankom 36. Zakona o regionalnom razvoju status potpomognutih područja imaju sva područja ispod prosjeka razvijenosti Republike Hrvatske odnosno I.-IV. skupina jedinica lokalne samouprave.

Prema Odluci o razvrstavanju jedinica lokalne i područne (regionalne) samouprave prema stupnju razvijenosti (NN 132/17) koja se primjenjuje od 1. siječnja 2018. **Grad Metković spada u V. skupinu jedinica lokalne samouprave** (jedinice lokalne samouprave koje se prema vrijednosti indeksa nalaze u zadnjoj četvrtini iznadprosječno rangiranih jedinica lokalne samouprave).

Tablica 10: Vrijednosti indeksa razvijenosti i pokazatelja za izračun indeksa razvijenosti za Grad Metković (2017.)

Osnovni pokazatelji	Vrijednosti osnovnih pokazatelja za Grad Metković	Vrijednosti standardiziranih pokazatelja za Grad Metković (HR = 100)
Razvojna skupina JLS	5	
Indeks razvijenosti JLS	100,996	
Prosječni dohodak po stanovniku	21.136,99	94,97
Prosječni izvorni prihodi po stanovniku	1.218,56	94,10
Prosječna stopa nezaposlenosti	0,2492	92,76
Opće kretanje stanovništva (2016./2006.)	102,12	107,44
Indeks starenja (2011.)	61,7	109,66
Stupanj obrazovanja (VSS, 20-65) (2011.)	0,1984	110,58

Izvor podataka: Vrijednosti indeksa razvijenosti i pokazatelja za izračun indeksa razvijenosti prema novom modelu izračuna na lokalnoj razini (razdoblje 2014.-2016.), <https://razvoj.gov.hr>

Zaposleni

Zadnji podaci o udjelu zaposlenih od ukupno radno sposobnog stanovništva (15-64 godina) dostupni su iz zadnjeg popisa stanovništva (2011. godine). Prema tim podacima 2011. godine u Gradu Metkoviću živjelo je 11.075 radno sposobnih stanovnika, a njih 4.647 ili 42% bilo je i zaposleno. To je manji postotak od podataka na razini županije gdje udio zaposlenih iznosi 55% radno sposobnog stanovništva.

Tablica 11: Broj i udio zaposlenih od radno sposobnog stanovništva (15-64 godine) prema spolu 2011. godine

	Grad Metković			Dubrovačko-neretvanska županija			
	sv.	m.	ž.	sv.	m.	ž.	
Radno sposobno stanovništvo	11.075	5.511	5.564	80.804	40.257	40.547	
Zaposleni	Ukupno	4.647	2.628	2.019	44.443	24.442	20.001
	Udio (%)	41,96	47,69	36,29	55,00	60,71	49,33

Izvor podataka: Državni zavod za statistiku, Popis stanovništva 2011. godine

Državni zavod za statistiku izdaje godišnja statistička izvješća "Godišnje istraživanje o zaposlenima i isplaćenju plaći" iz kojeg je moguće prikupiti podatke o udjelu zaposlenih na godišnjoj razini. Prema zadnje objavljenom statističkom izvješću *Zaposlenost i plaće u 2019. godini* u Gradu Metkoviću je u 2019. godini bilo zaposleno ukupno 2.908 osoba, od čega 1.318 žena.

Važno je napomenuti da se podaci iz Popisa stanovništva odnose na podatke o zaposlenim osobama s prebivalištem na području Grada Metkovića u 2011. godini (u odnosu na ukupni broj radno sposobnog stanovništva). Podaci iz godišnjeg statističkog izvješća o zaposlenima odnose se na broj zaposlenih u pravnim osobama na području Grada Metkovića.

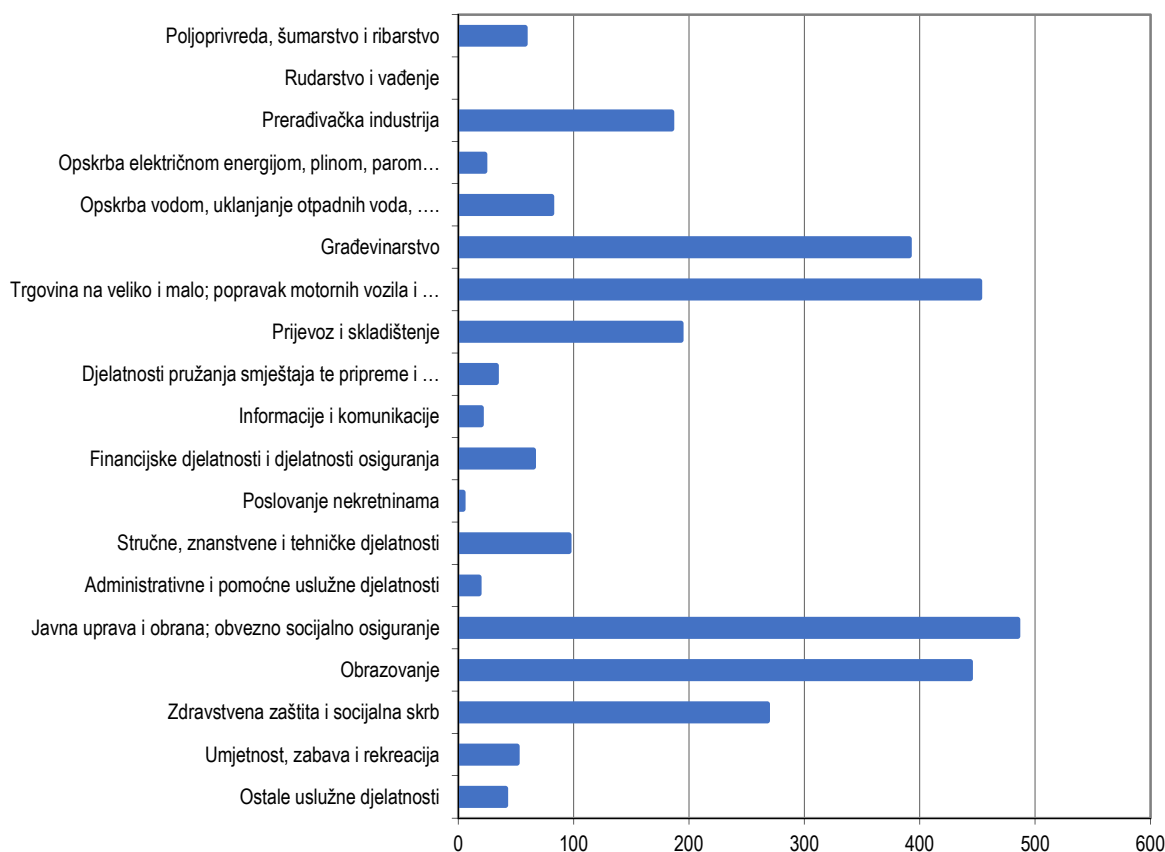
Tablica 12: Udio zaposlenih po djelatnostima, 2013.-2019.

Djelatnost	2013.	2014.	2015.	2016.	2017.	2018.	2019.	Udio 2019. (%)
Poljoprivreda, šumarstvo i ribarstvo	64	60	124	58	54	68	58	1,99
Rudarstvo i vađenje	-	-	-	-	1	-	-	-
Prerađivačka industrija	128	109	115	134	151	144	185	6,36
Opskrba električnom energijom, plinom, parom i klimatizacija	40	39	39	40	40	30	23	0,79
Opskrba vodom, uklanjanje otpadnih voda, gospodarenje otpadom te djelatnosti sanacije okoliša	67	84	87	87	85	88	81	2,79
Građevinarstvo	246	259	257	280	265	319	391	13,45
Trgovina na veliko i malo; popravak motornih vozila i motocikla	493	459	383	453	459	509	452	15,54
Prijevoz i skladištenje	43	71	77	130	270	200	193	6,64
Djelatnosti pružanja smještaja te pripreme i usluživanja hrane	20	14	11	19	9	21	33	1,13
Informacije i komunikacije	24	20	15	11	7	14	20	0,69
Financijske djelatnosti i djelatnosti osiguranja	97	89	89	91	83	95	65	2,24
Poslovanje nekretninama	-	-	5	6	-	-	4	0,14
Stručne, znanstvene i tehničke djelatnosti	83	79	64	60	52	54	96	3,30
Administrativne i pomoćne uslužne djelatnosti	29	32	27	21	22	16	18	0,62
Javna uprava i obrana; obvezno socijalno osiguranje	191	238	261	265	249	561	485	16,68
Obrazovanje	411	541	436	416	399	426	444	15,27
Zdravstvena zaštita i socijalna skrb	235	229	195	222	202	223	268	9,22
Umjetnost, zabava i rekreacija	43	49	45	48	53	58	51	1,75
Ostale uslužne djelatnosti	19	27	24	27	37	46	41	1,41
Grad Metković	2.233	2.399	2.254	2.368	2.438	2.872	2.908	100,00

Izvor podataka: Zaposleni u pravnim osobama po županijama i gradovima/općinama, prema NKD-u 2007.

U odnosu na prethodno razdoblje, primjetan je blagi porast broja zaposlenih u pravnim osobama na području Grada Metkovića. U posljednje dvije godine najviše zaposlenih u Gradu Metkoviću zaposleno je u djelatnosti javne uprave i obrane (17%). Slijede zaposleni u djelatnostima trgovine na veliko i malo (16%) te obrazovanja (15%).

Slika 8: Zaposleni po djelatnostima u Gradu Metkoviću, 2019.



Izvor podataka: Zaposleni u pravnim osobama po županijama i gradovima/općinama, prema NKD-u 2007., Stanje 31. ožujka 2019.

Poljoprivredno stanovništvo

Na području Grada Metkovića poljoprivreda kao gospodarska djelatnost već duže vrijeme nema presudnu ulogu, što najbolje ilustrira činjenica da je po popisu stanovništva i kućanstava Grad Metković imao svega 2,22% poljoprivrednog stanovništva (Dubrovačko-neretvanska županija 3,88%, a RH 5,55%).

Tablica 13: Broj i udio poljoprivrednog stanovništva Grada Metkovića 2001. godine

	Ukupno poljoprivredno stanovništvo	Aktivno poljoprivredno stanovništvo	Uzdržavano poljoprivredno stanovništvo	Udio poljoprivrednog stanovništva u ukupnom broju stanovnika
Grad Metković	341	177	164	2,22
DNŽ	4.773	2.741	2.032	3,88
RH	246.089	166.044	80.045	5,55

Izvor podataka: Državni zavod za statistiku, Popis stanovništva 2001. godine

Uzrok takvoj slici je dugogodišnje zamiranje ratarstva, stočarstva, povrtlarstva i voćarstva, potencirano odlaskom mlađe populacije u veća središta u potrazi za poslom u drugim granama gospodarskih djelatnosti. Nešto bolju sliku poljoprivrednog stanovništva daje *Popis poljoprivrede 2003. godine*, kojim je evidentirano 930 domaćinstava s ukupno 3.994 člana koji se bave poljoprivredom, iz čega je vidljivo da se i dalje znatno veliki broj stanovnika bavi poljoprivredom ali prvenstveno kao dodatnim zanimanjem, dok su primarno zaposleni u drugim sektorima. To je zorno vidljivo i u podacima sljedeće tablice koja pokazuje da se najveći postotak članova poljoprivrednih domaćinstava poljoprivredom bavi prosječno do 2 sata dnevno.

Tablica 14: Broj poljoprivrednih domaćinstava 2003. godine

		Grad Metković	Dubrovačko-neretvanska županija
Broj poljoprivrednih domaćinstava		930	9.723
Ukupan broj članova poljoprivrednih domaćinstava		3.994	34.158
Broj članova kućanstva prema prosječnom broju dnevno odrađenih sati utrošenih na poljoprivredne aktivnosti	do 2 sata	1.190	10.325
	od 2 do 4	593	6.130
	od 4 do 6	211	2.470
	više od 6 sati	205	2.313
	ne radi na posjedu	1.012	7.747
Broj članova kućanstva koji se bave nekom drugom djelatnosti osim poljoprivrede	kao glavnom djelatnosti	661	7.203
	kao dopunskom djelatnosti	58	1.061

Izvor podataka: Državni zavod za statistiku, Popis poljoprivrede 2003. godine

Prema podacima Agencije za plaćanja u poljoprivredi, ribarstvu i ruralnom razvoju na području Grada Metkovića registrirano je 11 poljoprivrednih gospodarstava (PG), od čega 8 OPG-a i 3 trgovačka društva. Deset PG-a registrirano je u središnjem naselju Metković, a jedan u naselju Prud.

Tablica 15: Podaci o broju obiteljskih poljoprivrednih gospodarstava i površinama u konvencionalnoj i ekološkoj proizvodnji

Naselje	Vrsta PG	Skupina kultura	Naziv kulture	Površina	Broj PG
Metković	Obiteljsko gospodarstvo	krmno bilje	lucerna	2.39	1
Metković	Obiteljsko gospodarstvo	krški pašnjak	krški pašnjak	186.04	1
Metković	Obiteljsko gospodarstvo	maslina	maslina	4.53	3
Metković	Obiteljsko gospodarstvo	plemenita vinova loza	plemenita vinova loza	2.15	1
Metković	Obiteljsko gospodarstvo	voćne vrste	limun	1.62	1
Metković	Obiteljsko gospodarstvo	voćne vrste	smokva	2.06	1
Metković	Trgovačko društvo	maslina	maslina	41.38	1
Metković	Trgovačko društvo	plemenita vinova loza	plemenita vinova loza	16.55	1
Prud	Trgovačko društvo	plemenita vinova loza	plemenita vinova loza	11.09	1
Ukupno:				267,81	11

Izvor podataka: Agencija za plaćanja u poljoprivredi, ribarstvu i ruralnom razvoju

Nezaposleni

Podatke o nezaposlenim osobama redovito objavljuje Hrvatski zavod za zapošljavanje (HZZ). Na području Dubrovačko-neretvanske županije HZZ ima ispostave u Dubrovniku, Korčuli, Lastovu, Metkoviću i Pločama. Podaci o nezaposlenima nisu dostupni po gradovima i općinama, već po ispostavama HZZ-a.

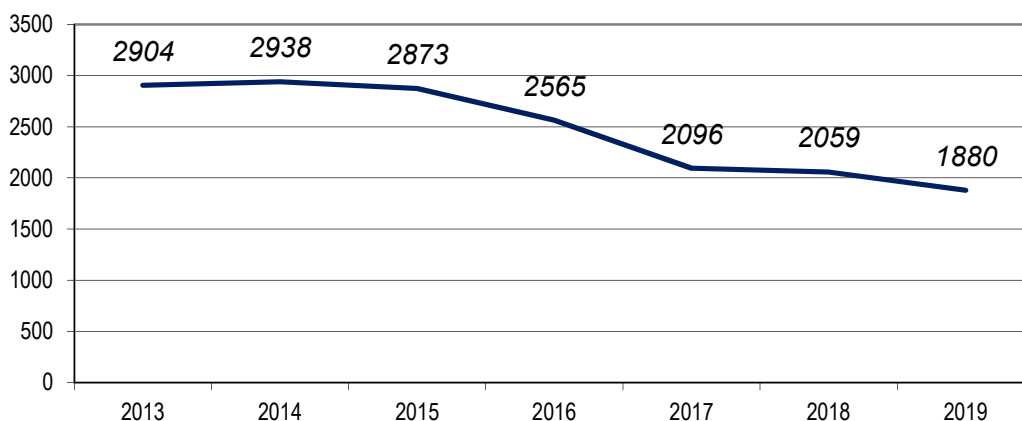
Na području ispostave Metković (koja obuhvaća i okolne jedinice lokalne samouprave) 2019. godine bilo je evidentirano 1.880 nezaposlenih (34% ukupnog broja nezaposlenih u Dubrovačko-neretvanskoj županiji). Ukupan broj nezaposlenih kontinuirano se smanjuje, od 2013. do 2019. godine smanjio se za 35% (1.024 osobe).

Tablica 16: Broj nezaposlenih osoba 2013.-2019. na području ispostave Metković

	2013.	2014.	2015.	2016.	2017.	2018.	2019.	Indeks 2019./2013.
Dubrovačko-neretvanska županija	9.504	9.246	8.943	7.635	6.300	6.071	5.510	57,98
HZZ – Ispostava Metković	2.904	2.938	2.873	2.565	2.096	2.059	1.880	64,74
% Ispostava Metković	30,56	31,78	32,13	33,60	33,27	33,92	34,12	

Izvor podataka: Hrvatski zavod za zapošljavanje, Godišnjak 2019.

Slika 9: Kretanje broja nezaposlenih osoba 2013.-2019. na području ispostave Metković HZZ-a



Izvor podataka: Hrvatski zavod za zapošljavanje, Godišnjak 2019.

Od ukupnog broja nezaposlenih osoba evidentiranih u HZZ – Ispostavi Metković u 2019. godini, 40% (746) se odnosi na muškarce, a 60% (1.134) na žene.

Najveći je broj nezaposlenih osoba sa završenom trogodišnjom srednjom školom (40%), zatim slijede nezaposlene osobe sa završenom četverogodišnjom srednjom školom (29%) i završenom osnovnom školom (15%).

Tablica 17: Nezaposlene osobe prema razini obrazovanja i spolu (stanje 31. prosinca 2019.)

	Područni ured Dubrovnik			Ispostava Metković		
	uk.	m.	ž.	uk.	m.	ž.
Bez škole i nezavršena osnovna škola	85	33	52	61	27	34
Osnovna škola	976	461	515	285	116	169
SŠ za zanimanja do 3 godine i škola za KV i VKV radnike	1.941	967	974	747	327	420
SŠ za zanimanja u trajanju od 4 i više godina i gimnazija	1.665	696	969	543	190	353
Prvi stupanj fakulteta, stručni studij i viša škola	398	147	251	119	44	75
Fakultet, akademija, magisterij, doktorat	445	141	304	125	42	83
Ukupno:	5.510	2.445	3.065	1.880	746	1.134

Izvor podataka: Hrvatski zavod za zapošljavanje, Godišnjak 2019.

Mjere aktivne politike zapošljavanja

Prema podacima Hrvatskog zavoda za zapošljavanje, mjere aktivne politike zapošljavanja u 2019. godini provodile su se temeljem Smjernica za razvoj i provedbu aktivne politike zapošljavanja u Republici Hrvatskoj za razdoblje od 2018. do 2020. godine. Provedba mjera aktivne politike zapošljavanja bila je usmjerena na poticanje zapošljavanja, poticanje samozapošljavanja, stjecanja prvog ili odgovarajućeg radnog iskustva, aktivaciju najteže zapošljivih skupina te očuvanje radnih mjesta i ostanak u zaposlenosti, a sve u skladu s općim ciljem povećanja stope zaposlenosti. U 2019. godini i nadalje se provodilo 9 prepoznatljivih mjera, uz četiri dodatne podmjere:

1. Potpore za zapošljavanje - državne potpore koje se dodjeljuju s ciljem poticanja zapošljavanja nezaposlenih te su dostupne poduzetnicima koji djeluju profitno (potpore za zapošljavanje za stjecanje prvog radnog iskustva/pripravništvo);
2. Potpore za usavršavanje - namijenjene poslodavcima koji zbog promjena proizvodnih procesa, prelaska na nove tehnologije ili nedostatka kvalificirane radne snage imaju potrebu dodatno osposobiti svoje zaposlenike;
3. Potpore za samozapošljavanje - dodjeljuju se nezaposlenim osobama za sufinanciranje troškova otvaranja i rada poslovnog subjekta (potpore za samozapošljavanje za proširenje poslovanja);

4. Obrazovanje nezaposlenih - usmjereno je na povećanje razine zapošljivosti nezaposlenih osoba te usklađivanje njihovih kvalifikacija s potrebama na lokalnom tržištu rada;
5. Osposobljavanje na radnom mjestu - cilj je osposobiti nezaposlene osobe kod poslodavca za stjecanje praktičnih znanja i vještina potrebnih za obavljanje poslova određenog radnog mjesta;
6. Stručno osposobljavanje za rad bez zasnivanja radnog odnosa - namijenjeno je mladim osobama s ciljem stjecanja iskustva i/ili formalnog uvjeta za pristupanje stručnom/majstorskom ispitu (osposobljavanje za stjecanje odgovarajućeg radnog iskustva);
7. Javni radovi - podrazumijevaju aktivaciju nezaposlenih osoba na društveno korisnim poslovima nekonkurentnima postojećem gospodarstvu s ciljem njihove motivacije za daljnje uključivanje na tržištu rada;
8. Potpore za očuvanje radnih mjesta - dodjeljuju se radnicima zaposlenim kod poslodavca u privremenim poteškoćama, a koje su rezultirale privremenim padom poslovnih aktivnosti (potpore za očuvanje radnih mjesta u sektoru proizvodnje tekstila, odjeće, obuće, kože i drva);
9. Stalni sezonac - mjera namijenjena pružanju podrške osobama koje rade u sezoni te jedan dio godine nemaju osiguranu plaću niti kontinuitet prijave na mirovinsko osiguranje.

Na području Grada Metkovića mjere aktivne politike zapošljavanja u 2019. godini iskoristilo je 216 osoba što je povećanje od 6% (12 korisnika) u usporedbi s 2013. godinom.

Tablica 18: Broj nezaposlenih osoba iz HZZ – Ispostava Metković uključenih u mjere poticanja zapošljavanja 2013.-2019.

Vrsta mjere	2013.	2014.	2015.	2016.	2017.	2018.	2019.
Javni radovi	82	10	134	122	534	116	111
Obrazovanje (prekvalifikacija, osposobljavanje)	-	14	33	68	98	46	10
Potpore samozapošljavanja	36	29	38	26	19	24	24
Potpore za zapošljavanje	30	33	38	21	46	34	51
Stručno osposobljavanje za rad	56	49	74	86	46	42	20
Ukupno	204	135	317	323	743	262	216

Izvor podataka: Podaci HZZ - Ispostava Metković

1.4. Grad Metković u okviru prostornog uređenja Republike Hrvatske

U skladu s nekadašnjim zakonskim propisima 1997. godine donesena je **Strategija prostornog uređenja Republike Hrvatske** (SPURH) po čijem se donošenju 1999. godine izradio **Program prostornog uređenja Republike Hrvatske** (PPURH), kojim se utvrđuju mjere i aktivnosti za provođenje Strategije. Strategija prostornog uređenja nije više na snazi (2017. godine donesena je nova *Strategija*), međutim PPURH iz 1999. godine ostaje na snazi do donošenja novog Državnog plana prostornog razvoja.

Uloga SPURH i PPURH bila je definirana na sljedeći način:

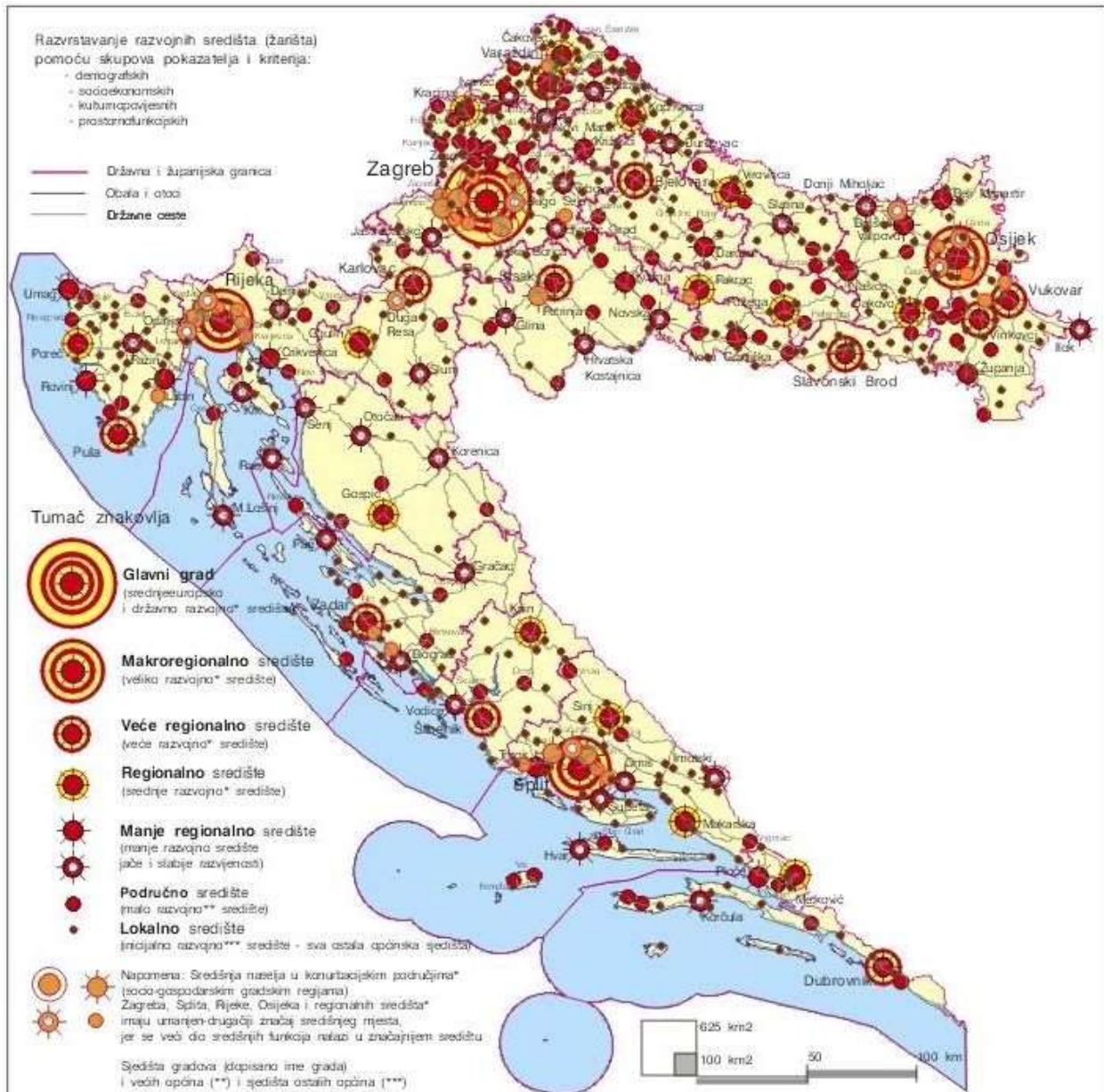
Strategija određuje dugoročne ciljeve prostornog razvoja i planiranja u skladu s ukupnim gospodarskim, društvenim i kulturnim razvojem te sadrži osnove za usklađivanje i usmjeravanje prostornog razvoja, organizaciju prostora Države, razvojne prioritetne djelatnosti te planske cjeline zajedničkih prostornih i razvojnih obilježja za koje će se donositi prostorni planovi ili drugi dokumenti prostornog uređenja.

Programom se utvrđuju mjere i aktivnosti za provođenje Strategije. Sadrži, osim pobliže određenih osnovnih ciljeva razvoja u prostoru, još kriterije i smjernice za uređenje prostornih i drugih cjelina te prijedlog prioriteta za ostvarivanje ciljeva prostornog uređenja, a na temelju prirodnih, gospodarskih, društvenih i kulturnih polazišta određuje osnovu za organizaciju, zaštitu, korištenje i namjenu prostora, zaštitu i unapređenje okoliša, sustav središnjih naselja i sustav razvojne državne infrastrukture.

Izvor: Strategija prostornog uređenja Republike Hrvatske, lipanj 1997. godine

Programom prostornog uređenja Republike Hrvatske iz 1999. godine Grad Metković je definiran kao „Regionalno središte (srednje razvojno središte)“ tj. kao jedan od gradova u skupini gradova koji se „u idućim razvojnim razdobljima treba potvrditi u ulozi nositelja daljnje urbanizacije uz prevladavanje oskudne ponude životnih mogućnosti i nerazvijenosti institucija što umanjuje njihovu privlačnost“. Program nadalje navodi da „prioriteti izvedeni iz strategije reurbanizacije te učvršćivanje niza posebnih pogodnosti, mogu poslužiti kao izvor posebne privlačnosti, ali i uz nužnu i opravdanu potporu države“. Osim Grada Metkovića u ovoj skupini su, između ostalog, i gradovi Makarska, Sinj i Knin.

Slika 10: Sustav središnjih naselja u Republici Hrvatskoj prema Programu prostornog uređenja RH (1999.)



Izvor: Program prostornog uređenja Republike Hrvatske, svibanj 1999. godine

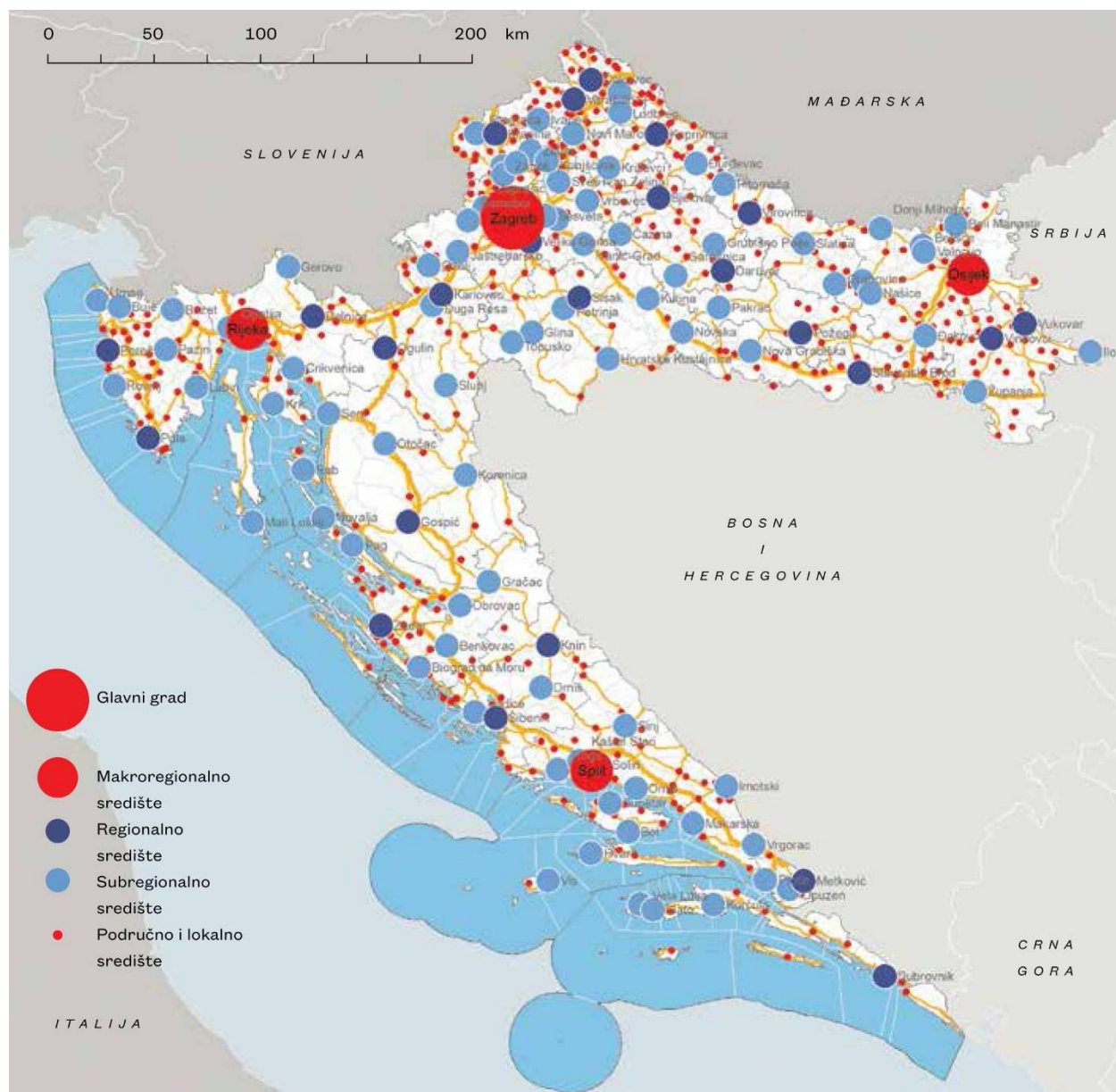
Nova **Strategija prostornog razvoja Republike Hrvatske (SPRRH)** donesena je 2017. godine. Među ključnim razlozima za izradu nove Strategije ističu se pojave i procesi uočeni praćenjem stanja u prostoru te cijeli niz resornih strategija i drugih razvojnih dokumenata, s posrednim ili neposrednim utjecajem na prostor, koje su usvojene u razdoblju nakon donošenja prethodne Strategije.

S obzirom na teritorijalni oblik, geografska obilježja i dosadašnji razvoj prostora RH, kao optimalan model prostornog razvoja, na razini EU i RH, prihvaćen je model policentričnog razvoja. Osnovni cilj ovog modela je osigurati uravnoteženu prostornu raspodjelu stanovništva i ublažavanje procesa depopulacije.

Promicanjem policentričnog i ujednačenog teritorijalnog razvoja izbjegava se polarizacija između glavnog grada, metropolitanskih područja i srednje velikih gradova na nacionalnoj razini. Od posebnog je značaja jačanje uloge srednje velikih i malih gradova koji se mogu činiti manje značajnima u europskoj ili nacionalnoj mreži, ali su izuzetno značajni na regionalnoj i lokalnoj razini, pogotovo u područjima posebnih obilježja i razvojno specifičnim područjima, npr. brdsko-planinskim i uz državnu granicu te na otocima. Održavanje osnovnih funkcija i osiguravanje prometne dostupnosti pretpostavka je njihove razvojne perspektive.

Grad Metković je u sustavu naselja planiranom SPRRH definiran kao „**Regionalno središte**“ što znači da se planira jačanja utjecaja Grada u Dubrovačko-neretvanskoj županiji s obzirom da je uz Dubrovnik, Metković jedina jedinica lokalne samouprave u ovoj kategoriji u Županiji. Na prostoru ostalih dalmatinskih županija, u ovoj skupini su i gradovi Šibenik, Knin i Zadar.

Slika 11: Planirani sustav središnjih naselja prema Strategiji prostornog razvoja RH (2017.)



Izvor: Strategija prostornog razvoja Republike Hrvatske, prosinac 2017. godine

Navedeno pokazuje da je Strategijom prostornog razvoja RH iz 2017. godine ojačana planska uloga Metkovića u nacionalnom sustavu naselja u odnosu na prethodnu Strategiju i Program prostornog uređenja RH iz 1999. godine.

U odnosu na prioritete i strateška usmjerenja prostornog razvoja utvrđene Strategijom prostornog razvoja RH na Grad Metković posebno se reflektiraju sljedeći ciljevi:

Optimiziranje sustava naselja

Strategija naglašava kako je osobito važno jačanje kapaciteta regionalnih središta za stvarno preuzimanje dodijeljenih uloga te jačanje funkcija srednje velikih i malih gradova u cilju regionalnog povezivanja i generiranja općeg regionalnog razvoja.

Usklađivanje razvoja gradova i njihove funkcionalne regije

U odnosu na područja koja okružuju gradove Strategija navodi važnost unaprjeđivanja urbano-ruralnih veza. U rijetko naseljenim ruralnim područjima gradovi mogu ponuditi određene standarde u pružanju infrastrukture i usluga te privući gospodarske djelatnosti. U tim su područjima gradovi posebno važni za očuvanje struktura naselja i kulturnog krajobraza.

Razvijanje ugodnih i uređenih gradova

Pri planiranju razvoja gradova Strategija navodi kako je potrebno težiti uravnoteženom preplitanju funkcija i djelatnosti, a posebno dostupnosti kvalitetno oblikovanih javnih sadržaja i površina.

Potporna razvoju srednje velikih i malih gradova

Srednje veliki i mali gradovi urbanog karaktera poveznica su između većih urbanih područja i ruralnog prostora te je njihov razvoj ključan za opstanak pretežito ruralnih područja, posebno pogođenih depopulacijom. Očuvanje povijesnog tkiva i pažljiva obnova identitetskih elemenata takvih gradova značajni su kako za povećanje njihove turističke privlačnosti, gospodarski razvoj i investicije tako i za očuvanje broja postojećeg te privlačenje novog stanovništva.

SPRRH kao moguće pristupe revitalizaciji ekonomske uloge srednje velikih i malih gradova predlaže:

- poslovanje temeljeno na korištenju informacijskih tehnologija koje nadilazi klasičnu podjelu centar-periferija
- prerađivačku industriju vezanu uz lokalno uzgojene poljoprivredne proizvode
- turizam temeljen na privlačnosti kulturne baštine koja uključuje i industrijsko nasljeđe, na krajobraznim posebnostima tradicionalnim vjerskim svetištima, zdravstveno-lječilišnoj tradiciji (neiskorišteni ili podiskorišteni potencijali geotermalnih voda), regionalno osmišljenim turističkim rutama, tradicionalnim lokalnim festivalima i inovativnim kulturnim proizvodima, gastronomiji

Unaprjeđivanje vitalnosti i privlačnosti ruralnog prostora

Na prostorima svih gradova postoje uglavnom i naselja koja po svojem karakteru pripadaju kategoriji ruralnih naselja, a kojima se uglavnom ne posvećuje pozornost koju takvi prostori zaslužuju. Strategija kao cilj navodi revitalizaciju ruralnog prostora, što se odnosi ponajprije na zaustavljanje procesa napuštanja sela i poticanje doseljavanja stvaranjem uvjeta za gospodarski razvoj, jačanjem i uspostavljanjem infrastrukturnih sustava (uključujući IT tehnologije) te redefiniranjem odnosa grada i sela.

Osim osnovnog načela održivosti korištenja prostora i resursa, naglašena je potreba očuvanja tradicijskog identiteta. Prepoznat je potencijal za razvoj ekološke poljoprivrede, razvoj turizma osnovan na prirodnim osobitostima i tradicijskim vrijednostima (gospodarski potencijal tradicijskih kulturnih i drugih vrijednosti).

Razvoj područja uz državnu granicu

Glavni razvojni ciljevi područja uz državnu granicu odnose se na stvaranje pretpostavki za njihov razvitak polazeći od potreba za poboljšanjem uvjeta života stanovništva ovog rijetko naseljenog i populacijski ugroženog područja u odnosu na ostali prostor.

Uz državnu granicu prema BiH, zbog topografske odijeljenosti i nepristupačnosti, kao glavno usmjerenje prostornog razvoja SPRRH ističe definiranje funkcionalne hijerarhije naselja s nužnom društvenom infrastrukturom kao okosnicom razvoja i sprečavanja depopulacije. Većim je dijelom riječ o području unutar uskog kopnenog pojasa prema obali pa je za njegov razvoj, osim sustava naselja, nužno uključivanje u razvojne sustave turističkog područja Jadrana.

Odmjereno korištenje prostora

Strategija navodi kako gradovi i naselja moraju postići uravnoteženi razvoj koji se primarno temelji na urbanoj preobrazbi i sanaciji izgrađenih dijelova građevinskih područja a tek zatim na gradnji – popunjavanju neizgrađenih dijelova građevinskih područja. Uz postojeće demografske projekcije, daljnja širenja građevinskih područja nemaju temelja. Može bitno širenje treba temeljiti na stručnoj analizi i argumentaciji uz predočenje razvojnog problema ili potrebe koje trebaju pratiti i programi izgradnje i uređenja zemljišta. Održivi razvoj gradova podrazumijeva racionalno korištenje prostora i raspoloživih resursa.

Urbana sanacija

Urbana sanacija predviđena je za naselja i dijelove naselja u kojima je evidentiran niz negativnih prostornih i društvenih procesa: inicijalna neplanska i nezakonita gradnja, degradacija izgrađene strukture, zagušenost prometom, starenje stanovništva, gubitak gospodarskih aktivnosti, kao i za izgrađene prostore koji su pri širenju gradova ostali zanemareni u smislu razvoja javnih sadržaja i infrastrukture te nerijetko sadrže visok udjel nezakonite gradnje.

1.5. Grad Metković u okviru prostornog uređenja Dubrovačko-neretvanske županije

Prostorni plan Dubrovačko-neretvanske županije (Službeni glasnik Dubrovačko-neretvanske županije br. 6/03., 3/05.-uskl., 3/06., 7/10., 4/12.-isp., 9/13., 2/15.-uskl., 7/16., 2/19. i 6/19.-pročišćeni tekst, 3/20.) uvažavanjem prirodnih, kulturno-povijesnih i krajobraznih vrijednosti, razrađuje načela prostornog uređenja i utvrđuje ciljeve prostornog razvoja te organizaciju, zaštitu, korištenje i namjenu prostora Dubrovačko-neretvanske županije.

PPDNŽ sadrži razradu prostorne i gospodarske strukture Županije, sustav središnjih naselja regionalnog značenja, sustav razvojne regionalne infrastrukture, osnove za uređenje i zaštitu prostora, mjerila i smjernice za gospodarski razvoj, za očuvanje i unapređenje prirodnih, kulturno-povijesnih i krajobraznih vrijednosti, mjere za unapređenje i zaštitu okoliša te druge elemente od važnosti za Županiju.

Prostor županije podijeljen je u skladu s prirodno-geografskim, društveno-gospodarskim i funkcionalno-gravitacijskim obilježjima na fizički gotovo odvojene tri veće geografske cjeline: (1) Dubrovačko priobalje, (2) otočno i poluotočno područje i (3) Donjoneeretvanski kraj.

Uz Gradove Ploče i Opuzen te Općine Pojezerje, Slivno, Kula Norinska i Zažablje, Grad Metković pripada **Donjoneeretvanskom kraju**.

U odnosu na zemljopisni položaj, prostor Županije dijeli se na: kontinentalno područje, kontinentalno-otočno područje, otočno područje i poluotočno područje. Uz Gradove Ploče i Opuzen te Općine Dubrovačko primorje, Konavle, Kula Norinska, Pojezerje, Slivno, Zažablje i Župa dubrovačka Grad Metković spada u **kontinentalno područje županije**.

S obzirom na smještaj pojedinih gradova i općina, prostor Županije se dijeli na pogranično područje (na kopnu, na kopnu i moru, na moru) i ostalo područje. Grad Metković s istočne strane graniči s Bosnom i Hercegovinom te uz općine Pojezerje, Kula Norinska, Zažablje i Slivno spada u **pogranično područje na kopnu**.

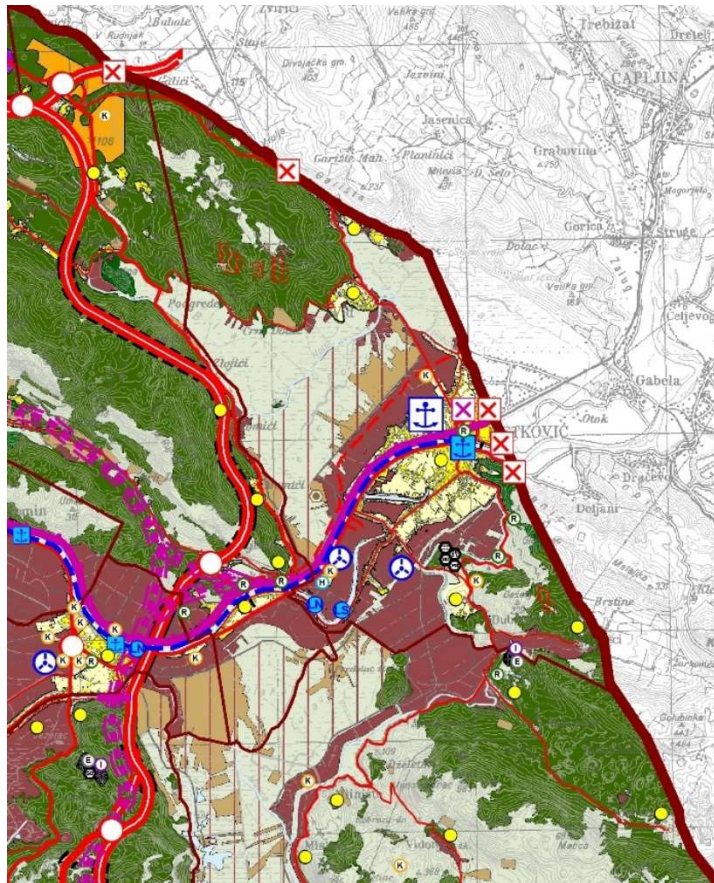
Slika 12: Prostorne mikroregije Dubrovačko-neretvanske županije



Izvor: *Izmjene i dopune Prostornog plana Dubrovačko-neretvanske županije, Kartogram 1 – Teritorijalno-politički ustroj (2019.)*

Područje Grada Metkovića s površinom od 51,21 km² zauzima 2,87% površine Dubrovačko-neretvanske županije, a udio stanovnika iznosi 13,7% od ukupnog broja stanovnika županije.

Slika 13: Izvod iz Prostornog plana Dubrovačko-neretvanske županije, List 1. Korištenje i namjena površina



Izvor: *ID PP Dubrovačko-neretvanske županije (2019.)*

U sljedećoj tablici daje se pregled građevina od važnosti za Dubrovačko-neretvansku županiju koje su na području Grada Metkovića planirane Prostornim planom Dubrovačko-neretvanske županije (PP DNŽ).

Tablica 19: Građevine od važnosti za Županiju na području Grada Metkovića

Građevine od važnosti za Županiju				post. / plan.
Prometne građevine	Cestovne građevine s pripadajućim objektima i uređajima	Županijske ceste	ŽC 6218 Gr. BiH – Prud – Metković (D62)	postojeće
			ŽC 6220 Metković (D9) – Mlinište – gr. BiH	postojeće
		Lokalne ceste	LC 69012 D9 – Krvavac – Metković (Ž6220)	postojeće
			LC 69013 D9 – Ž6220	postojeće
			LC 69014 Pologoša (Ž6220) – Glušci	postojeće
	Građevine zračnog prometa	Heliodrom Metković		planirano
	Pomorske građevine	Luka otvorena za javni promet županijskog značaja - Metković		postojeće
		Luka nautičkog turizma – Metković (do 100 vezova)		planirano
		Sportska luka – Metković (do 100 vezova)		planirano
Građevine elektroničkih komunikacija	Odašiljači nepokretnih i pokretnih elektroničkih komunikacijskih mreža izvan građevinskog područja		postojeće	
	Županijski elektronički komunikacijski vodovi s pripadajućim građevinama		postojeće	
Energetske građevine	DV 110 kV Opuzen-Neum		postojeće	
	DV 110 kV Čapljina-Opuzen		postojeće	
	DV 35 kV Opuzen – TS Metković 1 – TS Metković 2 - Opuzen		postojeće	
	TS 35/10 kV Metković 1, Metković 2		postojeće	
	TS 110/35/20(10) kV Metković		planirano	
	Solarne elektrane Debelo Brdo, Debelo Brdo – Vid, Ograđ, Veraje		planirano	
	Visokotlačni distribucijski plinovod PČ/MRS Ploče – RS Kula Norinska – RS Metković s redukcijskom stanicom RS Metković		planirano	
Regulacijske i zaštitne vodne građevine	Desni obrambeni nasip uz obodni kanal „Koševo – Vrbovci“		postojeće	
	Separacijski kanal Vrbovci – Kuti		postojeće	
	Obrambeni nasip za zaštitu dijela grada Metkovića na desnoj obali Neretve		postojeće	
Građevine za melioracijsku odvodnju	Melioracijski sustav donje Neretve		postojeće	
Građevine za vodoopskrbu	Vodoopskrbni sustav „Doljani-Metković“		postojeće	
Građevine za zaštitu voda	Sustav odvodnje otpadnih voda aglomeracije Metković		planirano	
Građevine za gospodarenje otpadom	Kazeta za zbrinjavanje građevnog otpada koji sadrži azbest – Dubravica		planirano	
	Pretovarna stanica Dubravica		planirano	
Ostale građevine	Veletržnica u dolini Neretve		postojeće	

Izvor podataka: Izmjene i dopune Prostornog plana Dubrovačko-neretvanske županije (2019.)

Prometne građevine

U cestovnom prometu PPDNŽ propisuje kako treba osigurati optimalno povezivanje unutar Županije, te povezivanje Županije s ostalim dijelovima Hrvatske i Europe gradnjom prometnica kojima će se brzo i učinkovito odvijati tranzitni promet područjem Županije na način da se stvori optimalan cestovni prometni sustav s poticajnim utjecajem na život stanovnika. To se planira postići prvenstveno izgradnjom auto-cesta i brzih cesta koje bi trebale omogućiti izlazak iz prometne izoliranosti Županije u odnosu na uže i šire okruženje, a osobito Jadransko-Jonske autoceste (autoceste A1 Zagreb-Dubrovnik) koja je planirana uz zapadnu granicu Grada Metkovića, na prostoru Općine Kula Norinska.

Budući da izgradnja autoceste do Dubrovnika spada u dugoročne planove razvoja mreže autocesta RH, PPDNŽ planiran je spoj Metkovića na postojeću autocestu A10 (Ploče – granica BiH) i to izgradnjom ceste preko naselja Vid i Prud do čvora Čarapine u cijelosti preko teritorija Republike Hrvatske. Planirana je i sjeverna obilaznica grada s novim graničnim prijelazom kako bi se središnje naselje rasteretilo tranzitnog prometa prema Bosni i Hercegovini.

Pored postojeće luke državnog značaja (Luka Metković – izdvojeni lučki bazen Luke Ploče) te luke otvorene za javni promet županijskog značaja PPDNŽ na području Grada Metkovića planira i dvije luke županijskog značaja:

- Luka nautičkog turizma kapaciteta do 100 vezova u Donjoj staroj Neretvi – u luci nautičkog turizma mogu se planirati ugostiteljski, trgovački, uslužni, športski i rekreacijski sadržaji
- Sportska luka kapaciteta do 100 vezova u Donjoj staroj Neretvi

Planirana je i izgradnja heliodroma Metković.

Energetske građevine

U cilju unapređenja elektroenergetske mreže PP Dubrovačko-neretvanske županije planirana je izgradnja TS 110/35/20(10) kV Metković. Planirana je izgradnja samostojećih solarnih elektrana za koje su PP DNŽ rezervirane lokacije koje su dalje razrađene PPUG-om Metkovića (Debelo Brdo, Debelo Brdo – Vid, Ograđ, Veraje).

Planirana je i izgradnja visokotlačnog distribucijskog plinovoda PČ/MRS Ploče – RS Kula Norinska – RS Metković s redukcijском stanicom RS Metković

Gospodarenje otpadom

Na području odlagališta otpada Dubravica (Metković) planiran je smještaj posebnih odlagališnih ploha za zbrinjavanje građevnog otpada koji sadrži azbest te pretovarna stanica. Na nivou Županije potrebno je izraditi procjenu količine otpada koji sadrži azbest koji će nastati u narednom razdoblju na temelju koje bi se pristupilo izgradnji odlagališnih ploha.

Poljoprivredne površine

Uz Vrgoračko i Konavosko polje, u dolini rijeke Neretve se nalaze najveće površine vrijednog obradivog poljoprivrednog zemljišta u Županiji. Sukladno Zakonu o poljoprivrednom zemljištu, obradiva tla u okolici Metkovića zaštićena su od prenamjene, osim u slučaju izgradnje objekata javnog i državnog interesa poput vodnogospodarskih objekata, objekata za gospodarenje otpadom (obrada mulja s uređaja za pročišćavanje otpadnih voda), i sl..

PPDNŽ na svakom poljoprivrednom proizvodnom području planira uspostavljanje poljoprivrednih centara (središta) za opsluživanje poljoprivrednih obiteljskih gospodarstava u najbližoj okolini zajedničkim servisima ili djelatnostima ovisno o količini i kakvoći proizvodnje. Na području Županije planirani su poljoprivredni centri I., II. i III. reda. U Gradu Metkoviću planiran je poljoprivredni centar I. reda.

II. Analiza i ocjena stanja i trendova prostornog razvoja

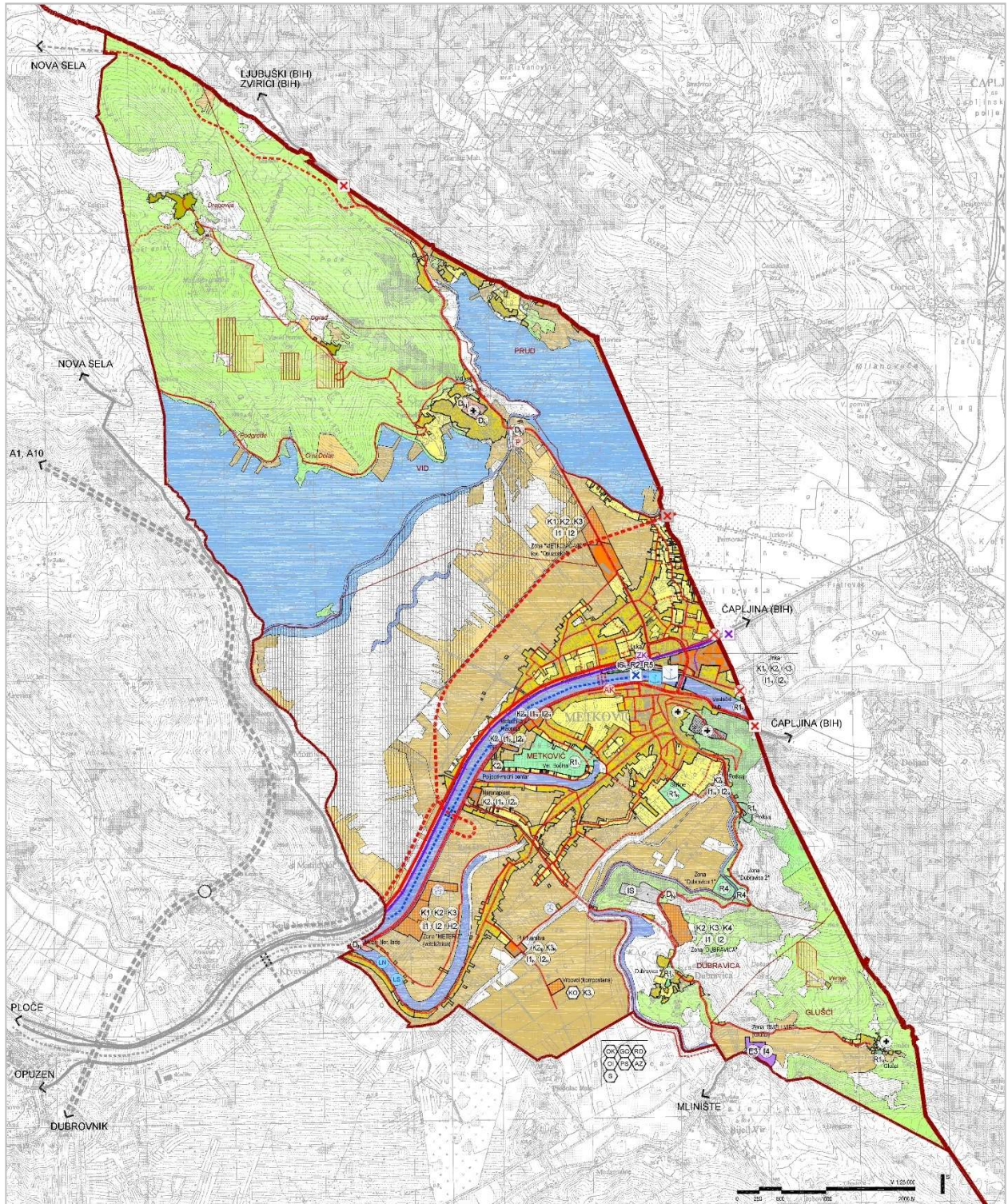
2.1. Prostorna struktura korištenja i namjene površina Grada Metkovića

Prostorni plan uređenja Grada Metkovića usvojen je 2004. godine („Neretvanski glasnik“, broj 6/04, 1/10-ispravak greške). PPUG je imao dvije izmjene – 2015. godine te 2020. godine („Neretvanski glasnik“ broj 2/20.).

Svrha i opći cilj Prostornog plana uređenja Grada Metkovića, navedeni u PPUG Metkovića jesu:

1. Racionalno korištenje i zaštita prostora
2. Utvrđivanje građevinskih područja naselja u odnosu na postojeći i planirani broj stanovnika, gustoću stanovanja, izgrađenost, iskorištenost i gustoću izgrađenosti, obilježja naselja, vrijednosti i posebnosti krajobraza, prirodnih i kulturno-povijesnih cjelina
3. Unapređenje uređenja naselja i komunalne infrastrukture

Slika 14: Izvod iz II ID PPUG Metkovića (2020.), List 1. Korištenje i namjena prostora





Izvor podataka: PPUG Metkovića, II izmjene i dopune 2020. godine. Izrađivač: APE d.o.o., Zagreb

Na gornjoj slici vidljive su namjene površina koje su planirane II izmjenama i dopunama PPUG Metkovića. Građevinska područja planirana su kao građevinska područja naselja, izdvojeni dijelovi građevinskih područja izvan naselja te izdvojena građevinska područja izvan naselja.

Građevinska područja naselja utvrđena su kao opća građevinska područja, mješovite namjene. Za pojedine prostore namjena unutar građevinskih područja je točno određena i to kao:

- Javna i društvena namjena (D_N)
- Gospodarska namjena – poslovna (K1_N - pretežito uslužna, K2_N – pretežito trgovačka, K3_N – komunalno-servisna)
- Gospodarska namjena – proizvodna (I1_N – pretežito industrijska, I2_N – pretežito zanatska)
- Površine infrastrukturnih sustava (IS_N)
- Športsko – rekreacijska namjena (R1_N – sport)
- Groblje

Tradicijski zaseoci označeni su kao izdvojeni dijelovi građevinskih područja naselja.

Izvan naselja planirane su površine za razvoj i uređenje u obliku izdvojenih građevinskih područja izvan naselja sljedećih namjena:

- Gospodarska namjena – poslovna (K1 – pretežito uslužna, K2 – pretežito trgovačka, K3 – komunalno servisna, H2 – akvakultura)
- Gospodarska namjena – proizvodna (I1 – pretežito industrijska, I2 – pretežito zanatska, I4 – asfaltna baza, E3 – eksploatacija mineralnih sirovina-kamen)
- Športsko – rekreacijska namjena (R2 – vodeni sportovi, R4 – sportska igrališta, R5 – rekreacijski park)
- Površine infrastrukturnih sustava (IS)

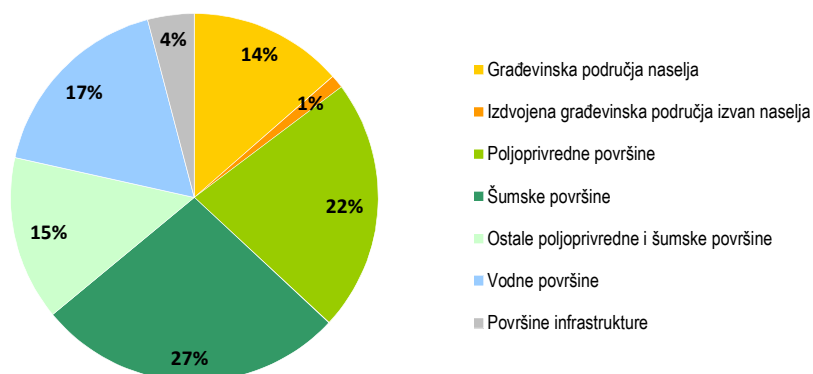
U nastavku se daje iskaz predviđenih namjena površina prema II. izmjenama i dopunama PPUG Metkovića.

Tablica 20: Pregledna tablica – iskaz namjene površina

	Namjena površina – Grad Metković	OZNAKA	II ID PPUG METKOVIĆ (2020.)		
			Površina zona po namjeni		
			Ukupno (ha)	%	stan/ha ha/stan*
	Građevinska područja naselja		694,82	13,57	24,16
A.	Izgrađeni dio građevinskog područja naselja		410,61	8,02	
	Neizgrađeni dio građevinskog područja naselja		275,38	5,38	
	Izdvojeni dio građevinskog područja naselja (izgrađeni)		8,56	0,17	
	Izdvojena građevinska područja izvan naselja		60,15	1,17	279,10
B.	Gospodarska namjena – proizvodna, poslovna	K1, K2, K3 I1, I2, I4	44,68	0,87	
	Sportsko-rekreacijska namjena	R1	9,24	0,18	
	Infrastrukturna namjena (odlagalište otpada)	IS	6,23	0,12	
	Poljoprivredne površine - obradive		1.135,84	22,18	0,07*
C.	1. Vrijedno obradivo zemljište	P2	942,78	18,41	
	2. Ostalo obradivo zemljište	P3	193,06	3,77	
	Šumske površine		1.386,82	27,08	0,08*
E.	1. Šume gospodarsko – zaštitne namjene	Š	1.311,03	25,60	
	2. Šume posebne namjene	Š3	75,79	1,48	
F.	Ostale poljoprivredne i šumske površine	PŠ	740,51	14,46	0,04*
	Vodne površine		892,63	17,43	0,05*
G.	1. Prirodne močvare		687,75	13,43	
	2. Vodene površine	V	204,88	4,00	
H.	Površine infrastrukture		209,99	4,10	0,01*
	SVEUKUPNO GRAD METKOVIĆ		5.120,76	100	

Izvor podataka: PPUG Metkovića, II izmjene i dopune 2020. godine. Izrađivač: APE d.o.o., Zagreb

Slika 15: Omjeri namjena površina u II izmjenama i dopunama PPUG Metkovića



Izvor podataka: PPUG Metkovića, II izmjene i dopune 2020. godine. Izrađivač: APE d.o.o., Zagreb

Broj stanova

Prema rezultatima popisa stanovništva 2011. godine u Gradu Metkoviću zabilježena su 4.823 privatna kućanstva od čega 3.994 obiteljskih kućanstava, 769 samačkih te 60 višechanih kućanstava.

Ukupno je popisano 5.625 stanova od čega 5.574 (99%) stanova za stalno stanovanje. Od 5.574 stanova za stalno stanovanje 4.584 stanova je stalno nastanjeno, 863 privremeno, a 127 stanova je napušteno. Povremeno se koristi 30 stanova za odmor i rekreaciju, a 9 stanova u vrijeme sezonskih radova u poljoprivredi. Nijedan stan nije registriran da se koristi samo za iznajmljivanje turistima, a 12 stanova se koristi za obavljanje drugih djelatnosti.

U strukturi nastanjenih stanova prevladavaju oni s tri sobe (37%), slijede stanovi s četiri sobe (28%) te stanovi s dvije sobe (17%). Ukupna zabilježena površina nastanjenih stanova na području Grada Metkovića iznosi blizu 390.000 m².

Tablica 21: Analiza stanova prema načinu korištenja

		Grad Metković	DNŽ
Stanovi za stalno stanovanje	ukupno	5.574	52.462
	nastanjeni	4.584	40.605
	privremeno nastanjeni	863	9.720
	napušteni	127	2.137
Stanovi koji se koriste povremeno	za odmor i rekreaciju	30	7.027
	u vrijeme sezonskih radova u poljoprivredi	9	264
Stanovi u kojima se samo obavljala djelatnost	iznajmljivanje turistima	-	4.746
	ostale djelatnosti	12	180
UKUPNO:		5.625	64.679

Izvor podataka: Državni zavod za statistiku, Popis stanovništva 2011. godine

Tablica 22: Nastanjeni stanovi prema broju soba

	Ukupno	1 soba	2 sobe	3 sobe	4 sobe	5 soba	6 soba	7 soba	8 soba	9 i više soba
Broj stanova	4.584	264	812	1.732	1.305	339	104	11	12	5
m ²	389.312	9.471	44.779	133.627	131.039	45.259	17.241	3.066	3.260	1.570

Izvor podataka: Državni zavod za statistiku, Popis stanovništva 2011. godine

Gustoća stanovnika prema broju stanova za cijelo područje Grada Metkovića iznosi **3,66 stanovnika** po stambenoj jedinici. Gustoća stanova iznosi **89,51 stan/km²**.

Gradnja novih zgrada

Prema dostupnim podacima iz Statističkih izvješća Državnog zavoda za statistiku za područje građevinarstva u Gradu Metkoviću u razdoblju 2013.-2018. godine izdavalo se od jedne (2014.) do devet (2015.) građevinskih dozvola godišnje za nove zgrade i dograđene dijelove postojećih zgrada. Od toga je većina dozvola izdana za stambene zgrade.

Tablica 23: Broj i građevinska veličina za nove zgrade i dograđene dijelove postojećih zgrada za koje su izdane građevinske dozvole

	Ukupno (sve zgrade)	Stambene	Površina stambenih (m ²)	Nestambene	Površina nestambenih (m ²)
2013.	4	4	727	-	-
2014.	1	1	230	-	-
2015.	9	5	2.531	4	1.521
2016.	4	4	759	-	-
2017.	6	6	1.773	-	-
2018.	6	5	1.046	1	448

Izvor podataka: Godišnja statistička izvješća Državnog zavoda za statistiku za područje građevinarstva

2.1.1. Opremljenost društvenom infrastrukturom (mreže i organiziranost)

Predškolsko obrazovanje

Predškolski odgoj i obrazovanje u Gradu Metkoviću organizirani su u Dječjem vrtiću „Metković“ koji svoju djelatnost obavlja u četiri jedinice na različitim lokacijama (od čega su tri lokacije na području Grada Metkovića a jedna na području susjedne Općine Pojezerje):

1. Središnji dječji vrtić Kralja Zvonimira 22, Metković
2. Dječji vrtić „Radost“ Jadranska ul. bb, Metković
3. Dječji vrtić Vid Vid
4. Dječji vrtić Otrić-Seoci Otrić-Seoci (Općina Pojezerje)

Prema podacima za 2020. godinu vrtić ukupno ima 22 odgojne skupine od čega 4 jasličke, 17 vrtičkih i 1 predškolsku. Kraći program „Rano učenje engleskog jezika“ se provodio kontinuirano od 2013. do 2019. godine, a od pedagoške godine 2020./2021. u Središnjem dječjem vrtiću organizirana je odgojna skupina s Programom ranog učenja engleskog jezika. Kraći program „Sportska školica“ kontinuirano se provodio od 2013. do 2017. godine, a od 2018. godine se provodi integrirani sportski program. „Program predškole“ u trajanju 250 sati godišnje za djecu u godini prije polaska u osnovnu školu provodi se svake godine prema napatku Ministarstva znanosti i obrazovanja.

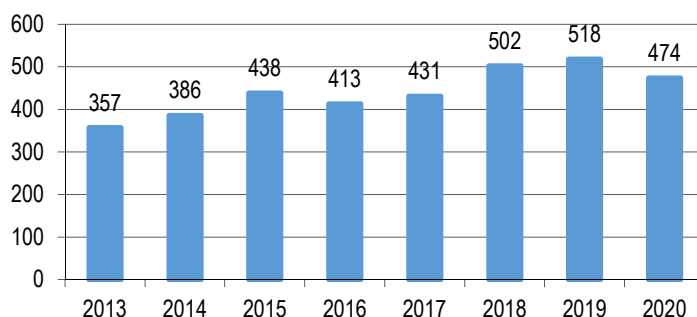
Ukupan broj upisane djece u primarnom programu u promatranom razdoblju kretao se od 372 (koliko ih je bilo upisano 2013. godine) do 542 djece upisane u 2019. godine. Uz manje oscilacije po pojedinim godinama dječji vrtić u promatranom razdoblju bilježi rast upisanog broja djece.

Tablica 24: Podaci o broju odgojnih skupina (S) i broju upisane djece (D) u DV „Metković“ za razdoblje od 2013. do 2020. godine

Lokacija	Program	2013.		2014.		2015.		2016.		2017.		2018.		2019.		2020.	
		S	D	S	D	S	D	S	D	S	D	S	D	S	D	S	D
Središnji dječji vrtić	Jaslice	2	32	3	43	3	45	3	45	3	49	4	74	4	74	4	78
	Vrtić	9	212	8	199	9	214	10	227	10	242	13	287	13	305	11	286
	Predškola	-	-	2	36	3	56	2	43	2	29	1	27	1	22	1	15
Dječji vrtić „Radost“	Vrtić	4	97	4	96	5	108	4	87	4	98	4	94	4	99	4	85
Dječji vrtić Vid	Vrtić	1	16	1	12	1	15	1	11	1	13	1	20	1	18	1	10
Ukupni broj na području Grada Metkovića:		16	357	18	386	21	438	20	413	20	431	23	502	23	518	21	474
Dječji vrtić Otrić-Seoci	Vrtić	1	15	1	25	1	15	1	18	1	19	1	17	1	24	1	20
Sveukupno DV Metković:		17	372	19	411	22	453	21	431	21	450	24	519	24	542	22	494

Izvor podataka: Dječji vrtić „Metković“

Slika 16: Kretanje broja djece upisane u vrtić na području Grada Metkovića za razdoblje od 2013. do 2020.



Izvor podataka: Dječji vrtić „Metković“

Ukupan broj osoba zaposlenih u Dječjem vrtiću Metković u promatranom razdoblju kretao se od 52 (2013.) do 79 zaposlenih osoba koliko ih je zabilježeno 2019. i 2020. godine.

Tablica 25: Broj zaposlenih u Dječjem vrtiću Metković

	2013.	2014.	2015.	2016.	2017.	2018.	2019.	2020.
Ukupno zaposleni:	52	53	54	55	55	65	79	79

Izvor podataka: Dječji vrtić „Metković“

Prema podacima Dječjeg vrtića Metković prostori na kojima ustanova djeluje sveukupno su ocijenjeni kao djelomično adekvatni:

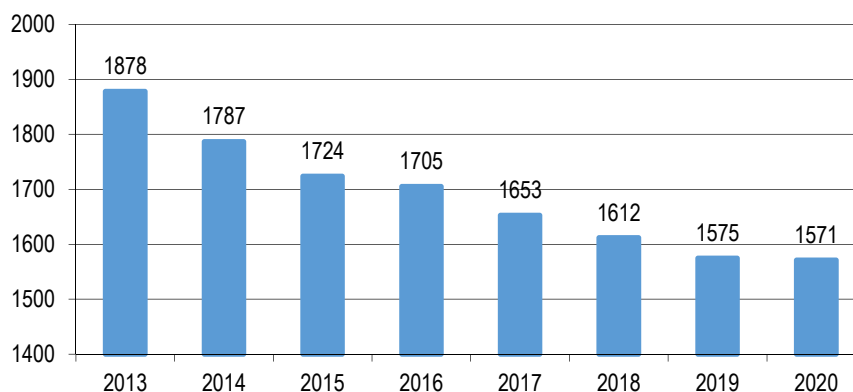
1. Središnji dječji vrtić Sadašnji prostori ovog vrtića ocijenjeni su kao djelomično adekvatni. Izvođenje radova na sustavu oborinske odvodnje dječjeg igrališta je u tijeku.
2. Dječji vrtić „Radost“ Sadašnji prostori ovog vrtića ocijenjeni su kao neadekvatni. Projekt adaptacije i nadogradnje je u tijeku.
3. Dječji vrtić Vid Sadašnji prostori ovog vrtića ocijenjeni su kao neadekvatni.
4. Dječji vrtić Otrić-Seoci Sadašnji prostori ovog vrtića ocijenjeni su kao adekvatni. Prostori i oprema koju vrtić koristi u nadležnosti su Općine Pojezerje.

Osnovnoškolsko obrazovanje

Na području Grada Metkovića djeluju dvije osnovne škole: Osnovna škola Stjepana Radića u naselju Metković s lijeve strane rijeke Neretve te Osnovna škola don Mihovila Pavlinovića u naselju Metković s desne strane rijeke Neretve. Na području grada djeluje i Osnovna glazbena škola Metković.

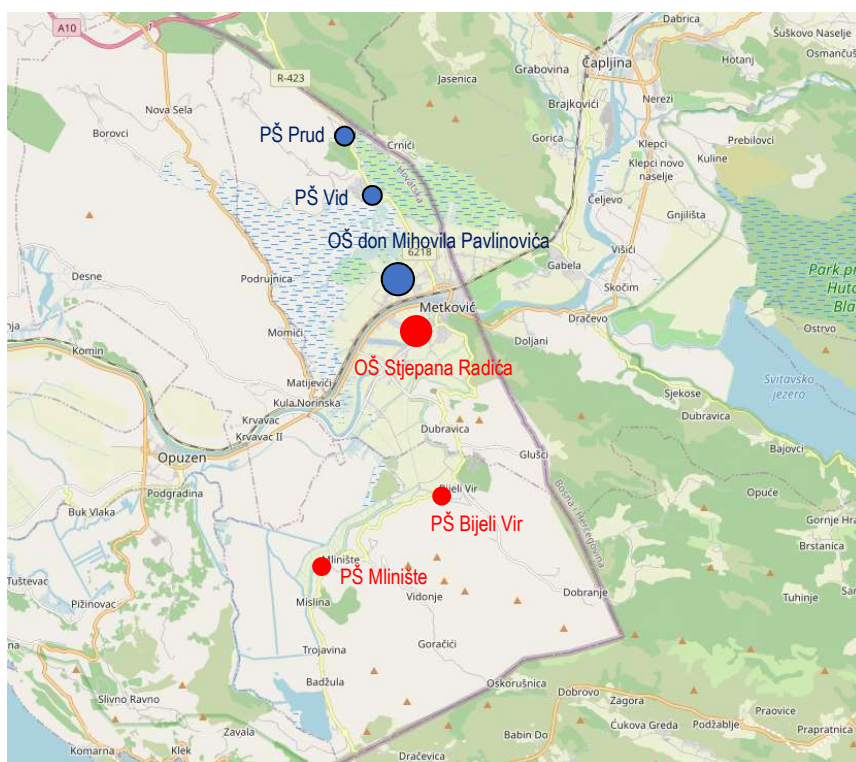
Broj učenika upisanih u osnovne škole u Metkoviću je od 2013. godine u kontinuiranom padu. U razdoblju od 2013. godine do 2020. godine broj učenika smanjio se za 307 (oko 16%).

Slika 17: Kretanje broja učenika upisanih u osnovne škole za razdoblje od 2013. do 2020.



Izvor podataka: Osnovna škola Stjepana Radića, Osnovna škola don Mihovila Pavlinovića

Slika 18: Osnovne škole na području Grada Metkovića



Osnovna škola Stjepana Radića

Osnovna škola Stjepana Radića djeluje na tri lokacije: matična škola (Ulica kralja Zvonimira 8, Metković), Područna škola Bijeli Vir (Bijeli Vir, Općina Zažablje) te Područna škola Mlinište (Mlinište, Općina Zažablje). Osim učenika s područja Metkovića, OŠ Stjepana Radića pohađaju i učenici iz Općine Zažablje (Bijeli Vir i Mlinište) i naselja Kravac II koje pripada Općini Kula Norinska. Učenici nižih razreda iz Bijelog Vira i Mliništa pohađaju nastavu u jutarnjoj smjeni u područnim školama (Bijeli Vir - jedan kombinirani odjel i Mlinište – dva kombinirana odjela), a učenici viših razreda pohađaju nastavu u matičnoj školi. Za učenike iz naselja susjednih općina te za učenike s područja naselja Dubravica i Glušci organiziran je prijevoz autobusom.

Broj učenika upisanih u OŠ Stjepana Radića je od 2013. godine u kontinuiranom padu. U razdoblju od 2013. godine do 2020. godine broj učenika smanjio se za 121 (oko 12%). Broj zaposlenih osoba se tijekom godina nije značajnije mijenjao. Danas je u školi zaposleno 96 djelatnika, kao i 2013. godine. Najmanje osoba bilo je zaposleno 2016. godine (88), a najviše 2018. godine (100).

Tablica 26: Broj upisanih učenika i zaposlenih djelatnika u OŠ Stjepana Radića (2013. - 2020.)

	2013.	2014.	2015.	2016.	2017.	2018.	2019.	2020.
Upisani učenici:	1041	1011	961	943	928	923	908	920
Zaposleni djelatnici:	96	96	94	88	99	100	93	96

Izvor podataka: Osnovna škola Stjepana Radića

Prema podacima Osnovne škole Stjepana Radića, škola ima potrebe za daljnjim širenjem matične škole kako bi se nastava mogla održavati u jednoj smjeni.

Osnovna škola don Mihovila Pavlinovića

Osnovna škola don Mihovila Pavlinovića djeluje na tri lokacije, sve na području Grada Metkovića: matična škola (na adresi Alojzija Stepinca 6, Metković), Područna škola Vid (Školska ulica 4, Vid) te Područna škola Prud (Prud 71, Prud). Učenici nižih razreda iz Vida i Pruda nastavu pohađaju u jednoj smjeni u područnim školama (Vid – tri odjela i Prud – dva odjela).

Broj učenika upisanih u OŠ don Mihovila Pavlinovića je od 2013. godine u kontinuiranom padu. U razdoblju od 2013. godine do 2020. godine broj učenika smanjio se za 186 (oko 22%). Broj zaposlenih osoba je u razdoblju od 2013. do 2020. godine u laganom porastu. Broj djelatnika se povećao za 6 tj. za oko 8%.

Tablica 27: Broj upisanih učenika i zaposlenih djelatnika u OŠ don Mihovila Pavlinovića (2013. - 2020.)

	2013.	2014.	2015.	2016.	2017.	2018.	2019.	2020.
Upisani učenici:	837	776	763	762	725	689	667	651
Zaposleni djelatnici:	77	79	80	80	79	80	82	83

Izvor podataka: Osnovna škola don Mihovila Pavlinovića

Prema podacima Osnovne škole don Mihovila Pavlinovića, škola ima potrebe za daljnjim širenjem matične škole kako bi se nastava mogla održavati u jednoj smjeni.

Osnovna glazbena škola Metković

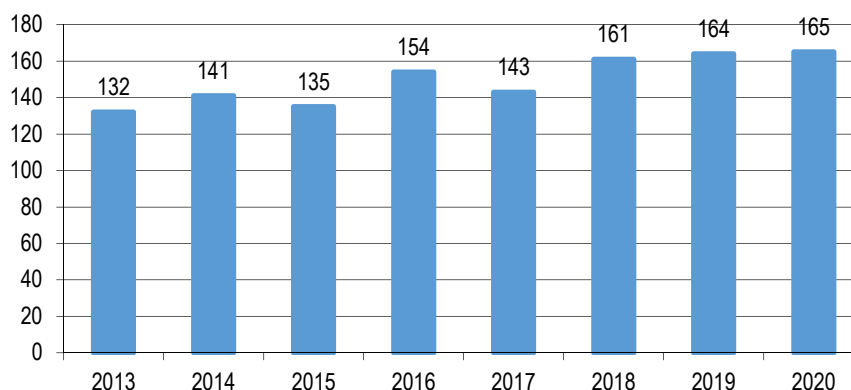
Osnovna glazbena škola Metkovića djeluje u prostoru Glazbenog doma u naselju Metković. Za razliku od broja učenika upisanih u osnovne škole na području Grada Metkovića, broj učenika upisanih u OGŠ Metković je od 2013. godine u kontinuiranom porastu. U razdoblju od 2013. godine do 2020. godine broj učenika povećao se za 33 učenika (oko 25%). Broj zaposlenih osoba je u razdoblju od 2013. do 2020. godine u laganom porastu. Broj djelatnika se povećao za 4 tj. za oko 20%.

Tablica 28: Broj upisanih učenika i zaposlenih djelatnika u OGŠ Metković (2013. - 2020.)

	2013.	2014.	2015.	2016.	2017.	2018.	2019.	2020.
Upisani učenici:	132	141	135	154	143	161	164	165
Zaposleni djelatnici:	20	20	19	19	19	22	23	24

Izvor podataka: Osnovna glazbena škola Metković

Slika 19: Kretanje broja učenika upisanih u OGŠ Metković za razdoblje od 2013. do 2020.



Izvor podataka: Osnovna glazbena škola Metković

Prema podacima Osnovne glazbene škole Metković, škola ima potrebe za pronalaskom / planiranjem novog vlastitog prostora čime bi se dugoročno otvorila mogućnost za osnivanjem i Srednje glazbene škole.

Srednjoškolsko obrazovanje

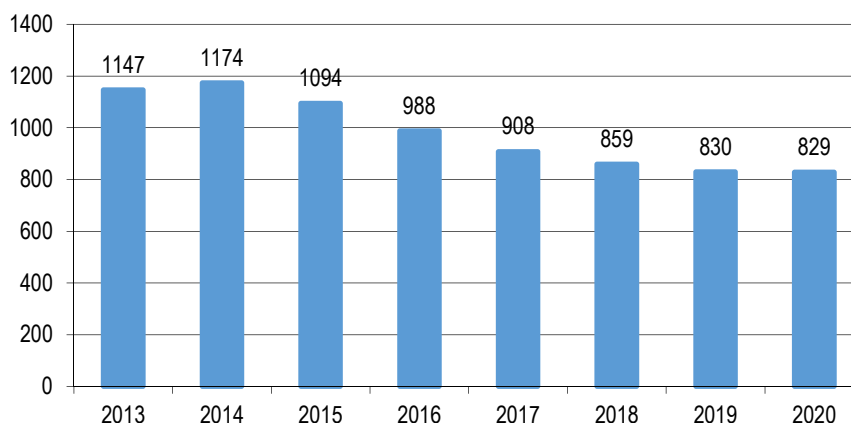
Na području Grada Metkovića djeluju Gimnazija Metković i Srednja škola Metković. Broj učenika upisanih u srednje škole u Metkoviću je od 2013. godine u kontinuiranom padu. U razdoblju od 2013. godine do 2020. godine broj učenika smanjio se za 318 (oko 28%).

Tablica 29: Broj učenika upisanih u srednje škole na području Grada Metkovića (2013.-2020.)

	2013.	2014.	2015.	2016.	2017.	2018.	2019.	2020.
Gimnazija Metković	368	440	421	396	374	346	331	322
Srednja škola Metković	779	734	673	592	534	513	499	507
Sveukupno:	1147	1174	1094	988	908	859	830	829

Izvor podataka: Gimnazija Metković, Srednja škola Metković

Slika 20: Kretanje broja učenika upisanih u srednje škole za razdoblje od 2013. do 2020.



Izvor podataka: Gimnazija Metković, Srednja škola Metković

Gimnazija Metković

Gimnazija Metković djeluje na adresi Kralja Zvonimira 12, Metković. Nastava je u školi organizirana u tri obrazovna programa: jezična, prirodoslovno-matematička i opća gimnazija.

Broj učenika upisanih u Gimnaziju Metković je od 2013. godine u laganom padu. U razdoblju od 2013. godine do 2020. godine broj učenika smanjio se za 46 (oko 12%). Broj zaposlenih osoba je u razdoblju od 2013. do 2020. godine u laganom porastu. Broj djelatnika se povećao za 8 tj. za oko 18%.

Tablica 30: Broj upisanih učenika i zaposlenih djelatnika u Gimnaziji Metković (2013. - 2020.)

	2013.	2014.	2015.	2016.	2017.	2018.	2019.	2020.
Upisani učenici:	368	440	421	396	374	346	331	322
Zaposleni djelatnici:	45	51	51	51	52	53	56	53

Izvor podataka: Gimnazija Metković

Prema podacima Gimnazije Metkovića, škola ima potrebe za daljnjim širenjem kako bi se osigurali dodatni prostori za laboratorije iz prirodoslovno-matematičkih predmeta.

Srednja škola Metković

Srednja škola Metković djeluje na adresi Kralja Zvonimira 12, Metković. Nastava je u školi organizirana u 17 obrazovnih programa: prodavač, automehaničar, elektromehaničar, vodoinstalater, instalater grijanja i klimatizacije, vozač motornog vozila, konobar, kuhar, pomoćni kuhar i slastičar, građevinski tehničar, elektrotehničar, računalni tehničar za strojarstvo, strojarski računalni tehničar, odjevni tehničar, modni tehničar, ekonomist i upravni referent.

Broj učenika upisanih u Srednju školu Metković je od 2013. godine u kontinuiranom padu. U razdoblju od 2013. godine do 2020. godine broj učenika smanjio se za 272 (oko 35%). Broj zaposlenih osoba se tijekom godina nije relevantno mijenjao. Danas je u školi zaposleno 88 djelatnika. Najviše osoba bilo je zaposleno 2014. godine (97).

Tablica 31: Broj upisanih učenika i zaposlenih djelatnika u Srednjoj školi Metković (2013. - 2020.)

	2013.	2014.	2015.	2016.	2017.	2018.	2019.	2020.
Upisani učenici:	779	734	673	592	543	513	499	507
Zaposleni djelatnici:	90	97	92	94	91	92	92	88

Izvor podataka: Srednja škola Metković

Prema podacima Gimnazije Metkovića, škola ima potrebe za daljnjim širenjem kako bi se osigurali dodatni prostori za predmetne kabinete.

Učenici koji srednje škole pohađaju van Grada Metkovića

Dio srednjoškolskih učenika srednje škole pohađa van područja Metkovića. Grad Metković, temeljem potpisanih ugovora s prijevoznicima, sufinancira prijevoz učenika srednjih škola s područja Grada Metkovića koji srednju školu pohađaju u Pločama, Opuzenu te Makarskoj. Dio cijene autobusne karte Grad sufinancira i učenicima iz prigradskih naselja Vid, Prud, Dubravica i Glušci za Srednju školu Metković i Gimnaziju Metković.

Broj djece upisane u predškolske ustanove (2020.) na 1000 stanovnika: **29,42**

Broj učenika upisanih u osnovne škole (2020.) na 1000 stanovnika: **93,57**

Broj učenika upisanih u srednje škole (2020.) na 1000 stanovnika: **49,38**

Kultura, umjetnost i sport

Na području Grada djeluju sljedeće ustanove u kulturi kojima je osnivač Grad Metković:

- Ustanova za kulturu i sport Metković
- Gradska knjižnica Metković
- Prirodoslovni muzej Metković

U naselju Vid djeluje Arheološki muzej Narona čiji je osnivač Republika Hrvatska.

Prirodoslovni muzej Metković

Prirodoslovni muzej Metković je zajedno s Gradskom knjižnicom i čitaonicom smješten u zgradi nekadašnje duhanske stanice Vaga izgrađene 1891. godine. Muzej je nastao iz Ornitološke zbirke koja je osnovana 1948. godine, a za javnost je otvorena 1952. godine. Zbirka je iz prizemlja uprave grada u današnje prostore muzeja preseljena nakon temeljite obnove zgrade. Muzej je otvoren 17. srpnja 2015. godine i od tada ga godišnje u prosjeku posjeti oko 7.000 posjetitelja.

Tablica 32: Broj posjetitelja u Prirodoslovnom muzeju Metković (2015. - 2019.)

	2015.	2016.	2017.	2018.	2019.
Posjetitelji:	6.954	7.594	8.665	6.045	6.197

Izvor podataka: Prirodoslovni muzej Metković

Arheološki muzej Narona

Arheološki muzej Narona nalazi se na području naselja Vid. Osnovan je uredbom Vlade Republike Hrvatske 2005. godine, te je nakon iznimno složenih građevinskih radova otvoren 18. svibnja 2007. godine, kao prvi muzej u Hrvatskoj izgrađen *in situ*. Muzej godišnje u prosjeku zabilježi 16.500 posjetitelja, što predstavlja i veliki potencijal za turističku ponudu i turistički razvoj cijelog grada.

Na prostoru arheološke zona i kulturno povijesne cjeline Narona-Vid kontinuirano se provode arheološka istraživanja i konzervacija bedema Narone. U neposrednoj blizini crkve i groblja u Vidu započela je gradnja lapidarija Arheološkog muzeja Narona.

Tablica 33: Broj posjetitelja u Arheološkom muzeju Narona (2013. - 2019.)

	2013.	2014.	2015.	2016.	2017.	2018.	2019.
Posjetitelji	16.390	17.084	15.503	17.057	16.185	16.948	17.137

Izvor podataka: Arheološki muzej Narona

Ustanova za kulturu i sport

Ustanova za kulturu i sport djeluje na adresi Stjepana Radića 1 u Metkoviću. Ustanova redovito organizira koncerte, izložbe, kazališne predstave, filmske projekcije te pruža tehničku i drugu podršku održavanju predavanja, tribina, predstavljanja knjiga i slično. Redovito se organiziraju kulturna događanja, između ostalog Metkovsko ljeto, Prosinačke svečanosti, Smotra folkloru i drugo. 2015. godine Ustanova je otvorila Kino Pobjedu Metković.

Ustanova za kulturu i sport upravlja sa 31.000 m² športskih površina i pripadajućih objekata, koji se razlikuju po potrebama samih objekata kao i potrebama korisnika. Neki od objekata i prostora su po tehnologiji i održavanju jednostavniji (pomoćni prostori, uredski prostori), a neki složeniji (dvoranski prostori, travnata igrališta, teniski tereni). Objekti pod upravljanjem i brigom Ustanove su sljedeći:

1. Gradska športska dvorana
2. Boćarski dom
3. Teniski tereni
4. Nogometni stadion NK Neretva sa pripadajućim objektom i pomoćnim igralištem
5. Nogometni stadion NK Metković sa pripadajućim objektom i pomoćnim igralištem
6. Športski centar sv. Frane – Klada 1

7. Športsko igralište kod Repešinih kuća – Klada 2
8. Športsko igralište Prevlaka – Petra Krešimira IV
9. Športsko igralište Dubravica – prigradsko naselje Dubravica
10. Športsko igralište Glušci – prigradsko naselje Glušci
11. Športsko igralište Orašina – Orašina
12. Športsko igralište Duvrat – Jerkovac – Jerkovac
13. Športsko igralište Glibuša – Put Vida,
14. Športsko igralište Vid – prigradsko naselje Vid
15. Športsko igralište Prud – Prudska draga
16. Športsko igralište Prud - Marušići
17. Dječje igralište Centar – A. Starčevića (kod starog dječjeg vrtića)
18. Dječje igralište Klada 2 – kod Repešinih kuća
19. Dječje igralište Vid – kod crkve
20. Dječje igralište Prud – iza Osnovne škole Prud

Civilno društvo

Dio aktivnosti razvoja kulture i sporta provode i organizacije civilnog društva kroz svoje programske aktivnosti. Grad Metković kontinuirano sufinancira djelatnost udruga u cilju promicanja kulturnih vrijednosti u zajednici, očuvanju baštine, povijesti i tradicije lokalne zajednice, ohrabivanja umjetničkog i kulturnog razvoja te razvoja sporta.

U Registru udruga RH upisano je ukupno 197 aktivnih udruga na području Grada Metkovića. U nastavku se navode udruge prema njihovim područjima djelovanja kako su navedene u Registru udruga u listopadu 2020 godine. (Napomena: pojedine udruge registrirane su za više područja djelovanja te se pojavljuju u više kategorija).

Branitelji i stradalnici

- | | |
|--|--|
| 1. Udruga veterana vojne policije sudionika Domovinskog rata Dubrovačko-neretvanske županije | 7. Udruga hrvatskih branitelja liječenih od posttraumatskog stresnog poremećaja Dubrovačko-neretvanske županije |
| 2. Udruga roditelja i udovica poginulih branitelja Domovinskog rata Grada Metković | 8. Policijska udruga branitelja Policijske postaje Metković 1991. |
| 3. Udruga branitelja DRAGOVOLJAC 91 | 9. Hrvatsko starinarsko športsko kulturno društvo „Narona“ |
| 4. Udruga hrvatskih branitelja Dragovoljac 1990.-1991. Dubrovačko-neretvanske županije | 10. Sportsko-braniteljska udruga Metković |
| 5. Udruga Narenta | 11. Hrvatska legija časti |
| 6. Udruga športskih ribolovaca invalida i veterana Domovinskog rata "Veteran 91" | 12. Športsko roniteljski ekološki klub Delta 5 Metković |
| | 13. Udruga hrvatskih branitelja liječenih od posttraumatskog stresnog poremećaja Dubrovačko-Neretvanske županije Sveti Ilija |

Demokratska politička kultura

- | | |
|--|---|
| 1. Mladi oca Ante Gabrića | 10. Hrvatsko starinarsko športsko kulturno društvo „Narona“ |
| 2. Kulturno umjetničko društvo "Metković" | 11. Udruga "Tratun" |
| 3. Hrvatski Crveni križ Gradsko društvo Crvenog križa Metković | 12. Građanska udruga "Metković 600" |
| 4. Udruga DOBRA | 13. MetkovicNET |
| 5. Udruga Narenta | 14. Udruga mladih "PRUD" |
| 6. Udruga športskih ribolovaca invalida i veterana Domovinskog rata "Veteran 91" | 15. NaronaNews |
| 7. Udruga mladih "KOLEKTIV" | 16. Udruga "Otac Ante Gabrić" |
| 8. Udruga lađarica "Metkovke" | 17. Udruga Jajani |
| 9. Glazbena udruga "ZVUK!" | 18. Udruga nezaposlenih osoba Metković |
| | 19. Udruga za zaštitu životinja Dom za PET |

Duhovnost

- | | |
|-------------------|--|
| 1. Udruga Narenta | 2. Žudije Župe Svetog Ilije Proroka Metković |
|-------------------|--|

Gospodarstvo

- | | |
|--|---|
| 1. Europski ured za razvoj Metković | 9. Creative Studio |
| 2. Hrvatsko agronomsko društvo "Neretva" | 10. Hrvatsko starinarsko športsko kulturno društvo „Narona“ |
| 3. Neretvanska udruga proizvođača mandarina | 11. Udruga "Tratun" |
| 4. Lovačko društvo "Muflon" | 12. Udruga NERETVANSKO ZLATO |
| 5. Lovačko društvo "Liska" | 13. Udruga Tetak |
| 6. Udruga za očuvanje tradicijske baštine Dragovija | 14. Udruga nezaposlenih osoba Metković |
| 7. Udruga Narenta | 15. Kreativna |
| 8. Udruga osoba s invaliditetom "Prijatelj" Metković | |

Hobistička djelatnost

1. Volkswagen Team Metković

Kultura i umjetnost

- | | |
|---|---|
| 1. Europski ured za razvoj Metković | 18. Pokladno metkovsko društvo |
| 2. Klapa "Sveti Nikola" | 19. Glazbena udruga Animato |
| 3. Kulturno umjetničko društvo "Metković" | 20. Građanska udruga "Metković 600" |
| 4. Metkovsko amatersko kazalište | 21. Gradska glazba Metković |
| 5. Ogranak Matice hrvatske u Metkoviću | 22. Udruga Tetak |
| 6. Udruga lađara Neretve | 23. MetkovicNET |
| 7. Udruga glazbeni centar Metković | 24. Žudije Župe Svetog Ilije Proroka Metković |
| 8. Udruga DOBRA | 25. Udruga mladih "PRUD" |
| 9. Hrvatsko planinarsko društvo "Gledavac" | 26. NaronaNews |
| 10. Udruga Narenta | 27. Udruga lađara "Jerkovac" |
| 11. Udruga lađara "Sveti Ilija" Metković | 28. Udruga "Otac Ante Gabrić" |
| 12. Udruga mladih "KOLEKTIV" | 29. Ženska klapa Metkovke |
| 13. Udruga lađarica "Metkovke" | 30. Udruga Jajani |
| 14. Creative Studio | 31. Volkswagen Team Metković |
| 15. Glazbena udruga "ZVUK!" | 32. Glazbeni sastav Versi |
| 16. Hrvatsko starinarsko športsko kulturno društvo „Narona“ | 33. Kreativna |
| 17. Udruga "Tratun" | 34. Športsko roniteljski ekološki klub Delta 5 Metković |

Ljudska prava

- | | |
|--|---|
| 1. Mladi oca Ante Gabrića | 9. Glazbena udruga "ZVUK!" |
| 2. Matica umirovljenika Metković | 10. Hrvatsko starinarsko športsko kulturno društvo „Narona“ |
| 3. Kulturno umjetničko društvo "Metković" | 11. Udruga "Tratun" |
| 4. Udruga DOBRA | 12. Građanska udruga "Metković 600" |
| 5. Udruga Narenta | 13. Udruga Tetak |
| 6. Udruga športskih ribolovaca invalida i veterana Domovinskog rata "Veteran 91" | 14. Udruga "Otac Ante Gabrić" |
| 7. Udruga mladih "KOLEKTIV" | 15. Udruga Jajani |
| 8. Udruga lađarica "Metkovke" | |

Međunarodna suradnja

- | | |
|--|--|
| 1. Kulturno umjetničko društvo "Metković" | 6. "Susjedi" |
| 2. Hrvatski Crveni križ Gradsko društvo Crvenog križa Metković | 7. Glazbena udruga "ZVUK!" |
| 3. Udruga DOBRA | 8. Hrvatsko starinarsko športsko kulturno društvo „Narona“ |
| 4. Udruga Narenta | 9. Udruga "Tratun" |
| 5. Udruga mladih "KOLEKTIV" | 10. Pokladno metkovsko društvo |

- | | |
|---|-------------------------------|
| 11. Građanska udruga "Metković 600" | 13. Udruga "Otac Ante Gabrić" |
| 12. Žudije Župe Svetog Ilije Proroka Metković | 14. Kreativna |

Nomenklatura sporta

- | | |
|---|---|
| 1. Europski ured za razvoj Metković | 16. Svijet sporta |
| 2. Veslački klub "Neretvanski gusar" | 17. Biciklistički klub "Relaks" |
| 3. Udruga malonogometnih amatera Grada Metkovića | 18. Košarkaški klub "Metković" |
| 4. Zbor rukometnih sudaca južne Dalmacije | 19. Malonogometni klub Podkraj Metković |
| 5. Boćarski klub "Metković" Metković | 20. Malonogometni klub "Killersi" |
| 6. Rukometni klub "Metković" | 21. Dubrovačko neretvanski karate savez |
| 7. Teniski klub "Metković" | 22. Kickboxing klub Sparta |
| 8. Karate klub knez Domagoj Metković | 23. Hrvatsko starinarsko športsko kulturno društvo „Narona“ |
| 9. Pikado savez Dubrovačko-neretvanske županije | 24. Konjički klub NARONA |
| 10. Sportsko-ribolovno društvo Metković | 25. Penjački kluba "Kablina" |
| 11. Boćarski klub Narona | 26. Rukometna akademija "Jerkovac" |
| 12. Boćarski klub "Krnjesavac" | 27. Hrvatski šahovski klub "Metković" |
| 13. Boćarski klub "Prud" | 28. Rukometni savez Dubrovačko-neretvanske županije |
| 14. Udruga športskih ribolovaca invalida i veterana Domovinskog rata "Veteran 91" | 29. Udruga rukometnih veterana "Zlatne godine" |
| 15. Rukometni klub "METKOVIĆ-MEHANIKA" | 30. Pikado klub Predolac-Metković |

Obrazovanje, znanost i istraživanje

- | | |
|--|---|
| 1. Europski ured za razvoj Metković | 12. Udruga osoba s invaliditetom "Prijatelj" Metković |
| 2. Mladi oca Ante Gabrića | 13. Glazbena udruga "ZVUK!" |
| 3. Kulturno umjetničko društvo "Metković" | 14. Hrvatsko starinarsko športsko kulturno društvo „Narona“ |
| 4. Ogranak Matice hrvatske u Metkoviću | 15. Udruga "Tratun" |
| 5. Hrvatski Crveni križ Gradsko društvo Crvenog križa Metković | 16. Građanska udruga "Metković 600" |
| 6. Udruga DOBRA | 17. Udruga Tetak |
| 7. Hrvatsko planinarsko društvo "Gledavac" | 18. Udruga "Otac Ante Gabrić" |
| 8. Udruga Narenta | 19. Udruga Jajani |
| 9. Udruga mladih "KOLEKTIV" | 20. Lions klub Metković Narona |
| 10. Udruga lađara "Crni put" | 21. Udruga nezaposlenih osoba Metković |
| 11. Sportska udruga "Crni put" | 22. Kreativna |

Održivi razvoj

- | | |
|--|-------------------------------------|
| 1. Europski ured za razvoj Metković | 8. Udruga "Tratun" |
| 2. Udruga za očuvanje tradicijske baštine Dragovija | 9. Udruga NERETVANSKO ZLATO |
| 3. Udruga DOBRA | 10. Građanska udruga "Metković 600" |
| 4. Udruga športskih ribolovaca invalida i veterana Domovinskog rata "Veteran 91" | 11. Udruga Tetak |
| 5. Udruga mladih "KOLEKTIV" | 12. Ekološka udruga "Voda" |
| 6. Udruga stanara - ulaz 2/2 | 13. Udruga Jajani |
| 7. Hrvatsko starinarsko športsko kulturno društvo „Narona“ | 14. Kreativna |

Socijalna djelatnost

- | | |
|--|--|
| 1. Klub liječenih ovisnika o kocki "SIGURA" | 7. Udruga Narenta |
| 2. Europski ured za razvoj Metković | 8. Udruga športskih ribolovaca invalida i veterana Domovinskog rata "Veteran 91" |
| 3. Mladi oca Ante Gabrića | 9. Udruga stanara - ulaz 2/2 |
| 4. Matica umirovljenika Metković | 10. Udruga osoba s invaliditetom "Prijatelj" Metković |
| 5. Hrvatski Crveni križ Gradsko društvo Crvenog križa Metković | 11. Udruga oboljelih od malignih bolesti "Život" |
| 6. Udruga DOBRA | |

- | | |
|---|--|
| 12. Klub liječenih alkoholičara "SIDRO" Metković | 18. Lions klub Metković Narona |
| 13. Glazbena udruga "ZVUK" | 19. Udruga nezaposlenih osoba Metković |
| 14. Hrvatsko starinarsko športsko kulturno društvo „Narona“ | 20. Kreativna |
| 15. Udruga "Tratun" | 21. Udruga za pomoć i skrb za starije osobe, međugeneracijska empatija "UDRUGA MARE" |
| 16. Udruga Tetak | |
| 17. Udruga "Otac Ante Gabrić" | |

Sport

- | | |
|---|---|
| 1. Europski ured za razvoj Metković | 31. Biciklistički klub "Relaks" |
| 2. Ženski nogometni klub Neretva | 32. Košarkaški klub "Metković" |
| 3. Športska zajednica Grada Metkovića | 33. Udruga lađarica "Metkovke" |
| 4. Veslački klub "Neretvanski gusar" | 34. Malonogometni klub Podkraj Metković |
| 5. Udruga malonogometnih amatera Grada Metkovića | 35. Malonogometni klub "Killersi" |
| 6. Zbor rukometnih sudaca južne Dalmacije | 36. Dubrovačko neretvanski karate savez |
| 7. Udruga lađara Neretve | 37. Airsoft Team Neretva |
| 8. Klub podvodnih aktivnosti i sportskog ribolova "Neretva" | 38. Kickboxing klub Sparta |
| 9. Boćarski klub "Metković" Metković | 39. Nogometni klub Neretva |
| 10. Rukometni klub "Metković" | 40. Hrvatsko starinarsko športsko kulturno društvo „Narona“ |
| 11. Ženski rukometni klub "Metković" | 41. Udruga "Tratun" |
| 12. Teniski klub "Metković" | 42. Sportsko-braniteljska udruga Metković |
| 13. Veteransko rukometna skupina "Otpisani" | 43. Udruga lađara "Sveti Nikola" |
| 14. Pikado savez Dubrovačko-neretvanske županije | 44. Konjički klub NARONA |
| 15. Sportsko-ribolovno društvo Metković | 45. Ragbi klub "Metković" |
| 16. Boćarski klub Narona | 46. Penjački kluba "Kablina" |
| 17. Udruga za očuvanje tradicijske baštine Dragovija | 47. Rukometna akademija "Jerkovac" |
| 18. Udruga "GUSARICE" | 48. Hrvatski šahovski klub "Metković" |
| 19. Hrvatsko planinarsko društvo "Gledavac" | 49. Građanska udruga "Metković 600" |
| 20. Udruga lađara "Sveti Ilija" Metković | 50. Rukometni savez Dubrovačko-neretvanske županije |
| 21. Sportsko-kulturna udruga "Ispod mosta" | 51. Udruga mladih "PRUD" |
| 22. Boćarski klub "Krnjesavac" | 52. Airsoft klub Stop Metković |
| 23. Boćarski klub "Prud" | 53. Udruga lađara "Jerkovac" |
| 24. Udruga športskih ribolovaca invalida i veterana Domovinskog rata "Veteran 91" | 54. Društvo prijatelja HNK Hajduk u Metkoviću |
| 25. Športski karate klub Metković | 55. Udruga Jajani |
| 26. Rukometni klub "METKOVIĆ-MEHANIKA" | 56. Moto klub GUSARI |
| 27. Udruga lađara "Crni put" | 57. Rukometni klub "Jerkovac" Metković |
| 28. Svijet sporta | 58. Udruga rukometnih veterana "Zlatne godine" |
| 29. Policijska udruga branitelja Policijske postaje Metković 1991. | 59. Pikado klub Predolac-Metković |
| 30. Sportska udruga "Crni put" | 60. Športsko roniteljski ekološki klub Delta 5 Metković |

Tehnička kultura

- | | |
|---|---|
| 1. Radio klub "Narona" 9AICTJ Metković | 5. Udruga ljubitelja brodice "Metković" |
| 2. Klub podvodnih aktivnosti i sportskog ribolova "Neretva" | 6. Udruga Tetak |
| 3. Udruga mladih "KOLEKTIV" | 7. Udruga lađara "Jerkovac" |
| 4. Creative Studio | 8. Kreativna |

Zaštita zdravlja

- | | |
|--|--|
| 1. Klub liječenih ovisnika o kocki "SIGURA" | 5. Biciklistički klub "Relaks" |
| 2. Hrvatski Crveni križ Gradsko društvo Crvenog križa Metković | 6. Udruga osoba s invaliditetom "Prijatelj" Metković |
| 3. Udruga DOBRA | 7. Udruga oboljelih od malignih bolesti "Život" |
| 4. Udruga Narenta | 8. Klub liječenih alkoholičara "SIDRO" Metković |

9. Udruga "Tratun"
10. Udruga Tetak

11. Udruga "Otac Ante Gabrić"

Zaštita okoliša i prirode

- | | |
|---|---|
| 1. Europski ured za razvoj Metković | 16. Sportska udruga "Crni put" |
| 2. Hrvatsko agronomsko društvo "Neretva" | 17. Udruga osoba s invaliditetom "Prijatelj" Metković |
| 3. Hrvatski Crveni križ Gradsko društvo Crvenog križa Metković | 18. Udruga lađarica "Metkovke" |
| 4. Udruga lađara Neretve | 19. Hrvatsko starinarsko športsko kulturno društvo „Narona“ |
| 5. Klub podvodnih aktivnosti i sportskog ribolova "Neretva" | 20. Udruga "Tratun" |
| 6. Ornitološko društvo "Brkata sjenica" | 21. Udruga lađara "Sveti Nikola" |
| 7. Sportsko-ribolovno društvo Metković | 22. Građanska udruga "Metković 600" |
| 8. Udruga za očuvanje tradicijske baštine Dragovija | 23. Udruga Tetak |
| 9. Udruga DOBRA | 24. Udruga lađara "Jerkovac" |
| 10. Hrvatsko planinarsko društvo "Gledavac" | 25. Udruga "Otac Ante Gabrić" |
| 11. Udruga Narenta | 26. Ekološka udruga "Voda" |
| 12. Udruga lađara "Sveti Ilija" Metković | 27. Udruga Jajani |
| 13. Udruga mladih "KOLEKTIV" | 28. Lions klub Metković Narona |
| 14. Udruga za promicanje zaštite prirodne i kulturne baštine Neretve "Baštinik" | 29. Volkswagen Team Metković |
| 15. Udruga lađara "Crni put" | 30. Udruga za zaštitu životinja Dom za PET |
| | 31. Športsko roniteljski ekološki klub Delta 5 Metković |

Zaštita i spašavanje

- | | |
|--|--|
| 1. Hrvatski Crveni križ Gradsko društvo Crvenog križa Metković | 5. Udruga "Tratun" |
| 2. Klub podvodnih aktivnosti i sportskog ribolova "Neretva" | 6. Vatrogasna zajednica Grada Metkovića |
| 3. Dobrovoljno vatrogasno društvo Metković | 7. Dobrovoljno vatrogasno društvo Vid |
| 4. Hrvatsko starinarsko športsko kulturno društvo „Narona“ | 8. Športsko roniteljski ekološki klub Delta 5 Metković |

Zdravstvena zaštita

Na osnovu odredbi Zakona o zdravstvenoj zaštiti zdravstvena djelatnost obavlja se na primarnoj, sekundarnoj i tercijarnoj razini te na razini zdravstvenih zavoda. Zdravstvenu zaštitu iz obveznog zdravstvenog osiguranja na primarnoj razini osigurane osobe Hrvatskog zavoda za zdravstveno osiguranje ostvaruju na osnovi slobodnog izbora doktora medicine i doktora stomatologije, u pravilu, prema mjestu stanovanja. Zdravstvenu zaštitu iz obveznog zdravstvenog osiguranja na sekundarnoj i tercijarnoj razini osigurane osobe ostvaruju osnovom uputnice izabranog ugovornog doktora primarne zdravstvene zaštite. Zdravstvena zaštita iz obveznog zdravstvenog osiguranja na razini zdravstvenih zavoda provodi se na primarnoj, sekundarnoj i tercijarnoj razini zdravstvene zaštite, te putem posebnih programa.

Zdravstvena zaštita na primarnoj razini pruža se kroz djelatnosti opće/obiteljske medicine, zdravstvene zaštite predškolske djece, zdravstvene zaštite žena, patronažne zdravstvene zaštite, zdravstvene njege u kući, stomatološke zdravstvene zaštite, higijensko-epidemiološke zdravstvene zaštite, pružanja preventivno-odgojnih mjera za zdravstvenu zaštitu školske djece i studenata, laboratorijske dijagnostike, ljekarništva te hitne medicinske pomoći.

Zdravstvena djelatnost na sekundarnoj razini obuhvaća specijalističko-konzilijarnu zdravstvenu zaštitu i bolničku zdravstvenu zaštitu. Zdravstvena djelatnost na tercijarnoj razini obuhvaća obavljanje najsloženijih oblika zdravstvene zaštite iz specijalističko-konzilijarnih i bolničkih djelatnosti.

U Gradu djeluje **Dom zdravlja Metković** na lokaciji Ante Starčevića 12, Metković.

Broj zaposlenih djelatnika se od 2013. do 2020. povećao za 28 tj. za oko 30%.

Tablica 34: Broj zaposlenih djelatnika u Domu zdravlja Metković (2013. - 2020.)

	2013.	2014.	2015.	2016.	2017.	2018.	2019.	2020.
Zaposleni djelatnici:*	92	89	96	97	99	104	116	120

Izvor podataka: Dom zdravlja Metković

* Podaci se odnose isključivo na zaposlenike Doma zdravlja Metković, ne i na broj zaposlenih u ordinacijama u zakupu.

Prema podacima o ugovorenim sadržajima zdravstvene zaštite Hrvatskog zavoda za zdravstveno osiguranje na području Grada Metkovića postoji osam ugovorenih ordinacija obiteljske medicine, šest stomatoloških ordinacija, tri specijalističko pedijatrijske ordinacije te po jedna specijalističko ginekološka, specijalističko internistička i specijalističko pulmološka ordinacija.

Tablica 35: Ordinacije i ostale službe u Domu zdravlja Metković

Ordinacije	Broj ordinacija
Ordinacija obiteljske medicine	8
Specijalističko ginekološka ordinacija	1
Specijalističko internistička ordinacija	1
Specijalističko pedijatrijska ordinacija	3
Stomatološka ordinacija	6
Specijalističko pulmološka ordinacija	1

Ostale službe	Broj ordinacija
Fizikalna rehabilitacija	2
Hemodijaliza	1
Medicinsko-biokemijski laboratorij	1
Patronažna služba	1
Rodilište	1
RTG i UZV	1
Sanitetski prijevoz	1
Zavod za javno zdravstvo	2

Izvor podataka: Dom zdravlja Metković

Hitna medicinska pomoć

U okviru Zavoda za hitnu medicinu Dubrovačko-neretvanske županije na adresi Ante Starčevića 12, Metković, djeluje Ispostava Metković.

Socijalna Skrb

Centar za socijalnu skrb Metković

U Metkoviću djeluje Centar za socijalnu skrb Metković. Navedena ustanova nadležna je za područje gradova Metkovića i Opuzena te općina Slivno, Kula Norinska, Zažablje i Pojezerje s pripadajućim naseljima. Centar se od 2005. g. nalazi u prostorijama koje se nalaze u sklopu objekta Doma za odrasle osobe i rehabilitaciju Metković (Ante Starčevića 25, Metković). Prostor i oprema su relativno novi iako već sada po veličini ne može zadovoljiti postojeće potrebe.

Broj zaposlenih osoba se tijekom godina nije znatno mijenjao, danas je u Centru zaposleno 13 djelatnika. Broj korisnika prava iz socijalne skrbi (novčane pomoći) se od 2013. do 2019. godine povećao za 823 korisnika tj. za otprilike 10,6%.

Tablica 36: Broj zaposlenih djelatnika i korisnika Centra za socijalnu skrb Metković (2013. - 2020.)

	2013.	2014.	2015.	2016.	2017.	2018.	2019.	Indeks 2019./2013.
Zaposleni djelatnici:*	12	12	12	12	12	13	13	108,3
Korisnici:	7.745	8.767	8.942	8.652	8.471	8.368	8.568	110,62

Izvor podataka: Centar za socijalnu skrb Metković

Dom za odrasle osobe i rehabilitaciju Metković

Osnivač Doma za odrasle osobe i rehabilitaciju Metković je Republika Hrvatska, a prava i dužnosti osnivača obnaša Ministarstvo zdravstva i socijalne skrbi. Sjedište Doma je u ulici Ante Starčevića 25. Dom starijim i nemoćnim osobama pruža usluge stanovanja, prehrane, njege i brige o zdravlju te organizirane radne aktivnosti i korištenje slobodnog vremena. Kapacitet ovog dijela ustanove je 28 ležaja u dvokrevetnim i trokrevetnim sobama te 8 apartmana za jednu osobu. U planu je širenje spomenute djelatnosti Doma i to na usluge pomoći i njege u obitelji te na poludnevni ili cjelodnevni boravak starijih osoba.

Kapacitet Doma je, prema dostavljenim podacima, svake godine od 2013. do 2020. godine bio ispunjen u potpunosti.

Tablica 37: Broj korisnika Doma za odrasle osobe i rehabilitaciju Metković (2013.-2020.)

		2013.	2014.	2015.	2016.	2017.	2018.	2019.	2020.
Smještaj	Starije i teško bolesne osobe	36	36	36	36	36	36	36	36
	Osobe s invaliditetom	18	18	19	20	20	20	20	20
Izvaninstitucijske usluge / psihosocijalna pomoć	Osobe s invaliditetom	13	14	19	21	19	18	18	18

Izvor podataka: Dom za odrasle osobe i rehabilitaciju Metković

Broj zaposlenih osoba se tijekom godina nije znatno mijenjao. Danas je u Domu zaposlen 31 djelatnik. Najviše osoba bilo je zaposleno 2015. i 2018. godine (36).

Tablica 38: Broj zaposlenih djelatnika u Domu za odrasle osobe i rehabilitaciju Metković (2013. - 2020.)

	2013.	2014.	2015.	2016.	2017.	2018.	2019.	2020.
Zaposleni djelatnici:	31	33	36	32	34	36	33	31

Izvor podataka: Dom za odrasle osobe i rehabilitaciju Metković

2.2. Sustav naselja

2.2.1. Struktura naselja

Razmještaj i tipologija naselja

Grad Metković statistički čini pet naselja: Dubravica, Glušci, Metković, Prud i Vid. Metković je središnje naselje i središte Grada Metkovića. U Dubrovačko-neretvanskoj županiji naselje Metković ima funkciju regionalnog središta – manjeg urbanog područja u kojem se nalaze središnje uslužne funkcije za stanovništvo svog utjecajnog i gravitacijskog područja, ali i neke druge gospodarske djelatnosti. U ostalim naseljima djeluju ili mogu djelovati pojedinačne djelatnosti i usluge u skladu s potrebama tih naselja ili zajedničkih potreba skupina naselja.

Državni zavod za statistiku pri obradi podataka razvrstava naselja s obzirom na dosegnuti stupanj socio-ekonomskog razvoja, tradiciju određivanja tipova naselja te uvid u kriterije rabljene u različitim europskim i svjetskim državama.

Urbanim (gradskim) naseljima smatraju se:

1. sva naselja sjedišta upravnih gradova (bez obzira na broj stanovnika)
2. sva naselja s više od 10 000 stanovnika
3. naselja od 5 000 do 9 999 stanovnika, s 25% i više zaposlenih u naselju stanovanja, i to u sekundarnim i tercijarnim djelatnostima (u odnosu na ukupan broj zaposlenih stanovnika naselja)
4. naselja od 2 000 do 4 999 stanovnika, s 25% i više zaposlenih u naselju stanovanja, i to u sekundarnim i tercijarnim djelatnostima (u odnosu na ukupan broj zaposlenih mještana) te s udjelom nepoljoprivrednih kućanstava od 50% i više.

Sva ostala naselja, koja ne zadovoljavaju navedene kriterije, smatraju se **ruralnim i prijelaznim naseljima**. U tu skupinu uključena su sela i ostala, manje ili više urbanizirana naselja u ruralnom prostoru, te suburbana naselja.

Prema ovoj metodologiji jedino središnje naselje Metković pripada skupini urbanih naselja, dok su sva ostala naselja u Gradu Metkoviću ruralnog i prijelaznog tipa. U urbanom naselju živi 91,3% stanovništva grada, dok u ruralnim i prijelaznim naseljima živi 8,7% stanovništva. Središnje naselje Metković je ujedno i jedino naselje koje ima više od 1.000 stanovnika.

Tablica 39: Tipologija naselja Grada Metkovića

Naselje	Broj stanovnika 2011.	Tip naselja
Dubravica	90	ruralno i prijelazno
Glušci	76	ruralno i prijelazno
Metković	15.329	urbano
Prud	497	ruralno i prijelazno
Vid	796	ruralno i prijelazno
UKUPNO:	16.788	

Izvor podataka:
Državni zavod za statistiku, Popis stanovništva 2011. godine

Tipologija prema:
Model diferencijacije urbanih, ruralnih i prijelaznih naselja u Republici Hrvatskoj, Metodološke upute 67, DZS, Zagreb, 2011.

Tablica 40: Udio broja stanovnika u pojedinom tipu naselja u ukupnom broju stanovnika

Tip naselja	Broj naselja	Udio u ukupnom broju naselja (%)	Broj stanovnika 2011.	Udio u ukupnom broju stanovnika (%)
urbano	1	20,0	15.329	91,3
ruralno i prijelazno	4	80,0	1.459	8,7
Ukupno:	5	100,0	16.788	100,0

Izvor podataka: Državni zavod za statistiku, Popis stanovništva 2011. godine

Gustoća naselja

Na području Grada Metkovića na ukupno 51,21 km² nalazi se ukupno pet naselja, odnosno gustoća naselja (broj naselja/1000 km²) iznosi: **97,64**.

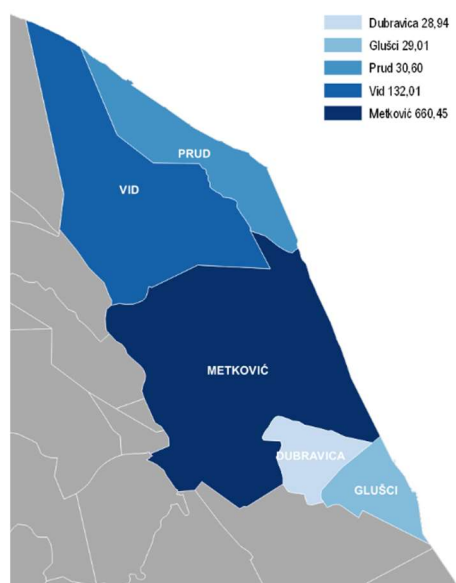
Gustoća naseljenosti

Gustoća naseljenosti (opća) izražava se brojem stanovnika po kvadratnom kilometru i za cijelo područje Grada Metkovića iznosi **327,83** stanovnika/km². Najveću gustoću ima središnje naselje Metković.

Tablica 41: Gustoća naseljenosti po naseljima

Naselje	Broj stanovnika 2011.	Površina naselja (km ²)	Gustoća (st/km ²)
Dubravica	90	3,11	28,94
Glušci	76	2,62	29,01
Metković	15.329	23,21	660,45
Prud	497	16,24	30,60
Vid	796	6,03	132,01
UKUPNO:	16.788	51,21	327,83

Slika 21: Gustoća naseljenosti po naseljima



Izvor podataka: Državni zavod za statistiku, Popis stanovništva 2011. godine

Osim gustoće naseljenosti koja uzima u obzir površinu (statističkog) naselja, za prostorno planiranje važniji je kriterij **gustoće naseljenosti u odnosu na utvrđenu površinu građevinskog područja naselja**, kao i gustoće u odnosu na izgrađeni dio građevinskog područja naselja.

Tablica 42: Gustoća naseljenosti u odnosu na utvrđena građevinska područja naselja

	Građevinsko područje naselja (GPN)			Broj stanovnika (2011.)	Gustoća izgrađenog dijela GPN (st/ha)	Gustoća u odnosu na ukupno GPN (st/ha)
	Izgrađeno (ha)	Neizgrađeno (ha)	Ukupno (ha)			
Dubravica	8,58	5,27	13,85	90	10,49	6,50
Glušci	4,13	1,15	5,28	76	18,40	14,39
Metković	350,38	237,5	587,88	15329	43,75	26,08
Prud	19,36	10,74	30,10	497	25,67	16,51
Vid	28,16	29,55	57,71	796	28,27	13,79
UKUPNO	410,61	284,21	694,82	16788	40,89	24,16

Očekivano, najveća gustoća naseljenosti ostvarena je u središnjem naselju Metkoviću. Zbog malog ukupnog broja stanovnika gustoće naseljenosti u naseljima Dubravica i Glušci relativno su male. Prostorni plan Dubrovačko-neretvanske županije utvrdio je kriterije za dimenzioniranje građevinskih područja koja je za Metković utvrđena na očekivanoj planskoj gustoći između 25 i 50 stanovnika/hektaru. U odnosu na ukupno utvrđeno građevinsko područje naselja ta je planska gustoća ostvarena samo u naselju Metkoviću (26,08 stan/ha). Planska gustoća na razini cjelokupnog Grada Metkovića nije ostvarena što znači da su utvrđena građevinska područja nešto veća u odnosu na projicirani broj stanovnika.

Gustoća naseljenosti GP naselja iznosi: 24,16 stanovnika/ha
(površina GP naselja iznosi: 694,82 ha – podaci iz PPUG Metkovića)

Gustoća naseljenosti izgrađenog dijela GP naselja iznosi: 40,89 stanovnika/ha
(površina izgrađenog dijela GP naselja iznosi: 410,61 ha – podaci iz PPUG Metkovića)

Navedeno znači da su u svim naseljima grada građevinska područja utvrđena tako da zadovoljavaju ostvarivanje planskih gustoća stanovanja te nema stručnih osnova za znatnija povećanja građevinskih područja dok se postojeća utvrđena građevinska područja ne izgrade.

Ruralna gustoća naseljenosti

Na području Grada Metkovića prema Popisu poljoprivrede (DZS, 2003. g) poljoprivredna domaćinstva obrađuju ukupno **335,67** ha poljoprivrednog zemljišta (oranica i vrtova, povrtnjaka, livada, pašnjaka, voćnjaka i rasadnika), dok se **133,94** ha poljoprivrednog zemljišta ne obrađuje. U odnosu na broj poljoprivrednog stanovništva ruralne gustoće stanovništva iznose:

- **50,01** stan./ha korištenog poljoprivrednog zemljišta
- **125,34** stan./ha nekorištenog poljoprivrednog zemljišta

2.2.2. Sustav središnjih naselja prema veličini i funkciji na lokalnoj razini

Razmještaj i tipologija naselja

U samoj administrativnoj jedinici Grad Metković ne može se govoriti o pravom sustavu naselja budući da središnje naselje Metković dominira kako razmještajem stanovnika (u njemu živi 91,3% stanovnika Grada) tako i činjenicom da su u naselju Metković locirani gotovo svi javni i društveni sadržaji na prostoru Grada.

Zbog svoje relativne blizine centralnom naselju, povijesne uloge, građevina društvenih djelatnosti te turističkog značaja izdvaja se naselje Vid koje ima karakteristike prigradskog naselja. Ostala naselja na području Grada ruralnog su karaktera, od čega naselja Glušci i Dubravica imaju manje od 100 stanovnika i bez ikakvih su naznaka centraliteta.

Tablica 43: Broj i udio naselja prema veličini

Naselje prema veličini	Broj naselja	%
više od 1000 stanovnika	1	20,00
500-1000 stanovnika	2	40,00
200-500 stanovnika	-	-
do 200 stanovnika	2	40,00
bez stanovnika	-	-
UKUPNO:	5	100,00

Izvor podataka:
Državni zavod za statistiku, Popis stanovništva 2011. godine

2.2.3. Mogućnost gradnje na površinama za razvoj i uređenje naselja

Površine za razvoj i uređenje naselja prema PPUG Metkovića podijeljene su na:

- Građevinsko područje naselja
- Izdvojeni dio građevinskog područja naselja

Građevinsko područje naselja

Građevinska područja naselja definirana su PPUG Metkovića kao područja namijenjena izgradnji naselja u kojima se zadovoljavaju funkcije stanovanja i svih drugih spojivih funkcija sukladnih važnosti i značenju naselja, kao što su javna i društvena namjena, gospodarska (proizvodna, poslovna, ugostiteljsko turistička, turistička i sl.), športsko rekreacijska namjena, javne zelene površine, površine infrastrukturnih sustava, groblja i sl.

Građevinska područja naselja obuhvaćaju:

- **Izgrađeni i neizgrađeni dio naselja** – mješovita namjena, pretežito stambena u okviru koje prevladava stanovanje kao osnovna funkcija (obiteljske kuće, višeobiteljske kuće) uz mogućnost smještaja pratećih sadržaja stanovanja koji ne zahtijevaju posebne zone i ne utječu negativno na kvalitetu življenja u naselju, kao što su obrazovni, zdravstveni, kulturni, vjerski, sportsko-rekreacijski, poslovni, trgovački, turistički i ugostiteljski sadržaji, servisni sadržaji, prometne, javne i ostale zelene površine i komunalni objekti i uređaji.
- U sklopu izgrađenih i neizgrađenih cjelina naselja razlikuju se i **zone isključive namjene**: za javnu i društvenu namjenu, gospodarsku proizvodnu namjenu, zone gospodarske poslovne i proizvodne namjene, športsko rekreacijske površine te površine infrastrukturnih sustava (IS)

Ukupna površina građevinskih područja naselja prema II. izmjenama i dopunama PPUG Metkovića (2020.) iznosi **694,82 ha**.

Zone javne i društvene namjene

PPUG-om su utvrđene zone rezervirane isključivo za gradnju i rekonstrukciju sadržaja javne i društvene namjene:

- Zona javne i društvene namjene u naselju Vid, na kojoj se nalazi postojeća Župna crkva Gospe Snježne i trg sa spomenikom knezu Domagoju. Unutar zone nalazi se i postojeća (zatečena) vodosprema vodoopskrbnog sustava. Ostali dio zone namijenjen je uređenju arheološkog parka, prezentaciji arheoloških nalaza te izgradnji Lapidarija arheološkog muzeja.
- Zona javne i društvene namjene u naselju Metković preko puta Kule (Norinske), namijenjena izgradnji Muzeja neretvanske lađe.
- Postojeće građevine vjerske namjene izdvojene iz građevinskih područja naselja (Crkva sv. Vida u Vidu, Crkva sv. Ante u Dubravici).

Ukupna površina zona javne i društvene namjene unutar naselja prema II izmjenama i dopunama PPUG Metkovića (2020.) iznosi **4,89 ha**.

Tablica 44: Zone javne i društvene namjene na području Grada Metkovića

Naselje	Lokalitet	Površina (ha)	Postojeće/planirano
Vid	Crkva sv. Vida	0,04	Postojeće
Vid	Vid – središte	3,96	Postojeće/planirano
Dubravica	Crkva sv. Ante	0,11	Postojeće
Metković	Muzej neretvanske lađe	0,78	Planirano

Izvor podataka: II izmjene i dopune PPUG Metković, izrađivač: APE d.o.o., Zagreb

Groblja

Groblja se nalaze u sklopu građevinskih područja naselja Metković, Vid i Glušci. Prostornim planom se ne planira izgradnja novih groblja na području Grada. Postojeća groblja moguće je širiti prema posebnim propisima i lokalnim prilikama.

Ukupna površina groblja prema II izmjenama i dopunama PPUG Metkovića (2020.) iznosi **5,23 ha**.

Tablica 45: Groblja na području Grada Metkovića

Naselje	Lokalitet	Površina (ha)	Postojeće/planirano
Vid	Groblje Gospe Snježne	0,59	Postojeće
Metković	Gradsko groblje sv. Ivana Nepomuka (Predolac)	4,44	Postojeće
Metković	Pravoslavno groblje sv. Đorđa	0,11	Postojeće
Glušci	Mjesno groblje Glušci	0,09	Postojeće

Izvor podataka: II izmjene i dopune PPUG Metković, izrađivač: APE d.o.o., Zagreb

Izdvojeni dio građevinskog područja naselja

Zaseoci Ograđ i Dragovija označeni su kao izdvojeni dijelovi građevinskog područja naselja Vid. Izdvojeni dijelovi građevinskog područja su tradicijski nastali odvojeni dijelovi postojećega građevinskog područja u kojima se nalaze zatečene strukture disperzne stambene izgradnje građevina namijenjenih stanovanju i poljoprivredi.

U izdvojenim dijelovima građevinskog područja naselja moguća je samo rekonstrukcija postojećih građevina. Dozvoljeni su zahvati adaptacije, sanacije, konzervacije, rekonstrukcije i dogradnje postojećih građevina te gradnja zamjenskih građevina.

Ukupna površina izdvojenog dijela građevinskih područja naselja prema II izmjenama i dopunama PPUG Metkovića (2020.) iznosi **8,56 ha**.

2.2.4. Mogućnost gradnje na površinama za razvoj i uređenje izvan naselja

PPUG Metkovića predviđena su izdvojena građevinska područja izvan naselja za sljedeće namjene:

- Gospodarska namjena – proizvodna (I4 - asfaltna baza / E3 - eksploatacija mineralnih sirovina – kamen)
- Gospodarska namjena – proizvodna i/ili poslovna (K, I)
- Športsko-rekreacijska namjena (R)
- Infrastrukturna namjena (odlagalište / pretovarna stanica Dubravica - IS)

Ukupna površina za razvoj i uređenje izvan naselja prema II izmjenama i dopunama PPUG Metkovića (2020.) iznosi **60,15 ha**.

U odnosu na prethodno planirana područja izdvojenih građevinskih područja izvan naselja, zadnjim izmjenama PPUG Metkovića ona nisu znatnije mijenjana. Izmjene su uglavnom posljedica usklađenja s novim katastarskim podlogama te postojećim stanjem pojedinih zona. II. izmjenama i dopunama PPUG Metkovića planirana je nova zona športsko-rekreacijske namjene – Luka Metković (sukladno županijskom prostornom planu). Na području naselja Dubravica planirano je izdvojeno građevinsko područje izvan naselja infrastrukturne namjene na kojem se nalazi postojeće odlagalište otpada te je omogućena izgradnja građevina za gospodarenje otpadom.

2.3. Gospodarske djelatnosti

2.3.1. Zone poslovnih djelatnosti

PPUG Metkovića (II ID, 2020.) zone gospodarske namjene planirane su unutar naselja te kao izdvojena građevinska područja izvan naselja.

Zone gospodarske namjene (poslovne, proizvodne, komunalne) unutar naselja

Zone poslovne i industrijske namjene unutar naselja uglavnom se nalaze u sklopu građevinskog područja naselja Metković. Namijenjene su pretežno poslovnim sadržajima (uslužnim, trgovačkim, komunalno servisnim i sl. sadržajima). Uglavnom obuhvaćaju područja koja je intervencijom potrebno prenamijeniti ili dovršiti. Ukupna površina zona gospodarske namjene (poslovne, proizvodne, komunalne) unutar naselja prema II izmjenama i dopunama PPUG Metkovića (2020.) iznosi **26,22 ha**.

Tablica 46: Zone gospodarske namjene (poslovne, proizvodne, komunalne) unutar naselja

Naselje	Lokalitet	Površina (ha)	Postojeće/planirano
Metković	Unka	13,25	Postojeće
Metković	Mehanika-Klaonica	3,53	Postojeće
Metković	Bili	1,09	Postojeće
Metković	Poljoprivredni centar	1,62	Planirano
Metković	Naronaplast	1,91	Postojeće
Metković	Potkraj	0,37	Postojeće
Metković	PIK Neretva	2,46	Postojeće
Metković	Vrbovci (kompostana)	1,99	Planirano

Izvor podataka:
II izmjene i dopune PPUG Metković,
izrađivač: APE d.o.o., Zagreb

Tržnice

Na području grada Metkovića gradska tržnica (Mala tržnica) površine oko 2000 m² smještena je uz glavnu prometnicu u centru grada. Prodaja je organizirana iz fiksnih objekata, te preko prodajnih pultova. Broj korisnika varira, ali svoje proizvode nudi između 8 i 12 trgovaca, dok je broj posjetitelja ovisan o danu u tjednu. Pored gradske tržnice, na desnoj strani grada u Ulici Zrinskih i Frankopana nalazi se mini tržnica gdje se mogu nabaviti proizvodi iz lokalnih OPG-a. Održavanje i korištenje gradske tržnice i tržnice s desne strane Neretve u nadležnosti je tvrtke Čistoća Metković d.o.o.

U središnjem naselju Metković, na adresi Splitska bb nalazi se i Veletržnica Metković čije je održavanje i korištenje u nadležnosti tvrtke Metković Razvoj d.o.o. Planira se uređenje novog prostora za veletržnicu na lokalitetu Meteriz.

Ukupna površina platoa Veletržnice (otvoreni i zatvoreni prostor): 34.450 m²
Ukupna površina zatvorenog prostora Veletržnice Metković: 2.210 m²

Izdvojena građevinska područja gospodarske namjene

PP Dubrovačko-neretvanske županije i PPUG Metkovića planirane su izdvojene zone gospodarske namjene – proizvodne i gospodarske namjene – proizvodne i/ili poslovne. Ukupna površina zona gospodarske namjene izvan naselja prema II izmjenama i dopunama PPUG Metkovića (2020.) iznosi **44,68 ha**.

Tablica 47: Izdvojena građevinska područja gospodarske namjene

Naselje	Lokalitet	Oznaka	Površina (ha)	Postojeće/planirano
Glušci	Bijeli vir	I4, E3	5,67	Postojeće
Metković	Metković – Vid (ex. Opuzenka)	K1, K2, K3, I1, I2	16,41	Postojeće/planirano
Metković	Meteriz (zona Veletržnice)	K1, K2, K3, I1, I2	14,09	Planirano
Dubravica	Dubravica	K2, K3, K4, I1, I2	8,51	Planirano

Izvor podataka: II izmjene i dopune PPUG Metković, izrađivač: APE d.o.o., Zagreb

2.3.2. Sport i rekreacija

PPUG Metkovića (II ID, 2020.) zone športsko-rekreacijske namjene planirane su unutar naselja te kao izdvojena građevinska područja izvan naselja.

Zone športsko – rekreacijske namjene (u naselju)

Zone športsko-rekreacijske namjene u naselju namijenjene su uređenju športsko-rekreacijskih površina na otvorenom (otvorenih igrališta, tenis, pratećih rekreacijskih sadržaja, šetnica, parkova, igrališta).

Ukupna površina zona športsko – rekreacijske namjene unutar naselja prema II izmjenama i dopunama PPUG Metkovića (2020.) iznosi **35,29 ha**.

Tablica 48: Zone športsko – rekreacijske namjene (u naselju)

Naselje	Lokalitet	Površina (ha)	Postojeće/planirano
Vid	Sportsko-rekreacijski centar Vid	1,64	Planirano
Dubravica	Sportsko igralište Dubravica	1,37	Postojeće/planirano
Glušci	Sportsko igralište Glušci	0,32	Postojeće
Metković	Sportsko-rekreacijska namjena „Veslački klub“	0,48	Postojeće
Metković	Sportsko-rekreacijski centar Velika Bočina	25,57	Planirano
Metković	Sportsko-rekreacijski centar „Slatine“	5,91	Planirano

Izvor podataka: II izmjene i dopune PPUG Metković, izrađivač: APE d.o.o., Zagreb

Izdvojena građevinska područja športsko – rekreacijske namjene

Ukupna površina zona športsko – rekreacijske namjene izvan naselja prema II izmjenama i dopunama PPUG Metkovića (2020.) iznosi **9,23 ha**.

II ID PPUG Metković, a sukladno uvjetima iz PP DNŽ, planirana je nova zona športsko-rekreacijske namjene Luka Metković koja se odnosi se uski obalni pojas uz Neretvu kojega sada obuhvaćaju lučka postrojenja. Budući da se radi o središnjem gradskom području koje je važno za sliku i doživljaj grada u sklopu zahvata preobrazbe lučkog područja na potezu uz obalu moguće je oblikovanje šetnice sa sportsko-rekreacijskim sadržajima primjerenim središtu grada (biciklistička staza, trim park, tribine i drugi prateći prostori za tradicionalni „Maraton lađa“ i sl.).

Ostale zone športsko-rekreacijske namjene namijenjene su uređenju športsko-rekreacijskih površina (otvorenih igrališta, tenis, pratećih rekreacijskih sadržaja, šetnica, parkova, igrališta) s mogućnošću gradnje pratećih ugostiteljskih sadržaja.

Tablica 49: Izdvojena građevinska područja športsko – rekreacijske namjene

Naselje	Lokalitet	Oznaka	Površina (ha)	Postojeće/planirano
Metković	Dubravica 1 - Izvori	R4	4,00	Planirano
Metković	Dubravica 2	R4	3,32	Planirano
Metković	Luka Metković	R2, R5	1,91	Planirano

Izvor podataka: II izmjene i dopune PPUG Metković, izrađivač: APE d.o.o., Zagreb

2.3.3. Ugostiteljsko-turistička namjena

PPUG Metkovića nisu planirane posebne zone za ugostiteljsko-turističku namjenu. Građevine ugostiteljsko-turističke namjene moguće je planirati unutar građevinskih područja naselja ili kao prateće sadržaje u izdvojenim građevinskim područjima izvan naselja

Podaci o dolascima i noćenjima turista

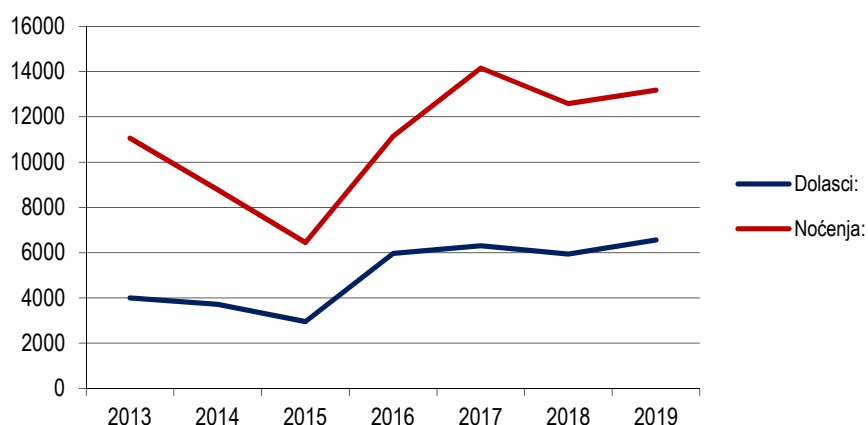
Grad Metković bilježi povećanje broja dolazaka i noćenja turista. Prema podacima Turističke zajednice Grada Metkovića u 2019. godini zabilježeno je 6.562 turističkih dolazaka i 13.186 noćenja. Za usporedbu, 2013. godine zabilježeno je 4.004 turističkih dolazaka i 11.062 noćenja. Prosječno trajanje boravka domaćih turista u 2019. godini je bilo 1,82 dana, a stranih turista 2,30 dana.

Tablica 50: Turistički dolasci i noćenja od 2013. do 2019. godine

	2013.	2014.	2015.	2016.	2017.	2018.	2019.	Indeks 2019./2013.
Dolasci:	4.004	3.717	2.954	5.958	6.303	5.934	6.562	163,88
Noćenja:	11.062	8.786	6.451	11.139	14.157	12.589	13.186	119,20

Izvor podataka: Turistička zajednica Metković

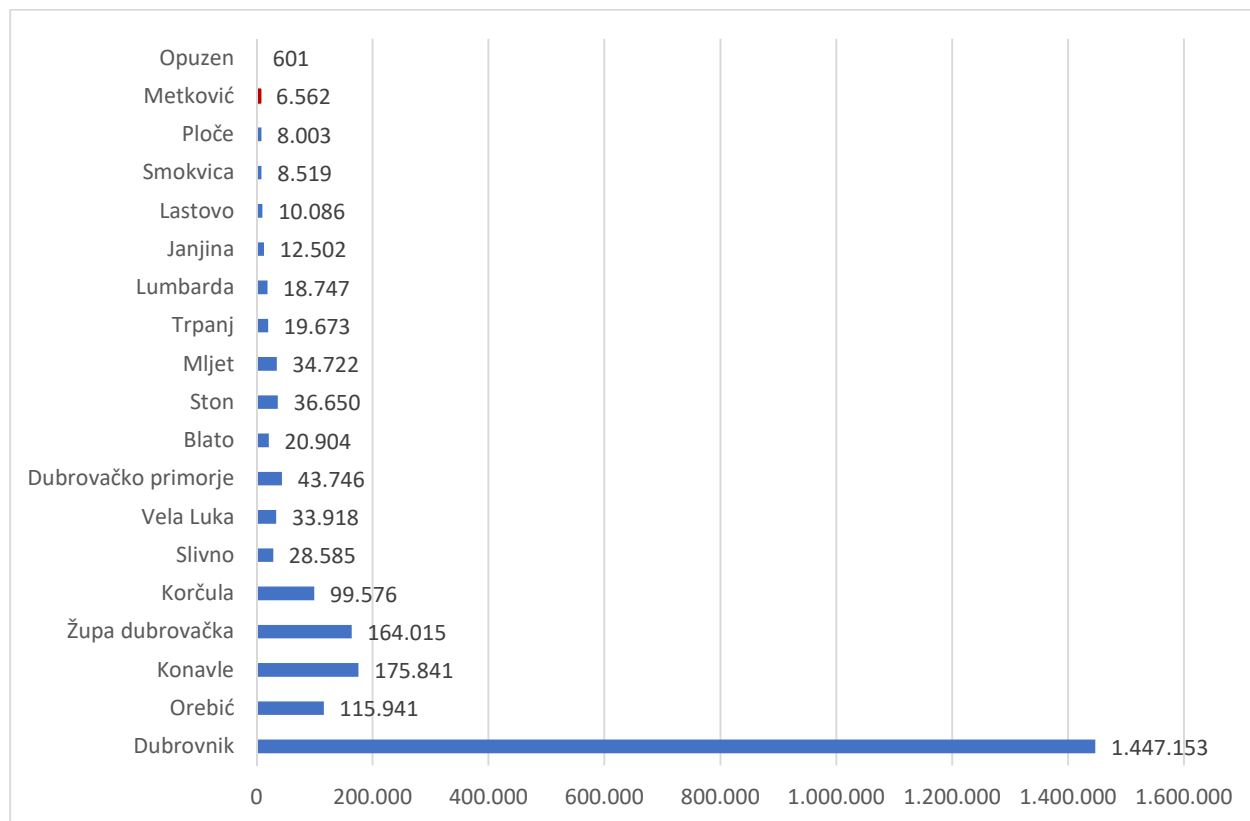
Slika 22: Kretanje broja turističkih dolazaka i noćenja od 2013. do 2019.



Izvor podataka: Turistička zajednica Metković

U odnosu na ukupni broj turističkih dolazaka na području županije (2.285.748 u 2019. godini) Grad Metković sudjeluje s neznatnih 0,28 %, dok je u udio u odnosu na broj noćenja na području županije (8.973.932 u 2019. godini) još manji i iznosi svega 0,14%. Iako Metković nije tradicionalno turističko odredište, bogatstvo lokalne kulturne i prirodne baštine mogu biti poticaj za poboljšanja u ovom području.

Slika 23: Turistički dolasci i noćenja u 2019. godini u odnosu na druga turistička središta DN županije



Izvor podataka: Turistička zajednica Dubrovačko-neretvanske županije

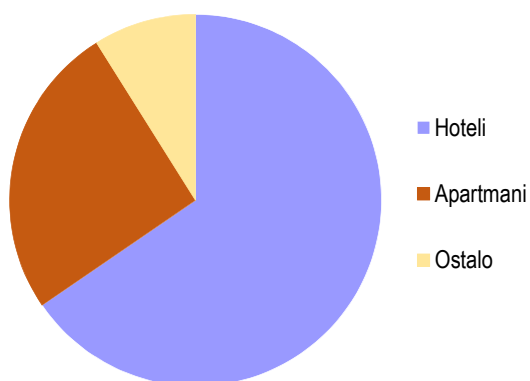
2019. godine u hotelima je ostvareno 65,40% noćenja, a u objektima u domaćinstvu 25,65%. Od 2016. do 2019. godine broj turističkih dolazaka i noćenja u objektima u domaćinstvu (apartmanima) je značajno porastao. Pregled ostvarenih noćenja i turističkih dolazaka po vrstama smještaja prikazan je u sljedećoj tablici.

Tablica 51: Turistički dolasci i noćenja od 2016. do 2019. godine po vrstama smještaja

Godina	Hoteli				Objekti u domaćinstvu				Ostalo			
	Dolasci		Noćenja		Dolasci		Noćenja		Dolasci		Noćenja	
	Broj	%	Broj	%	Broj	%	Broj	%	Broj	%	Broj	%
2016.	5.618	94.29	9.674	86.85	92	1.54	289	2.59	248	4.16	1176	10.56
2017.	5.542	87.93	12.200	86.18	89	1.41	333	2.35	672	10.66	1624	11.47
2018.	4.691	79.05	9.013	71.59	335	5.65	1.586	12.60	908	15.30	1990	15.81
2019.	5.018	76.47	8.624	65.40	906	13.81	3.382	25.65	638	9.72	1180	8.95
Indeks 2019./2016.	89,32		89,15		984,78		1.170,24		257,26		100,34	

Izvor podataka: Turistička zajednica Metković

Slika 24: Udio broja turističkih noćenja po vrstama smještaja za 2019. godinu



Izvor podataka: Turistička zajednica Metković

Podaci o smještajnim kapacitetima

Prema podacima Turističke zajednice Grada Metkovića u 2020. godini na području Grada Metkovića bilo je ukupno 346 turističkih postelja u 143 smještajne jedinice. Broj smještajnih jedinica i ukupni broj kreveta kontinuirano se povećava i prikazan je u sljedećoj tablici.

Tablica 52: Raspoloživi broj turističkih ležajeva i smještajnih jedinica po vrsti smještaja

Godina	Hoteli			Objekti u domaćinstvu			Ukupno		
	Objekti	Smještajne jedinice	Kreveti	Objekti	Smještajne jedinice	Kreveti	Objekti	Smještajne jedinice	Kreveti
2016.	5	90	206	4	9	16	9	99	222
2017.	5	90	206	4	6	14	9	96	220
2018.	5	102	229	10	15	39	15	117	268
2019.	5	102	229	20	26	83	25	128	312
2020.*	6	116	258	21	27	88	27	143	346
Indeks 2020./2016.	120,00	128,89	125,24	525,00	300,00	550,00	300,00	144,44	155,86

Izvor podataka: Turistička zajednica Metković

*Podaci do 13.10.2020. godine.

U odnosu na tip smještajnih jedinica, najveći broj kreveta raspoloživ je u hotelima (258 ili 75%). U objektima u domaćinstvu raspoloživo je 88 kreveta ili 25%.

2.4. Opremljenost prostora infrastrukturom

2.4.1. Prometna infrastruktura

Cestovni promet

Prema Odluci o razvrstavanju javnih cesta (NN 17/20) područjem Grada Metkovića prolaze sljedeće razvrstane javne ceste:

Državne ceste

- **DC9** G. P. Metković (gr. BiH) – Opuzen – D8
- **DC62** Šestanovac (D39) – Zagvozd – Vrgorac – Kula Norinska – Metković (D9)

Županijske ceste

- **ŽC6218** Gr. BiH – Prud – Metković (D62)
- **ŽC6220** Metković (D9) – Mlinište – gr. BiH

Lokalne ceste

- **LC69012** D9 – Krvavac – Metković (Ž6220)
- **LC69013** D9 – Ž6220
- **LC69014** Pologoša (Ž6220) – Glušci

Prema podacima iz Strategije razvoja urbanog područja Grada Metkovića duljina nerazvrstanih cesta iznosi **48,1 km**.

Tablica 53: Udio pojedinih vrsta cesta i cestovna gustoća

Skupina razvrstanih cesta	Duljina na prostoru Grada (km)	Udio (%)	Cestovna gustoća (duljina cesta / površina Grada)
državne	11,7	14,16	0,23
županijske	12,5	15,13	0,24
lokalne	10,3	12,47	0,20
nerazvrstane	48,1	58,23	0,94
Ukupno:	82,6	100,00	1,61

Izvor podataka:

Hrvatske ceste d.o.o., Sektor za pripremu, građenje i rekonstrukciju;
Županijska uprava za ceste na području Dubrovačko-neretvanske županije

Državne ceste su punom dužinom asfaltirane, ali na nekim dijelovima potrebna su određena poboljšanja. Županijske ceste su također punom dužinom asfaltirane i većim dijelom udovoljavaju potrebama prometa koji se njima odvija.

Prema podacima Županijske uprave za ceste na području Dubrovačko-neretvanske županije prioritetni planovi gradnje/održavanja županijskih i lokalnih cesta na području Grada Metkovića su sljedeći projekti:

- izvanredno održavanje županijske ceste ŽC6220 na dionici Dubravica – Metković u duljini 1,0 km
- rekonstrukcija županijske ceste ŽC6218 na dionici Metković – Vid u duljini 2,5 km
- izgradnja nove prometnice koja povezuje naselja Prud i Nova Sela u duljini 5,5 km

Autobusni kolodvor

Autobusni kolodvor u Gradu Metkoviću nalazi se u naselju Metković, na adresi Splitska 4. Zabilježeni broj autobusnih linija tijekom godina nije se značajno mijenjao. U 2019. godini zabilježene su 342 linije što je oko 2% manje autobusnih linija u usporedbi s 2013. godinom. Podaci o putničkom prometu prikazani su u sljedećoj tablici.

Tablica 54: Promet na autobusnom kolodvoru Metković (2013.-2019.)

	2013.	2014.	2015.	2016.	2017.	2018.	2019.
Broj autobusnih linija:	18.297	18.564	18.219	18.393	18.028	18.393	17.955
Broj prodanih karata:	24.192	24.646	25.525	26.121	27.231	28.624	27.535

Izvor podataka: Metković razvoj d.o.o.

Cestovni granični prijelazi

Na području Grada Metkovića nalaze se sljedeći cestovni granični prijelazi:

- Međunarodni cestovni granični prijelaz Metković
- Međunarodni cestovni granični prijelaz Prud
- Granični prijelaz za pogranični promet Gabela Polje
- Granični prijelaz za pogranični promet Unka

Broj ulazaka u RH na graničnim prijelazima u Metkoviću je u 2019. godini u usporedbi s 2013. godinom pao za oko 12%, a broj izlazak iz RH je za isto promatrano razdoblje pao za oko 37%. Najveći broj ulazaka u RH na ovim graničnim prijelazima zabilježen je 2017. godine, a najveći broj izlazaka iz RH je zabilježen 2015. godine.

Tablica 55: Prelasci preko graničnih prijelaza na području Grada Metkovića (2013.-2019.)

		Metković	Prud	Gabela Polje	Unka	UKUPNO
2013.	ulaz	1.319.637	278.337	230.786	111.761	1.940.521
	izlaz	1.380.608	258.067	221.342	95.832	1.955.849
2014.	ulaz	1.581.917	390.531	154.183	70.273	2.196.904
	izlaz	1.599.673	340.365	146.055	64.129	2.150.222
2015.	ulaz	1.421.484	478.632	426.356	54.773	2.381.245
	izlaz	1.554.694	371.034	338.036	52.214	2.315.978
2016.	ulaz	871.494	365.079	806.916	67.791	2.111.280
	izlaz	806.852	339.330	625.071	64.178	1.835.431
2017.	ulaz	1.048.387	517.321	914.172	60.013	2.539.893
	izlaz	903.574	396.372	763.864	57.119	2.120.929
2018.	ulaz	723.325	378.944	527.236	50.180	1.679.689
	izlaz	528.876	315.632	385.352	47.713	1.277.573
2019.	ulaz	749.180	421.541	490.512	51.356	1.712.589
	izlaz	445.818	361.358	372.568	50.188	1.229.932

Izvor podataka: MUP, Postaja granične policije Metković

Željeznički promet

Prema Odluci o razvrstavanju željezničkih pruga (NN 3/14, 72/17) područjem Grada Metkovića prolazi željeznička pruga za međunarodni promet **M304** (Čapljina) – Državna granica – Metković – Ploče. Ukupna duljina navedene pruge je 22,74 km od čega je 5,1 km (22%) na području Grada.

Željeznička infrastruktura je javno dobro u općoj uporabi u vlasništvu Republike Hrvatske, kojeg pod jednakim uvjetima mogu koristiti svi zainteresirani željeznički prijevoznici. Kao upravitelj infrastrukture u Republici Hrvatskoj tvrtka HŽ Infrastruktura d.o.o. izgrađuje i investira u željezničku infrastrukturu, brine se o njenom održavanju i osuvremenjivanju, upravlja sustavom sigurnosti, osigurava pristupa i dodjeljuje infrastrukturne kapacitete svim željezničkim prijevoznicima koji ispunjavaju zakonske uvjete, određuje pristojbe za korištenje infrastrukturnih kapaciteta, izrađuje i objavljuje vozni red te organizira i regulira željeznički prijevoz.

Prijevoz putnika i robe i/ili vuču vlakova obavljaju prema tržišnim uvjetima željeznički prijevoznici koji posjeduju dozvolu za obavljanje usluga javnog prijevoza.

Putnički promet na pruzi M304 obustavljen je 24.4.2014. godine. U voznom redu 2013. godine prometovalo je sedam lokalno-putničkih vlakova koji su prevozili oko 60-70 putnika.

Za potrebe izrade ovog Izvješća HŽ Infrastruktura, Područna jedinica prometa Jug, Kolodvor Metković dostavio je očitovanje kako nisu u mogućnosti dostaviti podatke o broju prevezenih putnika i količina prevezene robe kroz kolodvor Metković. Od tri željeznička prijevoznika podatke o prevezenim količinama teretnog prometa dostavio je samo jedan prijevoznik (ENNA transport). Oni su 2017. godine navedenom prugom prevezli 445.605 tona, 2018. godine 1.835.877 tona a 2019. godine 1.904.736 tona tereta.

Željeznički granični prijelaz

Na području Grada Metkovića nalazi se i područje stalnog graničnog prijelaza za međunarodni promet putnika i roba u željezničkom prometu Metković, u Ulici Andrije Hebranga b.b. Prugom ne prometuju putnički vlakovi te stoga nema podataka o prijelazima granice u željezničkom prometu.

Pomorski promet

Na području Grada Metkovića nalaze se dvije luke otvorene za javni promet. Luka državnog značaja u Metkoviću stara je trgovačka luka na rijeci Neretvi smještena 20 km od ušća uz željeznički pravac Sarajevo - Metković - Ploče. Luka posluje kao izdvojeni lučki bazen u sastavu Luke Ploče.

U gradu se nalazi i luka otvorena za javni promet županijskog značaja.

Tablica 56: Luke otvorene za javni promet

Naselje	Naziv luke prema Naredbi o razvrstavanju luka	Značaj	Vrsta
Metković	Luka Ploče (izdvojeni bazen Metković)	Državni	Luka otvorena za javni promet Teretna luka Putnička luka
Metković	Luka Metković	Županijski	Luka otvorena za javni promet

Izvor podataka: II izmjene i dopune PPUG Metković, izrađivač: APE d.o.o., Zagreb

Na prostoru Grada planirane su i dvije luke posebne namjene županijskog značaja:

- Luka nautičkog turizma županijskog značaja kapaciteta do 100 vezova
- Sportska luka županijskog značaja kapaciteta do 100 vezova

Predviđena lokacija ovih dviju luka je u rukavcu Donje stare Neretve.

Zračni promet

PPUG Metkovića planirana je izgradnja heliodroma s opremom na noćno slijetanje. Planom su rezervirane dvije lokacije – Meteriz i Klada.

2.4.2. Infrastruktura elektroničkih komunikacija

Republika Hrvatska ulaže napore da korisnicima osigura širokopojasni pristup internetu te promiče izgradnju širokopojasne infrastrukture.

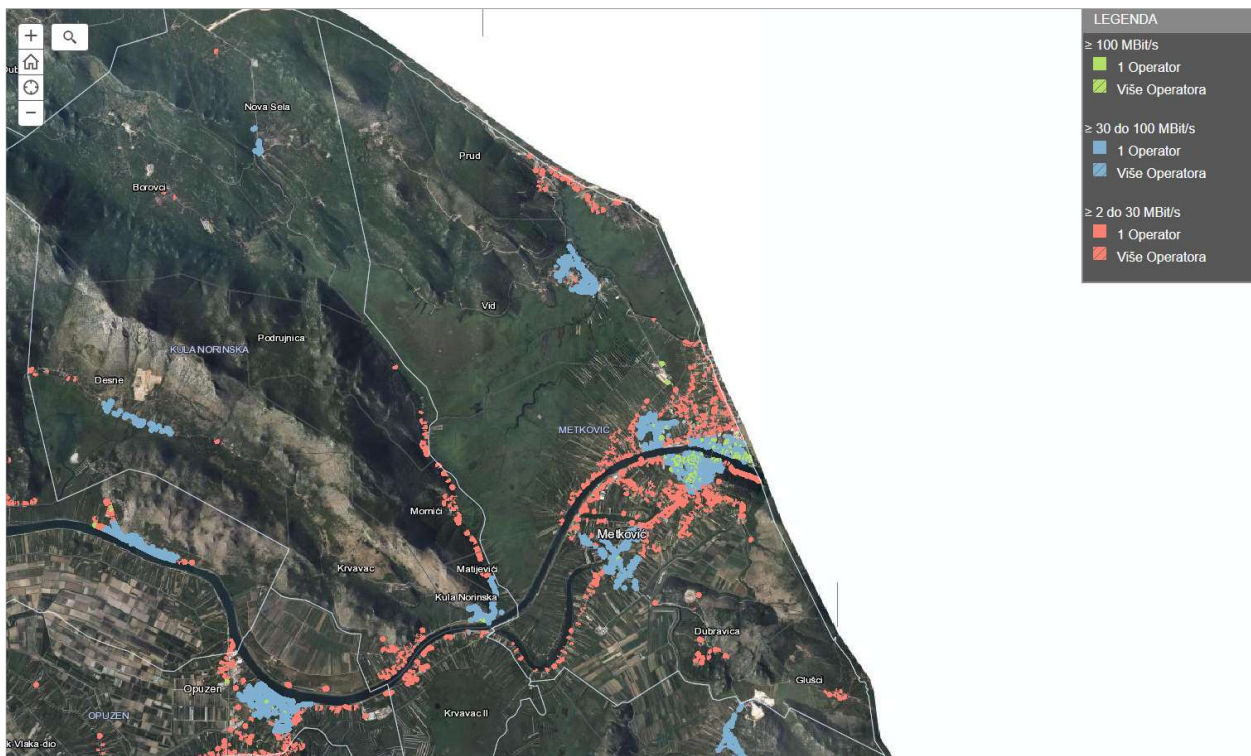
Velike brzine širokopojasnog pristupa internetu preduvjet su da manje razvijene sredine ostvare jednaku razinu kvalitete života kao i one veće i urbane. Godine 2016. Vlada RH usvojila je *Okvirni nacionalni program za razvoj infrastrukture širokopojasnog pristupa u područjima u kojima ne postoji dostatan komercijalni interes za ulaganja (ONP)*. ONP je dio provedbenog programa usmjerenog ostvarenju nacionalnih strateških ciljeva zadanih *Strategijom razvoja širokopojasnog pristupa u Republici Hrvatskoj u razdoblju 2016.-2020. godine* te *Digitalnom agendom za*

Europu u razdoblju do 2020. godine. ONP je usmjeren na takozvana bijela područja, odnosno područja bez NGA širokopojsnih mreža na kojima operatori ne planiraju njihovu izgradnju u sljedeće 3 godine. Pristupne mreže izgrađene u okviru ONP-a moraju zadovoljiti zahtjev u pogledu ostvarenja značajnog iskoraka s obzirom na minimalne brzine, što znači da minimalna brzina prema korisniku (download) mora biti 40 Mbit/s, a minimalna brzina od korisnika (upload) 5 Mbit/s.

Hrvatskoj je za razdoblje 2016.-2020. imala na raspolaganju 123,1 milijun eura bespovratnih sredstava iz Europskog fonda za regionalni razvoj. Ministarstvo regionalnog razvoja i fondova EU planira osigurati dodatna sredstva kroz nacionalnu komponentu, a očekuju se i značajna privatna ulaganja operatora.

Na području Grada Metkovića većina naselja ima osigurane najmanje brzine pristupa (2 do 30 MBit/s) te srednje brzine pristupa internetu (30 do 100 MBit/s). Najveće brzine pristupa internetu (više od 100 MBit/s) osigurane su jedino u dijelovima središnjeg naselja Metković.

Slika 25: Dostupnost širokopojsnog interneta na području Grada Metkovića



Izvor podataka: HAKOM, Interaktivni GIS portal

Prema podacima HAKOM-a (Hrvatske agencije za poštu i elektroničke komunikacije), a sukladno Uredbi o mjerilima razvoja elektroničke komunikacijske infrastrukture i druge povezane opreme (NN 131/12, 92/15) na prostoru Grada Metkovića nalazi se 7 elektroničkih komunikacijskih zona namijenjenih izgradnji samostojećih antenskih stupova. Postojeće stanje u runju 2020. godine prikazano je u tablici u nastavku.

Tablica 57: Podaci o postojećoj infrastrukturi elektroničkih komunikacija

	9.2020.
Broj baznih postaja	8
Broj lokacija *	6
Broj antenskih stupova u vlasništvu operatora **	2
Broj antenskih stupova ostalih infrastrukturnih operatora	0
Broj antenskih prihvata na postojećim objektima	4
Broj antenskih sustava u zatvorenom prostoru	0

Izvor podataka: Hrvatska regulatorna agencija za mrežne djelatnosti (HAKOM)

* Broj lokacija na kojima se nalaze bazne postaje, uzevši u obzir činjenicu da bazne postaje različitih operatera mogu biti na istom antenskom stupu ili postojećem objektu

** Broj antenskih stupova i samostojećih nosača u vlasništvu operatora javnih komunikacijskih mreža pokretnih komunikacija (A1, HT, Tele2)

2.4.3. Opskrba energijom

Opskrba električnom energijom

Sva naselja Grada Metkovića opskrbljena su dostatnom električnom energijom i postignuti su tehnički uvjeti za priključenje svih postojećih objekata i potrošača električne energije.

Prema podacima operatora elektroenergetskog prijenosnog sustava (HOPS d.o.o.) na području Grada Metkovića nalaze se sljedeće građevine za prijenos električne energije:

Tablica 58: Elektroenergetski prijenosni vodovi na području Grada Metkovića

Naziv voda	Ukupna duljina voda (km)	Duljina voda na području Grada Metkovića (km)
DV 110 kV TS Opuzen – TS Čapljina	18,80	7,20
DV 110 kV TS Opuzen – TS Neum	23,00	5,53

Izvor podataka: HOPS d.o.o.

Područje Grada Metkovića opskrbljuje se električnom energijom iz trafostanice TS 110/35 kV „Opuzen“ preko tri trafostanice TS 35/10 kV: „Opuzen“, „Metković 1“ i „Metković 2“. Trafostanica TS 35/10 kV „Metković 1“ je temeljito rekonstruirana (ugrađeni novi transformatori snage 8 MVA, numerička zaštita na naponu 110 V, vakuumski prekidači).

Na području Grada Metkovića planira se i izgradnja TS 35(110)/10(20) kV „Metković“, čija je lokacija orijentacijski određena PPUG-om sukladno „Konceptiji razvoja elektroenergetske mreže grada Metkovića“ izrađenoj od strane HEP-a D.P. Elektrodalmacija iz Splita.

Obnovljivi izvori energije

Prostornim planom Dubrovačko-neretvanske županije određena su područja za moguću gradnju samostojećih sunčanih elektrana. Uvjeti gradnje, veličina i smještaj solarnih postrojenja definirani su Prostornim planom uređenja Grada Metkovića.

Tablica 59: Lokacije i površine područja za moguću gradnju samostojećih sunčanih elektrana

Naselje	Lokalitet	Površina (ha)
Vid	Debelo Brdo	20,1
Vid	Debelo Brdo – Vid	6,1
Vid	Ograđ	10,4*
Glušci	Veraje	9,8*

Izvor podataka:
II izmjene i dopune PPUG Metković, izrađivač: APE d.o.o., Zagreb

2.4.4. Opskrba pitkom vodom i odvodnja otpadnih voda

Opskrba pitkom vodom

Područje Grada Metkovića opskrbljuje se vodom putem dva nezavisna vodoopskrbna sustava: vodoopskrbni sustav Doljani i vodoopskrbni sustav Neretva-Pelješac-Korčula-Lastovo-Mljet (NPKLM). Studijom izvodljivosti EU projekta „Razvoj vodnokomunalne infrastrukture aglomeracije Metković“ predviđeno je da se budućnosti kao primarni dobavni pravac pitke vode koristiti izvorište Doljani u BiH, dok će se izvorište Prud koristiti kao alternativno rješenje za vrijeme zaslanjenja izvorišta Doljani.

Vodoopskrba svih potrošača na području Grada riješena je iz javnog vodoopskrbnog sustava, kojim upravlja tvrtka Metković d.o.o. za vodoopskrbu i odvodnju otpadnih voda iz Metkovića. Opskrba naselja Metković vrši se s dvije vodospreme (VS Metković 1 i VS Metković 2) vodom s izvorišta Doljani. VS Metković 2 služi za opskrbu visokih zona grada i za odvod vode prema podsustavu Zažablje. VS Metković 2 također služi za punjenje vodospremnika niske zone VS Metković 1 iz kojeg se grana opskrbna mreža za veći dio grada, s povratnim ogrankom za naselje Doljani. Dva vodospremnika (1 i 2) zajedno služe za dnevno izravnavanje potrošnje na području grada, jer stari (Metković 1) vodospremnik nema dostatan rezervoarski prostor. Opskrba naselja Vid i Prud vrši se sa vodosprema u istoimenim naseljima vodom s izvorišta Prud. Opskrba naselja Glušci i Dubravica vrši se s cjevovoda Metković – Općina Zažablje.

Ukupna potrošnja vode na području Grada iznosi oko **750.000 m³** godišnje. Udio potrošnje domaćinstva u ukupnoj potrošnji iznosi oko 85%, dok udio potrošnje gospodarstva iznosi oko 15%.

Ukupna duljina vodoopskrbne mreže uključujući sekundarnu iznosi **110.000 m**, od čega najveći postotak otpada na PEHD materijal (65%), a najmanji na azbest cementne cjevovode (16%). Stupanj priključenosti na sustav vodoopskrbe iznosi 99%, a najveći broj aktivnih priključaka nalazi se u naselju Metković (88%).

Tablica 60: Broj priključaka i ukupna potrošnja vode na području Grada Metkovića (2013.-2019.)

	2013.	2014.	2015.	2016.	2017.	2018.	2019.
Broj priključaka:	5.385	5.437	5.495	5.541	5.602	5.661	5.712
Ukupna količina vode (m ³):	766.802,00	721.302,00	760.219,00	728.124,29	745.215,00	752.223,00	748.526,00

Izvor podataka: Metković d.o.o., za vodoopskrbu i odvodnju otpadnih voda

U periodu od 2013. do 2020. godine na području Grada Metkovića provedeni su sljedeći projekti:

1. Rekonstrukcija vodoopskrbne mreže u ulici Petra Krešimira IV,
2. Rekonstrukcija vodoopskrbne mreže u ulici A. K. Miošića,
3. Rekonstrukcija vodoopskrbne mreže u ulici Ilije Bošnjaka,
4. Rekonstrukcija vodoopskrbne mreže u ulici Sv. Franje Asiškog,
5. Izgradnja kanalizacijske mreže i rekonstrukcija vodoopskrbne mreže u ulici V. Nazora,
6. Izgradnja kanalizacijske mreže i rekonstrukcija vodoopskrbne mreže u ulici N. Tesle i ulici Neretvanskih gusara,
7. Izgradnja kanalizacijske mreže i rekonstrukcija vodoopskrbne mreže u naselju Prud,
8. Izgradnja biljnog uređaja za pročišćavanje otpadnih voda u naselju Prud

U narednom periodu, zaključno s 2024. godinom, planiraju se sljedeći projekti:

1. Projekt poboljšanja vodnokomunalne infrastrukture aglomeracije Metković što uključuje: 44.491 m gravitacijskih kolektora, 1.418 m tlačnih vodova, 16 crpnih stanica, 2.326 prespajanja postojećih kućnih priključaka, 1.745 novih priprema za kućne priključke, 90 m³ sanacije bez raskopavanja, sanaciju 100 revizijskih okana, sanaciju 150 spojeva kućnih priključaka na kolektore, 15.107 m³ SDNU, rekonstrukciju 11.875 m vodoopskrbnih cjevovoda, dogradnju 5.551 m vodoopskrbnih cjevovoda, prespajanje 1.340 kućnih priključaka, nabavu i ugradnju 5.500 vodomjera za daljinsko očitavanje potrošnje s pripadnim terminalnima i repetitorima, izgradnju 11 lokalnih stanica za podizanje tlaka, izgradnju UPOV-a trećeg stupnja pročišćavanja za 18.400 ES sa postrojenjem za solarno sušenje mulja i nabavu opreme,
2. Izgradnja vodospreme Vid s odvodnim i dovodnim cjevovodom,
3. Rekonstrukcija vodoopskrbne mreže u Dubrovačkoj ulici,
4. Rekonstrukcija i dogradnja vodoopskrbne mreže u ulicama: Ilije Bošnjaka, Bočina, Ive Lole Ribara, don Mihovila Pavlinovića i A. G. Matoša

Odvodnja otpadnih voda

Odvodnja otpadnih voda na području Grada Metkovića još nije riješena na zadovoljavajući način.

Studijom izvodljivosti EU projekta „Razvoj vodnokomunalne infrastrukture aglomeracije Metković“ predviđena je u sklopu razvoja sustava odvodnje aglomeracije Metković izgradnja novih građevina sustava odvodnje u gradu Metkoviću (cjevovoda, crpnih stanica i ostalih objekata) za potrebe izvedbe razdjelnog sustava odvodnje, točkasta rekonstrukcija postojećih cjevovoda mješovitog sustava i izvedba novih cjevovoda razdjelnog sustava odvodnje, čime se najveći dio postojećeg mješovitog sustava odvodnje pretvara u oborinski sustav (uz novi razdjelni sustav), izgradnja uređaja za pročišćavanje otpadnih voda te izgradnja objekata za obradu mulja s uređaja za pročišćavanje otpadnih voda.

Otpadne vode središnjeg dijela grada na lijevoj obali Neretve (naselje Metković) za koji već postoji kanalizacijska mreža, zajedno s otpadnim vodama iz novih dijelova naselja (područje uz državnu cestu Metković-Opuzen) prihvatiti će se lijevoobalnim obuhvatnim kolektorom i preko Lučkog mosta prebaciti na desnu obalu odakle će se zajedno s otpadnim vodama naselja s desne obale i gospodarskih zona dovesti do uređaja za pročišćavanje na lokaciji Duvrat (nizvodno od Jerkovca).

U naselju Prud kanalizacijski sustav djelomično je izgrađen i postoji uređaj za pročišćavanje koji je nedovoljnog kapaciteta i učinka, te se iz tog razloga planira izgradnja novog uređaja za pročišćavanje otpadnih voda. Za naselja Vid i Dubravica PPUG-om se predviđa izgradnja kanalizacijskog sustava s pripadajućim odvodnim kanalom (kolektorom), uređajem za pročišćavanje i ispuštom otpadnih voda. Za naselje Vid, ispuštanje pročišćenih otpadnih voda planira se u vodotok Norin. Za naselje Dubravica, pročišćene otpadne vode propuštati će se u tlo uz odgovarajući stupanj pročišćavanja.

2.4.5. Gospodarenje otpadom

Na području Grada Metkovića danas postoji aktivno odlagalište otpada „Dubravica“, u blizini istoimenog naselja. PP Dubrovačko-neretvanske županije planirana na navedenoj lokaciji izgradnju pretovarne stanice (po uspostavi centra za gospodarenje otpadom „Lučino razdolje“) te uređenje kazete za zbrinjavanje građevinskog otpada koji sadrži azbest.

Tablica 61: Građevine u sustavu gospodarenja otpadom na području Grada Metkovića

Naselje	Lokalitet	Vrsta*	Površina (ha)	Postojeće/planirano
Dubravica	Dubravica	OK, OI, GO, PS, RD, SO, AZ	6,8070	Postojeće/planirano
Metković	Vrbovci	KO	1,9953	Planirano

Izvor podataka: II izmjene i dopune PPUG Metković, izrađivač: APE d.o.o., Zagreb

* OK - odlagalište komunalnog otpada, OI - odlagalište inertnog otpada; GO – reciklažno dvorište za građevinski otpad, RD - reciklažno dvorište,; PS - pretovarna stanica, KO - kompostana, SO – sortirnica, AZ – lokacija za smještaj kazeta za zbrinjavanje građevnog otpada koji sadrži azbest

Prema podacima Čistoće Metković d.o.o., odlagalište otpada „Dubravica“ koriste i susjedne Općine Zažablje i Kula Norinska te Grad Opuzen. Odlagalište se nalazi 3 km jugoistočno od Metkovića, uz županijsku cestu ŽC6220. Geomorfološki gledano, riječ je o udolini na krškom terenu koja je već ispunjena otpadom. Otpad se redovito poravnava i zbija. Odlagalište je sanirano 2009. godine. Površina tijela odlaganja iznosi 1,9 ha, a kapacitet odlagališta je 43.000 m³. Od opremljenosti/mjera zaštite okoliša postoje brtveni slojevi, sustav odvodnje i otplinjavanja te kazeta za azbest. Odlaze se isključivo inertni otpad i to miješani komunalni otpad.

Tablica 62: Gospodarenje otpadom u Gradu Metkoviću (2019. godina)

Ukupno sakupljeni komunalni otpad u sklopu javne usluge i usluge povezane s javnom uslugom po JSL	4,703,65 tona
Miješani komunalni otpad sakupljen u sklopu javne usluge po JLS	4.214,33 tona
Miješani komunalni otpad sakupljen u sklopu usluge povezane s javnom uslugom po JLS	0 tona
Odvojeno sakupljeni komunalni otpad u sklopu javne usluge po JLS	131,51 tona
Odvojeno sakupljeni komunalni otpad putem mobilnog reciklažnog dvorišta po JLS	0 tona
Odvojeno sakupljeni komunalni otpad putem stacionarnog reciklažnog dvorišta po JLS	357,81 tona
Stopa odvojenog sakupljanja u 2019. godini	10,40%

Izvor podataka: Izvešće o komunalnom otpadu Ministarstva gospodarstva i održivog razvoja za 2019 godinu

Prioritetni planovi gradnje i održavanja u narednom periodu vezani za gospodarenje otpadom su:

- izgradnja sortirnice odvojeno skupljenog otpada
- izgradnja kompostane za uporabu biootpada (planirana je na lokaciji Vrbovci)
- nadogradnja odlagališta Dubravica koja će omogućiti zbrinjavanje preostalog dijela otpada s kapacitetima potrebnim do izgradnje planiranog županijskog centra za gospodarenje otpadom (Lučino razdolje).

2.5. Zaštita i korištenje dijelova prostora od posebnog značaja

2.5.1. Korištenje prirodnih resursa

Poljoprivreda

Bonitetnim vrednovanjem poljoprivrednog zemljišta izrađenim za područje Dubrovačko-neretvanske županije na području Grada Metkovića utvrđene su sljedeće kategorije zemljišta za razvoj poljoprivrede (uređenje prostora/površina izvan naselja):

- poljoprivredno zemljište - vrijedno obradivo zemljište P2
- poljoprivredno zemljište - vrijedno obradivo zemljište P2 (istražno područje melioracije)
- poljoprivredno zemljište - ostalo obradivo zemljište P3
- ostalo poljoprivredno tlo, šume i šumsko zemljište PŠ

Prema iskazu namjene površina u Prostornom planu uređenja Grada Metkovića (II ID, 2020.) na području Grada postoji ukupno **942,78 ha** poljoprivrednih površina u kategoriji „P2 –vrijedno obradivo zemljište“, **193,06 ha** poljoprivrednih površina u kategoriji „P3 –ostalo obradivo zemljište“ te **740,51 ha** zemljišta u kategoriji „Ostale poljoprivredne i šumske površine“.

Tablica 63: Površine poljoprivrednih i šumskih površina u PPUG Metkovića

	Oznaka	Površina (ha)	Udio u površini Grada (%)	ha/stanovniku
Poljoprivredne površine - obradive		1.135,84	22,18	0,07
1. Vrijedno obradivo zemljište	P2	942,78	18,41	
2. Ostalo obradivo zemljište	P3	193,06	3,77	
Šumske površine		1.386,82	27,08	0,08
1. Šume gospodarsko – zaštitne namjene	Š	1.311,03	25,60	
2. Šume posebne namjene	Š3	75,79	1,48	
Ostale poljoprivredne i šumske površine	PŠ	740,51	14,46	0,04

Izvor podataka: II izmjene i dopune PPUG Metković, izrađivač: APE d.o.o., Zagreb

Prema podacima ARKOD-a (nacionalnog sustava identifikacije zemljišnih parcela), najveći dio poljoprivrednog zemljišta u Gradu Metkoviću koristi se kao voćnjak (42,48%) i oranica (31,03%).

Tablica 64: Broj i površina ARKOD parcela prema vrsti i načinu korištenja

Način korištenja	Površina (ha)	Udio (%)
Oranica	143,55	31,03
Staklenik na oranici	25,53	5,52
Livada	20,63	4,46
Pašnjak	-	-
Krški pašnjak	1,42	0,31
Vinogradi	27,59	5,96
Iskrčeni vinogradi	0,05	0,01
Maslinik	14,95	3,23
Voćnjak	196,51	42,48
Kulture kratkih ophodnji	-	-
Rasadnik	16,37	3,54
Mješoviti višegodišnji nasadi	13,63	2,95
Ostale vrste uporabe zemljišta	-	-
Privremeno neodržavana parcela	2,35	0,51
Ukupno:	462,58	100,00

Izvor podataka:
LAG Neretva, ARKOD

Šumarstvo

Prema podacima Hrvatskih šuma, na području Grada Metkovića postoji ukupno **1.436,43 ha** šumskih površina od čega se 1.299,96 ha odnosi na zaštitne šume, a 136,47 ha na šume posebne namjene.

Tablica 65: Površine šuma i šumskih zemljišta

	Obraslo (ha)	Neobraslo (ha)		Neplodno (ha)	Ukupno (ha)
		Proizvodno	Neproizvodno		
Zaštitne šume	1.250,77	11,77	28,99	8,43	1.299,96
Šume posebne namjene	132,37	-	2,62	1,48	136,47
UKUPNO:	1.383,14	11,77	31,61	9,91	1436,43

Izvor podataka:
Hrvatske šume d.o.o.

Vodne građevine

Vodne građevine od važnosti za Državu na području Grad Metkovića su:

- lijevi nasip Neretve, dionica Opuzen – Metković
- svi potrebni zaštitni objekti uz Neretvu (lijeva i desna obala) u ukupnoj dužini, planirano, koje je potrebno izgraditi za slučaj protjecanja svih velikih voda koritom Neretve, a u cilju zaštite urbanih područja, infrastrukturnih objekata i poljoprivrednih površina

Osim toga, na području Grada nalaze se i regulacijske i zaštitne vodne građevine od važnosti za Županiju:

- desni obrambeni nasip uz obodni kanal „Koševo – Vrbovci“
- separacijski kanal Vrbovci – Kuti
- obrambeni nasip za zaštitu dijela grada Metkovića na desnoj obali Neretve

Rijeka Neretva i Norin imaju karakteristike vodotoka I kategorije, a svi njeni pritoci imaju karakteristike vodotoka II kategorije. "Kategorija vode" je planirana vrsta vode kojom se vodotoci, dijelovi vodotoka i druge vode, te dijelovi mora pod utjecajem onečišćenja s kopna, razvrstavaju u skupine temeljem kategorizacije vode. Kategorizacijom voda se utvrđuje planirana vrsta vode na način da se vodotoci, dijelovi vodotoka i druge vode, te dijelovi mora pod utjecajem onečišćenja s kopna, razvrstavaju u skupine za koje se utvrđuje kategorija vode, koja mora zadovoljavati propisane uvjete za određenu vrstu vode polazeći od mjerila iz Uredbe o klasifikaciji voda.

Tablica 66: Podaci o vodnim površinama na području Grada Metkovića

Naziv	Kategorija	Dužina (km)	Površina (ha)
Vodotoci			
Rijeka Neretva	I	5,60	88,00
Rijeka Norin	I	10,60	19,50
Glibuša	II	2,00	5,00
Pologuša	II	2,30	2,35
Donja Stara Neretva	II	3,50	38,20
Gornja Stara Neretva	II	1,54	16,19
Strimen	II	1,89	7,52
Kanali			
Kanal Nokat	II	1,68	3,25
Kanal Potkraj – Virić	II	0,90	0,55
Bujični tokovi			
Bujica Krivača	II	0,35	0,17
Bujica Marušića Draga	II	0,53	0,11
UKUPNO VODOTOCI		27,43	176,76
UKUPNO KANALI		2,58	3,8
UKUPNO BUJIČNI TOKOVI		0,88	0,28

Izvor podataka:
Hrvatske vode,
Vodnogospodarski odjel za slivove južnog Jadrana

Na području Grada nalaze se sljedeći izvori/vrela:

- | | | |
|---------------------|--------------------|------------------|
| 1. Izvor Norina | 8. Vrelo Virić | 15. Vračna luka |
| 2. Vrelo Pišteta | 9. Vekića vir | 16. Čekrek |
| 3. Vrelo Elaskovača | 10. Smokovac vir | 17. Lučino vrelo |
| 4. Ensko vrelo | 11. Bačino vrelo | 18. Vrtačina |
| 5. Vrelo pod Križem | 12. Šunjica dulo | 19. Straža |
| 6. Krešino vrelo | 13. Verajino vrelo | |
| 7. Vir | 14. Vrelo | |

Navodnjavanje

Poljoprivredna proizvodnja na prostoru Hrvatske u proteklom je razdoblju bila orijentirana na proizvodnju kultura za koje nije dominantno navodnjavanje (ponajprije žitarice i kukuruz), tako da su službeni podaci iz 2004. godine ukazivali da se na cjelokupnom teritoriju Hrvatske navodnjavalo 9.264 ha što je činilo svega oko 0,86% od tada korištenih poljoprivrednih površina. Posljedice ovako malog postotka navodnjavanih površina bile su velike štete u poljoprivredi u sušnim godinama. Provedbom Nacionalnog projekta navodnjavanja i gospodarenja poljoprivrednim zemljištem i vodama, navodnjavane površine u Hrvatskoj u dvije su godine povećane za više od 50 %, tako da se zaključno sa 2007. navodnjava oko 15.000 ha poljoprivrednih površina. Profitabilan uzgoj povrća i voća na jadranskim slivovima, neostvariv je bez navodnjavanja, a upravo je dolina Neretve područje s najviše površina pod navodnjavanjem u Dalmaciji.

Na cijelom donjoneretvanskom području potrebno je rekonstruirati magistralni natapni kanal s vodozahvatom na Neretvi uzvodno od Metkovića i sanirati natapne mreže, te nastaviti radove na kanalskoj distribucijskoj mreži za navodnjavanje. Za rekonstrukciju magistralnog natapnog kanala izrađen je pilot projekt s pripadajućom projektnom dokumentacijom.

U tijeku je projekt navodnjavanja „Koševo-Vrbovci“, kao jedinstveni podsustav, odnosno lateralni kanal, s vodom koja se dobiva preko crpnih postaja „Koševo“ i „Vrbovci“.

Tablica 67: Podaci o sustavu navodnjavanja na području Grada Metkovića

Naziv	Kategorija	Dužina (km)	Površina (ha)
Natapni kanal Predolac – Opuzen	II	4,15	3,34
Tunel Predolac	I	0,55	
CS Metković			

*Izvor podataka:
Hrvatske vode,
Vodnogospodarski odjel za slivove južnog Jadrana*

Melioracijska odvodnja

Sustavi melioracijske odvodnje grade se radi brze i učinkovite odvodnje viška vode s poljoprivrednih i drugih nizinskih površina, a pretpostavka za njihovu gradnju je prethodna zaštita melioracijskih područja od poplava vanjskih voda. Nužan su preduvjet za intenzivnu poljoprivrednu proizvodnju, te za zaštitu od poplava unutarnjih voda na ravničarskim područjima.

Na području Grada Metkovića nalazi se hidromelioracijski sustav Koševo-Vrbovci. PP Dubrovačko-neretvanske županije i PPUG Metkovića sprječava se planiranje novih područja melioracije dok se već meliorirane površine (zapuštene i neobrađene) ne privedu svrsi. Prije melioracije preostalih područja moraju se u obzir uzeti uvjeti zaštite močvarnih staništa s obzirom na to da se veliki dio površine Grada nalazi unutar ekološke mreže Republike Hrvatske, kao i unutar ramsarskog područja Delta Neretve.

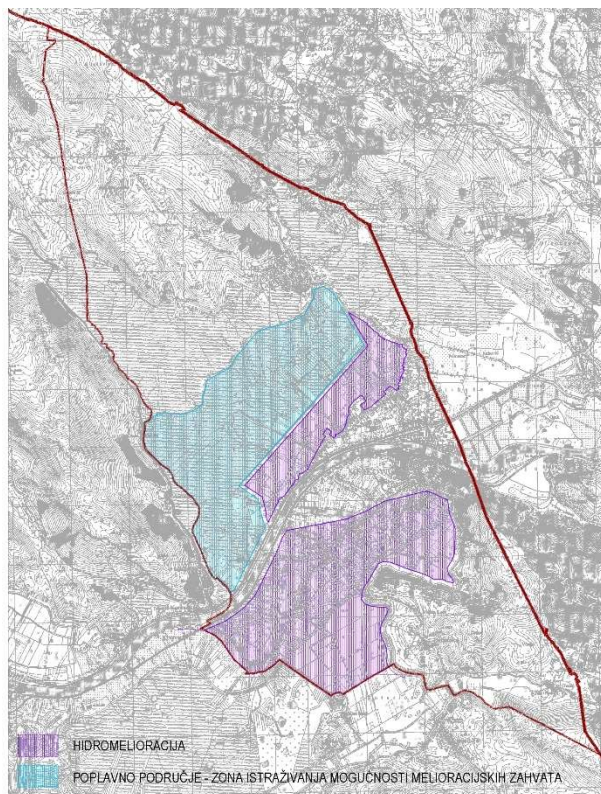
Tablica 68: Podaci o sustavu melioracijske odvodnje na području Grada Metkovića

Naziv	Kategorija	Dužina (km)	Površina (ha)
Melioracijski kanali za odvodnju			
Fratrova jaruga	II	0,40	0,67
Kanal Struga	II	0,81	0,64
Kanal Jerkovac	II	0,73	1,02
Kanal Duvrat	II	0,82	0,70
Kanal Unka	II	0,15	0,10
Kanal Komazin	II	0,18	0,50
Glavni kanal – nasip Jerkovac	II	3,40	4,48
Lateralni kanal Koševo – Vrbovci	II	6,40	13,71
Melioracijsko područje Koševo – Vrbovci			
GOK Koševo	I	1,85	4,60

Naziv	Kategorija	Dužina (km)	Površina (ha)
GOK VR-1	I	1,41	3,27
K-II	II	0,80	1,23
K-III	II	0,32	0,49
K-IV	II	0,50	0,90
K-V	II	0,70	1,57
K-VO	II	0,62	1,73
V-II	II	0,60	1,60
KK-1	III	0,32	0,60
KK-2	III	0,36	0,57
KK-3	III	0,28	0,62
KV-1	III	0,40	0,57
KV-2	III	0,29	0,45
KIV-2	III	0,27	0,46
KV-1-1	III	0,30	0,45
KV-9	III	0,47	0,78
KV-10	III	0,35	0,65
KV-11	III	0,28	0,50
KV-12	III	0,50	1,00
KV-13	III	0,39	0,77
KV-14	III	0,40	0,75
KV-15	III	0,37	0,62
KV-1	IV	0,48	0,95
KV-2	IV	0,41	0,60
KV-3	IV	0,34	0,58
KV-4	IV	0,28	0,43
KV-5	IV	0,40	0,83
KV-6	IV	0,29	0,54
KV-7	IV	0,26	0,75
KV-8	IV	0,19	0,30
UKUPNO I.	I	3,26	7,87
UKUPNO II.	II	16,43	29,34
UKUPNO III.	III	4,98	8,79
UKUPNO IV.	IV	2,65	4,98
SVEUKUPNO:		27,32	50,98

Izvor podataka: Hrvatske vode, Vodnogospodarski odjel za slivove južnog Jadrana

Slika 26: Zone melioracijskih zahvata



Izvor podataka:
II izmjene i dopune PPUG Metković, izrađivač: APE d.o.o., Zagreb

Obrana od poplava

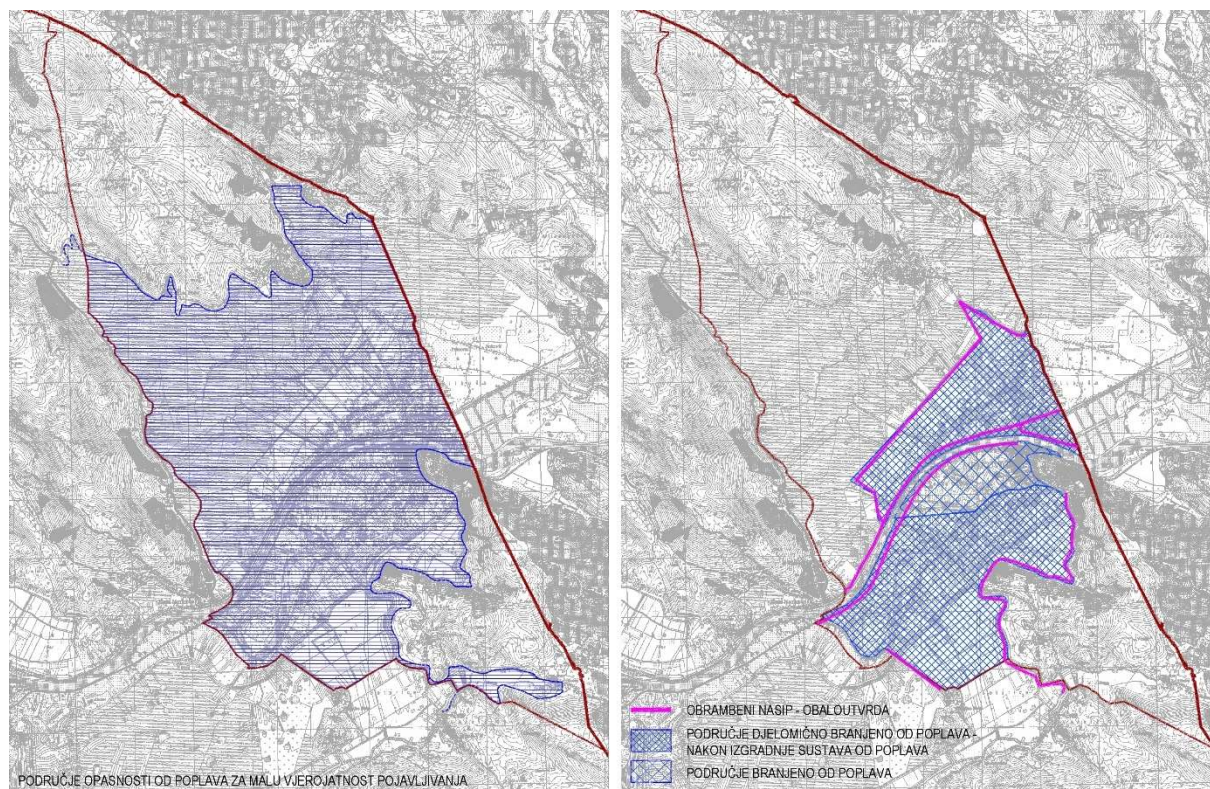
Područje delte Neretve posebno je ranjivo od poplava. Izgrađeni zaštitni i melioracijski sustav još je uvijek nedovršen, pa su pojedini dijelovi delte i dalje nedovoljno zaštićeni. Najugroženiji su desnoobalni niželežeci dijelovi Metkovića, što se postupno rješava dogradnjom sustava. Za obranu od poplava na desnoj obali rijeke Neretve izgrađen je nasip koji je projektiran za vodostaj +3,5 m.n.m s potrebnim nadvišenjima.

Koncepcija projektnog rješenja obrane od poplava grada Metkovića uz desnu obalu Neretve (naselje Jerkovac) zasniva se na obrambenom nasipu i dovodnom kanalu s pratećim objektima, crpnoj stanici Jerkovac, regulacijskoj ustavi, kabelskoj trasi i objektima na kruni nasipa. Usvojena kota obrane od +3,55m n.m. osigurava optimalnu zaštitu od poplavnih voda za povratni period od 20 do 33 godina.

Prometnica Metković-Vid u odnosu na objekt nasipa je znatno niža. Na lokaciji križanja ceste i nasipa, cesta ima kotu asfalta oko +2,75m n.m.. Na tom mjestu, za vrijeme obrane od poplava previda se postavljanje montažnih elemenata, a cesta se zatvara za promet.

Do izgradnje dijela sustava na području BiH potrebno je predvidjeti privremeni objekt zaštite od poplava (vodena barijera i slično) duž ulice koja prati granicu RH-BiH.

Slika 27: Poplavno područje i područje branjeno od poplava



Izvor podataka: II izmjene i dopune PPUG Metković, izrađivač: APE d.o.o., Zagreb

Tablica 69: Podaci o sustavu obrane od poplava na području Grada Metkovića

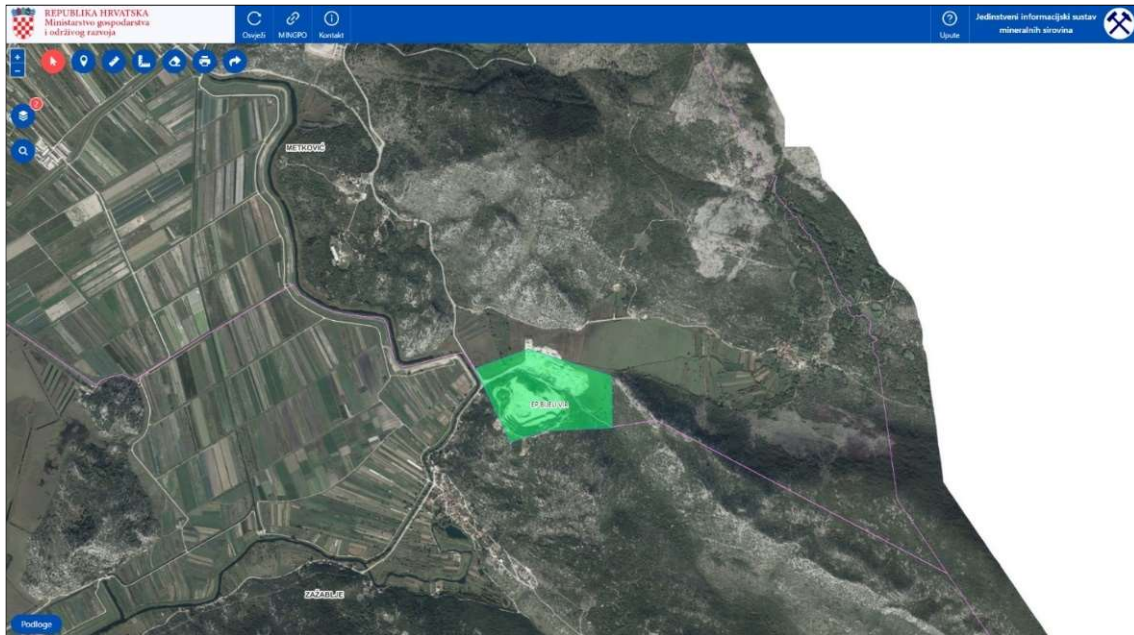
Naziv	Dužina (km)
Lijevi nasip Neretve	5,10
Desni obrambeni zid Unka	0,83
Nasip Unka	0,60
Nasip Hum	1,26
Nasip Jerkovac	6,43
Nasip Koševo – Vrbovci	6,40
UKUPNO:	20,62

Izvor podataka:
Hrvatske vode, Vodnogospodarski odjel za slivove južnog Jadrana

Istraživanje i vađenje mineralnih sirovina

Koncesija za istraživanje i eksploataciju mineralnih sirovina na području Grada Metkovića izdana je za jedno eksploatacijsko polje – EP Bijeli Vir, za eksploataciju tehničko-građevnog kamena. Navedeno eksploatacijsko polje nalazi se na području Grada Metkovića i Općine Zažablje. Ukupna površina polja je 25,74 ha, od čega se na području Grada Metkovića nalazi 5,67 ha.

Slika 28: Granice koncesije eksploatacijskog polja Bijeli Vir



Izvor: Ministarstvo gospodarstva i održivog razvoja, WebGis portal Jedinstvenog informacijskog sustava mineralnih sirovina

2.5.2. Zaštita prirodnih vrijednosti i očuvanje biološke raznolikosti

Zaštićeni dijelovi prirode

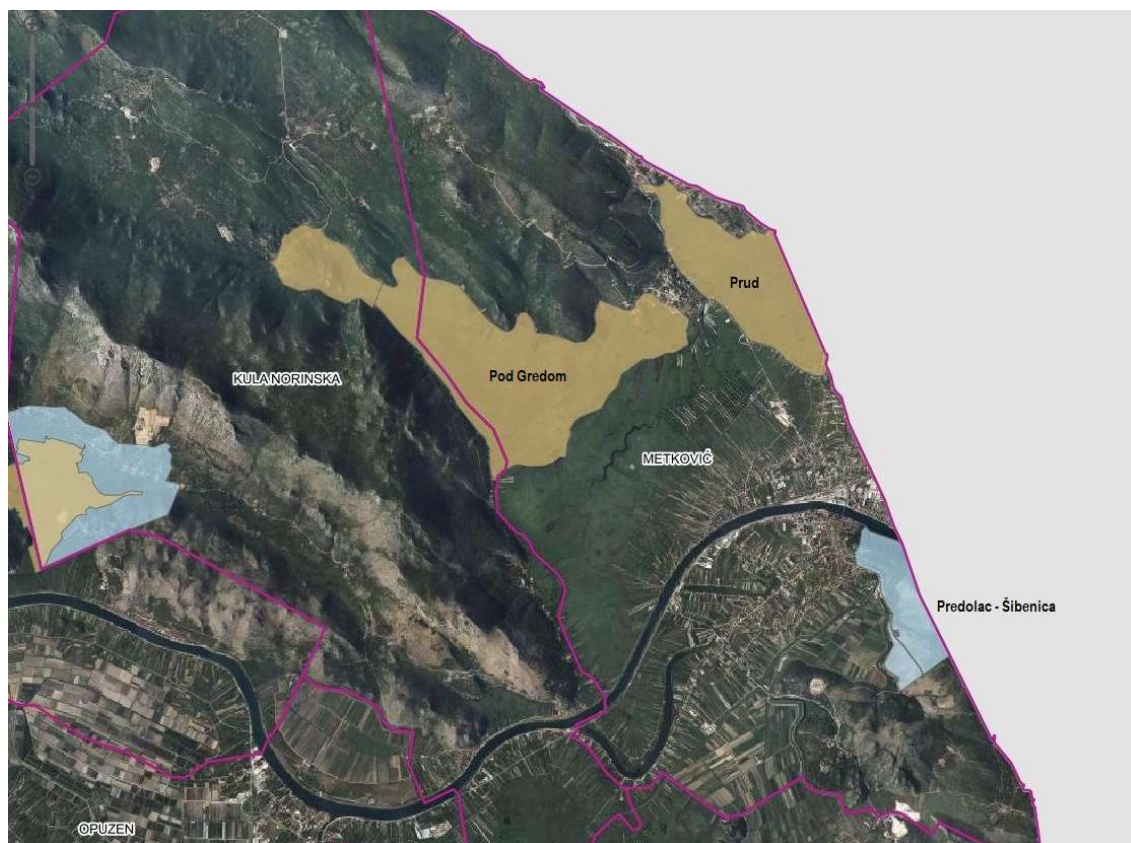
Temeljem Zakona o zaštiti prirode na području Grada Metkovića zaštićeni su u kategoriji „posebni ornitološki rezervat“ rezervati „Pod Gredom“ i „Prud“ te u kategoriji „značajni krajobraz“ predjel „Predolac-Šibenica“.

Posebni ornitološki rezervat **Pod Gredom** nalazi se na desnoj obali Neretve, sjeverozapadno od Metkovića. Rješenjem o zaštiti i upisu u registar posebno zaštićenih objekata prirode br. 21/9-1965, ZM/mz od 17. ožujka 1965. zaštićeno je područje površine 587 ha. Područje je obraslo gustim tršćacima na koje se nadovezuju šaševi. Tršćaci zbog svoje neprohodnosti stvaraju siguran zaklon močvarnoj ornitofauni. Rezervat je od značaja za gniježđenje mnogih vrsta ptica, te za vrijeme jesenje i proljetne seobe ptica i za zimovanje ptica. Prema podacima s Bioportala, površina rezervata iznosi **552 ha** od čega se na području Grada nalazi 522 ha (95%).

Posebni ornitološki rezervat **Prud** nalazi se na desnoj obali Neretve, sjeverozapadno od Metkovića a istočno od mjesta Vid i Prud, gornjeg dijela rječice Norin, te sjeverno od Glibuše i ceste koja spaja Metković s Vidom. Rješenjem o zaštiti i upisu u Registar posebno zaštićenih objekata prirode, br.21/10-1965. ZM/MZ od 17.ožujka 1965. zaštićeno je područje površine 250 ha. Područje je obraslo trsticima i šašem, vrijedno gnijezdilište i područje važno za seobu ptica. Prema podacima s Bioportala, površina rezervata iznosi **261 ha** i u potpunosti se nalazi na području Grada.

Značajni krajobraz **Predolac – Šibenica** nalazi se istočno od Metkovića, između stare ceste koja vodi prema Dubrovniku i državne granice. Rješenjem o zaštiti i upisu u Registar posebno zaštićenih objekata prirode br. UP/14-1976. od 26. veljače 1976., Odluka SO Metković od 23.05.1968., broj 159/1-1968., zaštićeno je područje površine 67 ha. Područje predstavlja značajan šumski kompleks, nažalost danas opožaren, značajan za zimovanje mnogih ptičjih vrsta, osobito pjevica. Prema podacima s Bioportala, površina značajnog krajobraza iznosi **122 ha** i u potpunosti se nalazi na području Grada.

Slika 29: Zaštićeni dijelovi prirode na području Grada Metkovića



Izvor: Web portal informacijskog sustava zaštite prirode, <http://www.bioportal.hr/gis/>

Tablica 70: Zaštićeni dijelovi prirode na području Grada Metkovića

Kategorija zaštite	Naziv područja	Godina proglašenja	Površina na području Grada (ha)*	Udio u ukupnoj površini Grada (%)	ha/100 stanovnika
Posebni rezervat (ornitološki)	Pod Gredom	1965.	522	10,19	3,11
Posebni rezervat (ornitološki)	Prud	1965.	261	5,10	1,55
Značajni krajobraz	Predolac – Šibenica	1968.	122	2,38	0,73
Ukupno:			905	17,67	5,39

Izvor podataka: Web portal informacijskog sustava zaštite prirode, <http://www.bioportal.hr/gis/>

* Površine zaštićenih dijelova prirode na području Grada dobivene su mjerenjem iz kartografskih priloga PPUG Metkovića.

PP Dubrovačko-neretvanske županije predloženo je razmotriti zaštitu **Starog parka u centru Metkovića**, u kategoriji „spomenik parkovne arhitekture“. Park je obnovljen 2009. godine, a smješten je u centru Metkovića, površine oko 1,0 ha, dominira čempres, cedar, crni bor i fitosporam.

Ekološka mreža

Ekološka mreža Republike Hrvatske proglašena je Uredbom o ekološkoj mreži (NN 124/13, 105/15) i predstavlja područja ekološke mreže Europske unije NATURA 2000. Ekološku mrežu RH čine područja očuvanja značajna za ptice – POP (područja značajna za očuvanje i ostvarivanje povoljnog stanja divljih vrsta ptica od interesa za EU, kao i njihovih staništa te područja značajna za očuvanje migratornih vrsta ptica, a osobito močvarnih područja od međunarodne važnosti) i područja očuvanja značajna za vrste i stanišne tipove – POVS (područja značajna za očuvanje i ostvarivanje povoljnog stanja drugih divljih vrsta i njihovih staništa, kao i prirodnih stanišnih tipova od interesa za EU).

Na području Grada Metkovića u ekološku mrežu RH upisana su dva područja: **Delta Neretve POP HR1000031** i **Delta Neretve POVS HR5000031**.

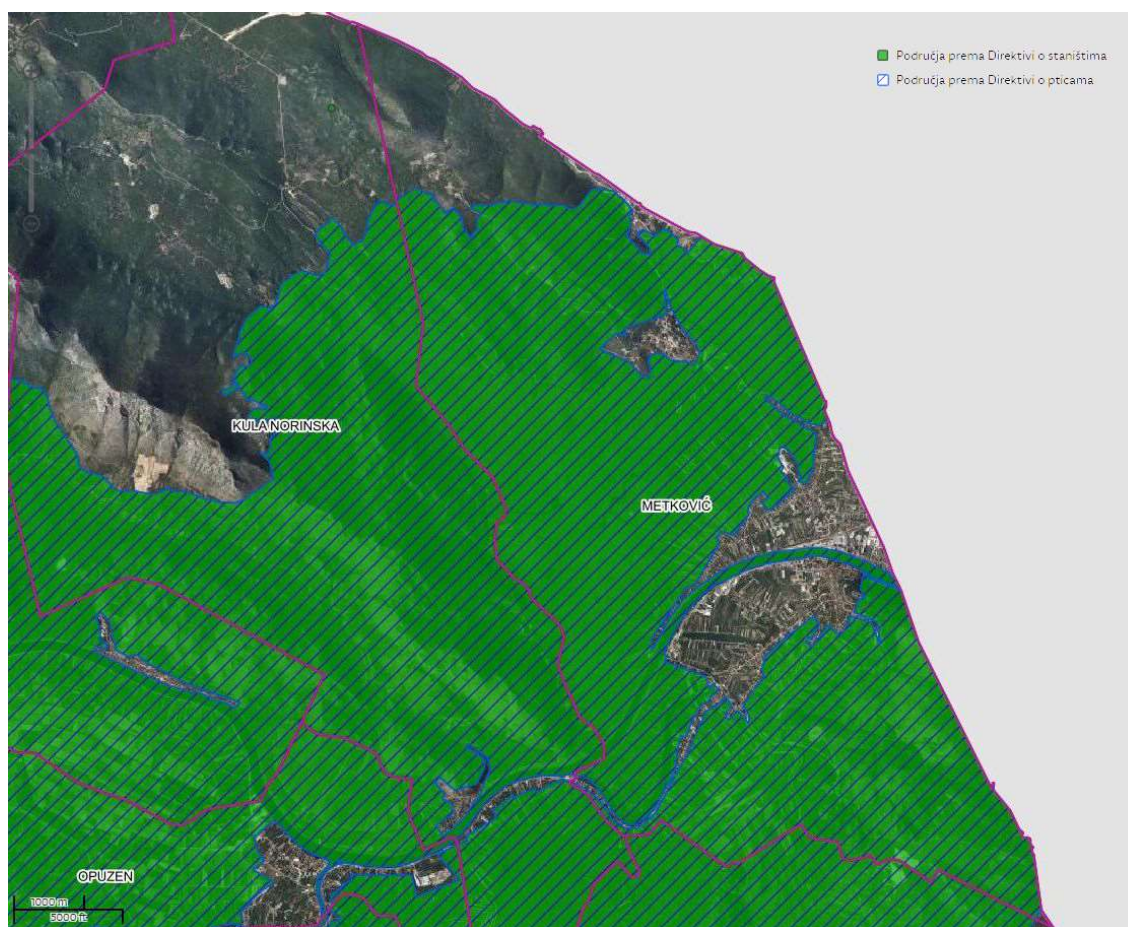
Tablica 71: Područja ekološke mreže na području Grada Metkovića

Vrsta	Naziv područja	Oznaka	Ukupna površina područja (ha)	Površina na području Grada (ha)*	Udio u ukupnoj površini Grada (%)	ha/100 stanovnika
POP	Delta Neretve	HR1000031	23814,31	4007,12	78,24	2,39
POVS	Delta Neretve	HR5000031	23814,31	4007,12	78,24	2,39

Izvor podataka: Web portal informacijskog sustava zaštite prirode, <http://www.biportal.hr/gis/>

* Površine područja ekološke mreže na području Grada dobivene su mjerenjem iz kartografskih priloga PPUG Metkovića.

Slika 30: Područja ekološke mreže na području Grada Metkovića

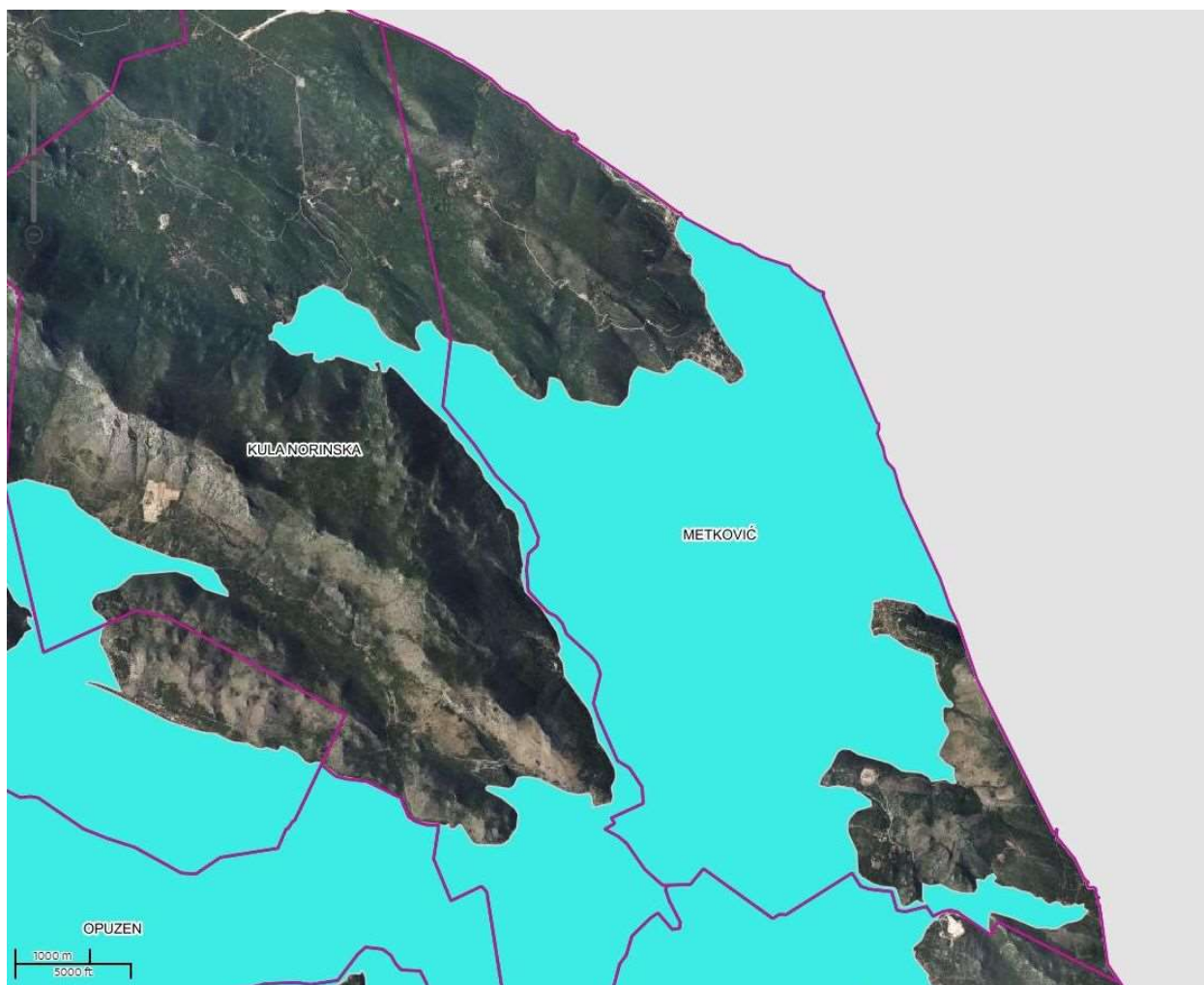


Izvor: Web portal informacijskog sustava zaštite prirode, <http://www.biportal.hr/gis/>

Ramsarsko područje

Ramsarska konvencija regulira aktivnosti i međunarodnu suradnju u gospodarenju, očuvanju i zaštiti močvara, odnosno slatkovodnih i slanih priobalnih vlažnih područja i njihovih bioloških bogatstava. Takva područja omogućuju opstanak i razmnožavanje velikog broja vrsta, od riba, vodozemaca i ptica do sisavaca (divljači), koji nalaze staništa i hranu u bogatstvu flore i faune. Ramsarska konvencija donesena je 2. veljače 1971. godine, pod pokroviteljstvom UNESCO-a u Ramsaru (Iran).. Na području Republike Hrvatske nalazi se pet ramsarskih područja – ribnjaci Crna mlaka, Delta Neretve, Kopački rit, Lonjsko polje i Mokro polje te Vransko jezero. Veliki dio površine Grada (3261 ha tj. oko 63% od ukupne površine Grada) nalazi se unutar ramsarskog područja Delta Neretve.

Slika 31: Ramsarsko područje na prostoru Grada Metkovića



Izvor: Web portal informacijskog sustava zaštite prirode, <http://www.bioportal.hr/gis/>

Tablica 72: Ramsarsko područje na prostoru Grada Metkovića

Naziv	Godina proglašenja	Ukupna površina područja (ha)	Površina na području Grada (ha)*	Udio u ukupnoj površini Grada (%)	ha/100 stanovnika
Delta Neretve	1993.	12922,17	3261,99	63,70	19,43

Izvor podataka: Web portal informacijskog sustava zaštite prirode, <http://www.bioportal.hr/gis/>

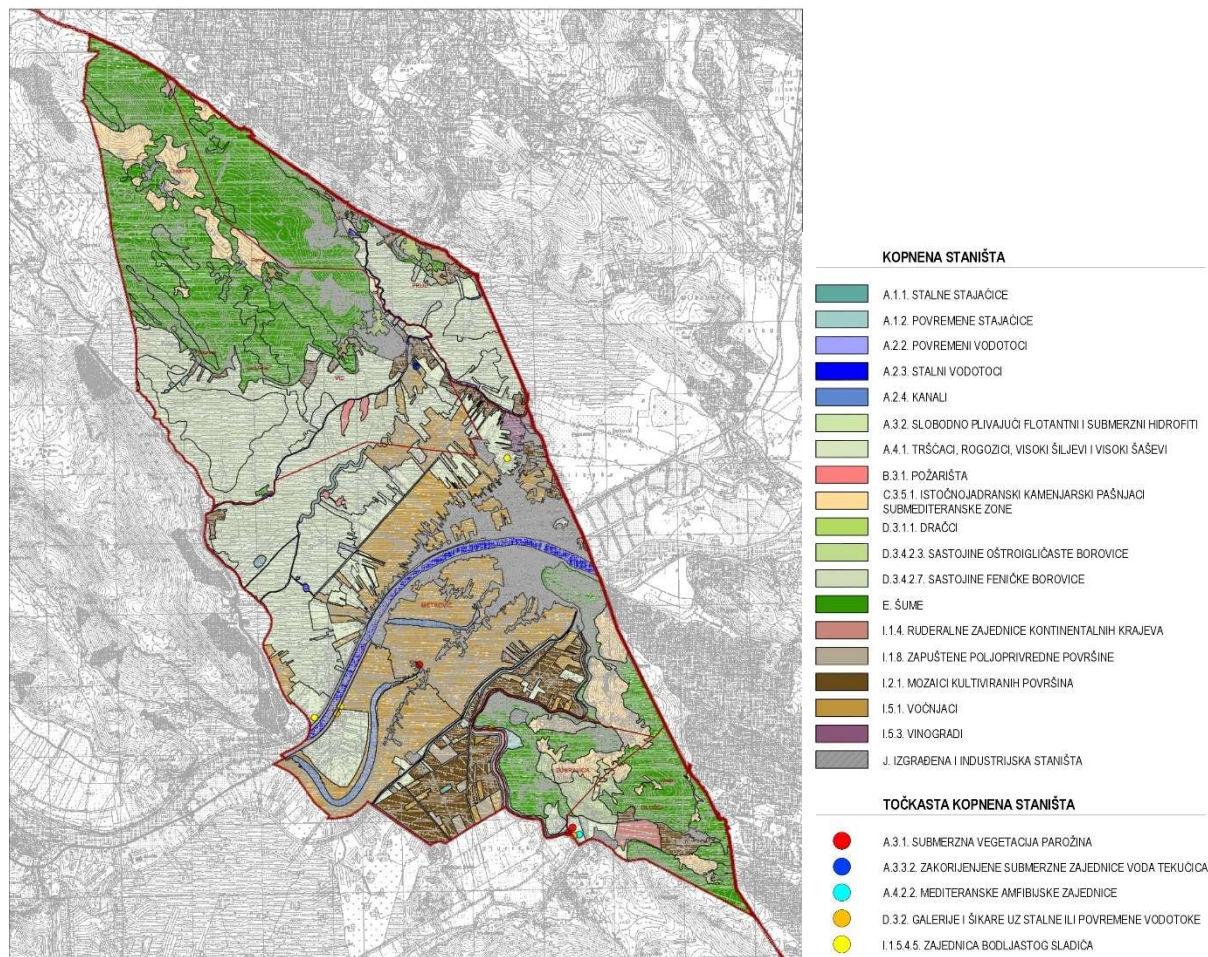
* Površina područja na prostoru Grada dobivena je mjerenjem iz kartografskih priloga PPUG Metkovića.

Staništa

Prema Pravilniku o vrstama stanišnih tipova, karti staništa, ugroženim i rijetkim stanišnim tipovima te o mjerama za očuvanje stanišnih tipova (Narodne novine br. 7/06, 119/09) i EU Direktivi o staništima za područje Dubrovačko-neretvanske županije izrađeno je kartiranje staništa uz primjenu klasifikacije za označavanje kodova i naziva stanišnih tipova iz radne verzije Nacionalne klasifikacije staništa.

Na kartogramu u nastavku prikazana su staništa i stanišni tipovi prisutni na području Grada Metkovića.

Slika 32: Staništa i stanišni tipovi na području Grada Metkovića



Izvor podataka: Il izmjene i dopune PPUG Metković, izrađivač: APE d.o.o., Zagreb

Odredbama za provedbu PPUG-a propisane su mjere zaštite za navedena staništa s obzirom na osnovnu tj. I. razinu podjele staništa:

- Površinske kopnene vode i močvarna staništa – Površinske kopnene vode s prirodnim ili poluprirodnim zajednicama vezanim uz njih, neobrasle ili obrasle vegetacijom, prirodnog ili antropogenog porijekla, stajačice ili tekućice. Uključena su slatkodvodna jezera, bare, te stalni i povremeni vodotoci.
- Neobrasle i slabo obrasle kopnene površine - Površine koje su neobrasle ili slabo obrasle vaskularnom vegetacijom, izvan stalnog utjecaja vode (sa suhom fazom ili permanentno suhe), uvjetovane građom i trošivošću geološke podloge, požarom ili površinskom erozijom. Ovdje nisu uključene površine koje su neobrasle pod utjecajem oscilacija vodostaja i erozijskog djelovanja stajaćica i tekućica
- Travnjaci, cretovi i visoke zeleni - Skup staništa čija je biljna komponenta većinom izgrađena od zeljastih trajnica među kojima se često susreću i polugrmovi.
- Šikare - Vegetacija šikara u užem smislu, uključujući samo onu vegetaciju koja se floristički jasno razlikuje od šumske vegetacije, odnosno isključujući šumsku vegetaciju u razvojnom stadiju šikare.

E. Šume

I. Kultivirane nešumske površine i staništa s korovnom i ruderalnom vegetacijom

- J. Izgrađena i industrijska staništa - Izgrađene, industrijske, i druge kopnene ili vodene površine na kojima se očituje stalni i jaki ciljani (planski) utjecaj čovjeka. Definicija tipa na ovoj razini podrazumijeva prostorne komplekse u kojima se izmjenjuje različiti tipovi izgrađenih i kultiviranih zelenih površina u raznim omjerima zastupljenosti.

Odobreni i/ili provedeni projekti

Prema podacima Javne ustanove za upravljanje zaštićenim dijelovima prirode Dubrovačko-neretvanske županije u promatranom razdoblju (2013.-2020.) na području Grada Metkovića provedeni su sljedeći projekti iz područja zaštite prirodnih vrijednosti i očuvanja biološke raznolikosti

1. S ciljem dodatne zaštite od izbijanja šumskih požara i požara tršćaka u zaštićenim područjima i područjima ekološke mreže Natura 2000 te očuvanja ukupne bioraznolikosti, u sklopu projekta Promicanje održivog razvoja prirodne baštine doline Neretve nabavljena je oprema za uspostavu videonadzora za zaštitu od požara. Kamere su postavljene na brdu Babina Gomila i u području značajnog krajobraza Predolac – Šibenica.
2. Na području Grada Metkovića, odnosno Delte rijeke Neretve, provode se prekogranični projekti CREW i CHANGE WE ARE, sufinancirani od strane projekta INTERREG V-A ITA-HR 2014.-2020. Projekti su započeli 2019. godine, a planirani završetak je kraj 2021. godine. U sklopu projekata izvršit će se kartiranje svih ciljnih vrsta riba u području ekološke mreže Delta Neretve, provest će se istraživanje socio-ekonomskih statusa glavnih dionika sektora ribarstva te će se izraditi Ribolovno-gospodarska studija područja ekološke mreže Delta Neretve.
3. Izrađen je Nacrt Plana upravljanja zaštićenim područjima i područjima ekološke mreže Natura 2000 Delta Neretve
4. Provedeno je istraživanje i kartiranje invazivnih stranih vrsta *Myriophyllum heterophyllum* Michx. i *Egeria densa* Planchon u području ekološke mreže Delta Neretve s ciljem utvrđivanja njihove rasprostranjenosti
5. Proveden je Monitoring vidre gdje su pregledana sva potencijalna markirališta vidre
6. Provedeno je istraživanje i kartiranje kopnenih invazivnih biljnih vrsta na prostoru Delte Neretve
7. Provedeno je istraživanje i kartiranje kravosasa, crvenkrpice i čančare, istraživanje rasprostranjenosti obrvana te istraživanje zelenih žabal
8. Organizirani su brojni znanstveno-stručni skupovi: Dani Dragutina Rucnera, Dan zaštite prirode i Dan vlažnih staništa te Dani otvorenih vrata EU projekata
9. U sklopu EUROSTAT projekta Tršćaci – vrednovanje usluga slatkovodnih ekosustava, evidentirana su staništa tršćaka na području delte Neretve – posebni ornitološki rezervati Prud, Pod Gredom i Orepak, posebni rezervat – Modro oko i jezero Desne te Kuti i Parila
10. Proveden je monitoring zimujućih populacija ptica, gnjezdećih populacija bukavca i kolonijalnih vrsta čaplji, gnjezdarica tršćaka, ride štioke, sive štioke, male štioke, vodomara, crnoprugastog trstenjaka, brkate sjenice, eje močvarice, patke njorka, zatim preletničkih populacija bukoč, crnoglavi galeb, pršljivac, žličarka, prutka migavica, oštigar, veliki prozviždač, prugasti prozviždač, patka batoglavica, crna prutka, zlatar pijukavac, krivokljuna prutka i ždral te gnjezdećih populacija vrsta leganj, vlastelica, morski kulik, crvenokljuga čigra, čuk i bukavac
11. Tijekom 2020. godine započelo je istraživanje noćnih leptira na području ekološke mreže Delta Neretve

Izvor podataka: Javna ustanova za upravljanje zaštićenim dijelovima prirode Dubrovačko-neretvanske županije

2.5.3. Zaštita i očuvanje kulturnih dobara

Prema podacima iz Registra kulturnih dobara RH na području Grada Metkovića nalazi se šest zaštićenih nepokretnih kulturnih dobara.

Tablica 73: Broj i udio zaštićenih nepokretnih kulturnih dobara

Pravni status	Vrsta	Klasifikacija	Broj	Udio (%)
Zaštićeno kulturno dobro	Arheologija	kopnena arheološka zona/nalazište	1	33,3
	Nepokretna pojedinačna	sakralne građevine	1	33,3
		stambene građevine	3	50,0
		vojne i obrambene građevine	1	33,3
Ukupno:			6	100,0

Izvor podataka: Registar kulturnih dobara RH, <https://registar.kulturnadobra.hr>

Tablica 74: Popis nepokretnih kulturnih dobara na području Grada Metkovića

Oznaka dobra	Naselje	Naziv	Vrsta kulturnog dobra
Z-6193	Vid	Arheološka zona i kulturno-povijesna cjelina Narona – Vid	Arheologija
Z-5328	Vid	Crkva sv. Vida	Nepokretna pojedinačna
Z-5304	Vid	Erešova kula	Nepokretna pojedinačna
RST-0545-1971.	Vid	Kuća Markota	Nepokretna pojedinačna
RST-0708-1973.	Vid	Kuća Bukovac-Šiljeg	Nepokretna pojedinačna
Z-5464	Metković	Kula (Norinska)	Nepokretna pojedinačna

Izvor podataka: Registar kulturnih dobara RH, <https://registar.kulturnadobra.hr>

Osim zaštićenih kulturnih dobara upisanih u Registar kulturnih dobara RH, PPUG Metkovića štite se i 84 kulturna dobra lokalnog značaja koja su evidentirana na području Grada Metkovića.

Tablica 75: Popis evidentiranih kulturnih dobara na području Grada Metkovića

R.br.	Naselje	Naziv	Vrsta kulturnog dobra
1.	Metković	Spomen park u Metkoviću, čest. zem. 9/1, 9/4, 9/7, 9/8, 9/9 k.o. Metković	Pojedinačno
2.	Metković	Kompleks Duhanske stanice „Vaga“, čest. Zgr. 725, 698/1, čest. Zem. 726/1, 726/2, 726/4 k.o. Metković	Pojedinačno
3.	Metković	Povijesna jezgra Metkovića	Kult.-povijesna cjelina
4.	Metković	Velika i mala riva	Pojedinačno
5.	Metković	Lučka kapetanija	Pojedinačno
6.	Metković	Hotel Narona	Pojedinačno
7.	Metković	Bivši hotel Metković – Kuća Levantin	Pojedinačno
8.	Metković	Bivši hotel Austrija	Pojedinačno
9.	Metković	Gradsko kulturno središte	Pojedinačno
10.	Metković	Komunalna cisterna za vodu	Pojedinačno
11.	Metković	Leprozorijum	Pojedinačno
12.	Metković	Kuća Popovac – Moderna	Pojedinačno
13.	Metković	Kuća Nikolac - Moderna	Pojedinačno

R.br.	Naselje	Naziv	Vrsta kulturnog dobra
14.	Metković	Bivša zgrada "Razvitka"	Pojedinačno
15.	Metković	Kuća i dvorište obitelji Barbir na Verajinu gumnu	Pojedinačno
16.	Metković	Skladište za duhan u kompleksu "Vage"	Pojedinačno
17.	Metković	Gradsko groblje sv.Ivana	Pojedinačno
18.	Metković	Kapelica sv.Ivana Nepomuka i sv.Roka	Pojedinačno
19.	Metković	Kapelica sv.Ante Padovanskog na Dubravici	Pojedinačno
20.	Metković	Crkva sv.Franje Ašiškog	Pojedinačno
21.	Metković	Crkva sv.Nikole Biskupa	Pojedinačno
22.	Metković	Crkva sv.Ilije Proroka i župni dvor	Pojedinačno
23.	Metković	Samostan časnih sestara sa kapelicom	Pojedinačno
24.	Metković	Kompleks bunkera i tunela na Predolcu i Šibanici	Pojedinačno
25.	Metković	Crkva sv.Đorđa	Pojedinačno
26.	Metković	Kuća Dominiković - Gabrić	Pojedinačno
27.	Metković	Željeznička stanica – kolodvor Metković	Pojedinačno
28.	Metković	Južna strana kanala Glibuša, pojedinačni nalazi	Pojedinačno
29.	Metković	Južna strana kanala Glibuša, pojedinačni nalazi	Pojedinačno
30.	Metković	Desna obala Neretve	Pojedinačno
31.	Metković	Jerkovac, ostaci arhitekture I pojedinačni nalazi	Pojedinačno
32.	Metković	Jerkovac, ostaci arhitekture I pojedinačni nalazi	Pojedinačno
33.	Metković	Jerkovac, ostaci arhitekture I pojedinačni nalazi	Pojedinačno
34.	Metković	Predolac, nalazi upućuju na postojanje	Pojedinačno
35.	Metković	Dučinovci, pojedinačni nalazi	Pojedinačno
36.	Metković	Koševo, pojedinačni nalazi	Pojedinačno
37.	Metković	Veraje-Rep, 5 gomila	Pojedinačno
38.	Metković	Veraje-Rep-Bijela Gomila	Pojedinačno
39.	Vid	Muzej Naron	Pojedinačno
40.	Vid	Ruralna cjelina Vid	Kult.-povijesna cjelina
41.	Vid	Crkva Gospe Sniježne	Pojedinačno
42.	Vid	Skulptura kneza Domagoja s strijelcima	Pojedinačno
43.	Vid	Bila Vlaka, 1 gomila	Pojedinačno
44.	Vid-Prud	Cesta Naron-Bigeste I sjeverna nekropola	Pojedinačno
45.	Vid	Šiljegove bare, ostaci ville rusrice	Pojedinačno
46.	Vid	Erešove bare, ostaci starokršćanske bazilike I ville rustice	Pojedinačno
47.	Vid	Luke, ostaci arhitekture I pojedinačni nalazi	Pojedinačno
48.	Vid	Rokušići, ostaci arhitekture I pojedinačni nalazi	Pojedinačno
49.	Vid	Područje uz Norin, pojedinačni nalazi	Pojedinačno
50.	Vid	Gomila 1	Pojedinačno
51.	Vid	Gomila 2	Pojedinačno
52.	Vid	Gomila 3	Pojedinačno
53.	Vid	Gomila 4	Pojedinačno
54.	Vid	Gomila 5	Pojedinačno
55.	Vid	Gomila 6	Pojedinačno

R.br.	Naselje	Naziv	Vrsta kulturnog dobra
56.	Vid	Gomila 7	Pojedinačno
57.	Vid	Gomila 8	Pojedinačno
58.	Vid	Gomila 9	Pojedinačno
59.	Vid - Dragovija	Gomila 10, Dragovija	Pojedinačno
60.	Vid - Dragovija	Gomila 11, Dragovija	Pojedinačno
61.	Vid - Dragovija	Gomila 12, Dragovija	Pojedinačno
62.	Vid - Dragovija	Gomila 13, Dragovija	Pojedinačno
63.	Vid	Gomila 2	Pojedinačno
64.	Vid - Dragovija	Sjeverno od sela, 1 gomila	Pojedinačno
65.	Vid - Dragovija	Južno i sjeverno od crkve sv.Ivana na početku sela, 3 gomile	Pojedinačno
66.	Vid - Dragovija	Marušića gradina, prapovijesno naselje i antička osmatračnica	Pojedinačno
67.	Vid - Dragovija	Krstače, 4 gomile	Pojedinačno
68.	Vid – Dragovija	Crkva sv. Ivana Krstitelja	Pojedinačno
69.	Vid – Dragovija	Ruralna cjelina Dragovija	Ruralna cjelina
70.	Vid - Ograđ	Dračeve Torine, 5 gomila	Pojedinačno
71.	Vid - Ograđ	Petkovića kuće, 8 gomila	Pojedinačno
72.	Vid – Ograđ	Ruralna cjelina Ograđ	Ruralna cjelina
73.	Prud	Rotni dolac – Miloševica, 4 gomile	Pojedinačno
74.	Prud	Rotni dolac – Stanine, 5 gomila	Pojedinačno
75.	Prud	Marušića draga, 1 gomila	Pojedinačno
76.	Prud	Prudska draga, 1 gomila	Pojedinačno
77.	Prud	Krivače, 5 gomila	Pojedinačno
78.	Prud	Bobovište iznad Orepka, 4 gomile	Pojedinačno
79.	Prud	Cesta Prud-Crinići	Pojedinačno
80.	Prud	Gomila 1	Pojedinačno
81.	Glušci	Ruralna cjelina Glušci	Ruralna cjelina
82.	Glušci	Crkva sv. Petra i Pavla	Pojedinačno
83.		Delta Neretve s visovima unaokolo	Kulturni krajolik
84.		Lučki dio antičke Narone na Neretvi	Pojedinačno

Izvor podataka: II izmjene i dopune PPUG Metković, izrađivač: APE d.o.o., Zagreb

Ruralni krajolici delte rijeke Neretve

Za područje sedam gradova i općina doline Neretve izrađene su 2019. godine u okviru projekta CO-EVOLVE „Smjernice za integralnu zaštitu ruralnih krajolika i održivi razvoj turizma delte rijeke Neretve“. Kroz projekt su identificirana i valorizirana 203 sela i zaseoka u sedam gradova i općina doline Neretve od kojih je njih nešto manje od polovice napušteno ili tek privremeno naseljeno. Nakon detaljne terenske analize stvoren je katalog ruralnih naselja / zaseoka. Baza podataka povezana je s grafičkom bazom podataka izrađenom u GIS-u. Svi su zaseoci katalogizirani analizom naselja, prostornih struktura, prostorne organizacije, slika naselja, prepoznavanja veza između krajolika i njegovih sastavnih dijelova, te identificiranjem povijesnih i postojećih mreža naselja u krajoliku i širem području. Utvrđeni su prostorni resursi i sukobi u prostoru. Za svaki je zaseok napravljen analitički (kataloški) karton.

Razvijene su smjernice za revitalizaciju ruralnih naselja koje uključuju konkretne smjernice za pojedine prostorne planove gradova i općina doline Neretve, a odnose se na preporuke za planiranje i plansku zaštitu ruralnih naselja. Ovisno o provedenoj valorizaciji tradicijskih naselja, za svako od 203 naselja propisane su i planske smjernice koje se mogu direktno ugraditi u prostorne planove.

Ovisno o provedenoj valorizaciji tradicijskih naselja, u katalogu naselja u dijelu „planske smjernice“ naveden je mogući tip gradnje (oblik korištenja) koji se preporučuje za pojedina tradicijska ruralna naselja. Mogući oblici korištenja u tradicijskim ruralnim naseljima podijeljeni na sljedeće tipove mogućih zahvata u prostoru:

- PS1 Obnova postojećih građevina i zamjenska gradnja
- PS2 Rekonstrukcija i rekompozicija
- PS3 Nova gradnja prema načelima tradicijske gradnje
- PS4 Nova gradnja
- S.SAN Smjernice za sanaciju područja zauzetih bespravnom i neprimjerenom gradnjom
- (BS) Bez smjernica, ne preporučuje se utvrđivanje građevinskog područja

Slika 33: Lokacije ruralnih naselja/zaseoka u Dolini Neretve



Izvor podataka: Smjernice za integralnu zaštitu ruralnih krajolika i održivi razvoj turizma delte rijeke Neretve, izrađivač: APE d.o.o., Zagreb

Tablica 76: Ruralna naselja/zaseoci na području Grada Metkovića

Statističko naselje	Ruralno naselje/zaseok	Planske smjernice	Zaštita
Dubravica	Dubravica	PS1, PS2, PS3, PS4, S.SAN	-
Glušci	Glušci	PS1, PS2, PS3	Evidencija prostornim planom – ruralna cjelina
Vid	Crni Dolac	(BS)	-
	Dragovija	PS1, PS2	Evidencija prostornim planom – ruralna cjelina
	Ograđ	PS1, PS2	Evidencija prostornim planom – ruralna cjelina
	Podgrede	(BS)	-
Vid	Vid	PS1, PS2, PS3, PS4	Evidencija prostornim planom – ruralna cjelina
Prud	Prud	PS1, PS2, PS3, PS4	-

Izvor podataka: II izmjene i dopune PPUG Metković, izrađivač: APE d.o.o., Zagreb

2.5.4. Područja posebnih karakteristika

Područja od posebnog državnog interesa

Prema Zakonu o područjima posebne državne skrbi (NN 86/08, 57/11, 51/13, 148/13, 76/14, 147/14, 18/15, 106/18) niti jedan dio Grada Metkovića ne pripada skupini područja od posebne državne skrbi.

Prostor Grada Metkovića ne nalazi se u brdsko-planinskom području.

Program integrirane fizičke gospodarske i socijalne regeneracije malih gradova

Ministarstvo regionalnoga razvoja i fondova Europske unije zajedno s Ministarstvom rada i mirovinskoga sustava provodi pilot Program integrirane fizičke, gospodarske i socijalne regeneracije malih gradova na ratom pogođenim područjima. Program je nastao kao odgovor na specifične probleme malih gradova koji se suočavaju sa zaostajanjem u pogledu dostupnosti komunalne i društvene infrastrukture, radnih mjesta te kvalitete usluga

Za provedbu Programa dosad je odabrano pet pilot područja koja čine gradovi Knin, Benkovac, Petrinja, Vukovar te Beli Manastir s općinom Darda za koje su izrađeni intervjencijski planovi na osnovu kojih se na tim područjima provode projekti koji doprinose smanjenju socijalne nejednakosti, isključenosti i siromaštva, poboljšanju infrastrukture, jačanju potencijala rasta, i potencijalna ulaganja te jačanju socijalnog uključivanja i aktivnog sudjelovanja stanovnika tih područja u gospodarskom i društvenom životu.

Ministarstvo u sljedećoj financijskoj perspektivi EU planira staviti veći naglasak na zajedničke razvojne inicijative koje uključuju više jedinica lokalne samouprave. Stoga su već sada definirana i šira područja koja imaju zajednička ograničenja i potrebe, za koja će se po uzoru na Program integrirane fizičke, gospodarske i socijalne regeneracije malih gradova izraditi intervjencijski planovi. I na tim područjima će se zadržati centralna uloga malih gradova koji se smatraju generatorima razvoja u sredinama naročito pogođenim negativnim demografskim i gospodarskim kretanjima.

Područja za koja će se izrađivati intervjencijski planovi su:

- Županja i okolica: Drenovci, Cerna, Vrbanja, Bošnjaci, Gunja, Babina Greda, Gradište i Štitar.
- Imotski i okolica: Podbablje, Proložac, Runovići, Cista Provo, Zmijavci, Lovreć, Zagvozd i Lokvičići.
- **Metković i okolica: Opuzen, Slivno, Kula Norinska, Pojezerje i Zažablje.**
- Slunj i okolica: Vojnić, Rakovica, Plaški, Cetingrad, Krnjak i Saborsko.
- Pakrac i okolica: Lipik, Okučani, Gornji Bogičevci, Stara Gradiška i Dragalić.

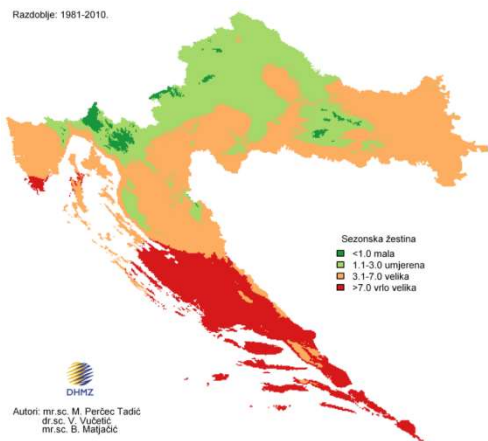
U srpnju 2020. godine u Gradu Metkoviću potpisan je Sporazum o suradnji u pripremi i izradi Intervencijskog plana između Regionalne agencije DUNEA i jedinica lokalne samouprave iz Neretve (Gradovi Metković i Opuzen te Općine Kula Norinska, Pojezerje, Slivno i Zažablje).

2.5.5. Područja potencijalnih prirodnih i drugih nesreća

Ugroženost od požara

Urbana i poluurbana naselja Grada Metkovića imaju centralni dio vrlo gusto izgrađen. Kuće su, često u nizu, izgrađene oko centralnog trga ili glavne ulice. S pogleda zaštite od požara problemi se nalaze u zgusnutim starim urbanim jezgrama naselja, gdje su ulice uske i često nepristupačne vatrogasnim vozilima. Daljnja karakteristika koja povećava opasnost od požara su neobrađene poljoprivredne površine često obrasle makijom i neuređene šumske površine. Prema karti indeksa potencijalne opasnosti od požara raslinja u sezoni lipanj-rujan Grad Metković se nalazi na području s vrlo velikom potencijalnom opasnošću od požara raslinja.

Slika 34: Karta indeksa potencijalne opasnosti od požara raslinja u sezoni lipanj-rujan



Izvor podataka:
Procjena rizika od velikih nesreća za Grad Metković

Analizom sustava civilne zaštite Grada Metkovića uočena je visoka spremnost reagiranja u slučaju požara otvorenog tipa. Osim Stožera civilne zaštite Grada Metkovića, JVP Metković i DVD Metković u gradu postoje i druge raspoložive snage civilne zaštite u nadležnosti Grada ili Županije.

Za područje Grada Metkovića izrađeni su: Procjena rizika od velikih nesreća za Grad Metković, Procjena ugroženosti od požara i tehnološke eksplozije Grada Metkovića te Plan zaštite od požara Grada Metkovića.

Ugroženost od potresa

Područje Grada Metkovića i okolice zahvaća područje intenziteta VIII° MSK ljestvice koja može izazvati veliku materijalnu štetu i ljudske žrtve.

Najugroženije područje je užeg dijela naselja Metković, a na tom području živi gotovo 80% stanovništva Grada Metkovića. U naselju Metković se nalazi najveći broj gospodarsko-stambenih objekata visokogradnje kao i gusto naseljen stari dio Metkovića.

Na području Metkovića u razdoblju od 1879. do 2003. godine zabilježeni su potresi sljedećih intenziteta: 37 potresa intenziteta V° MSK ljestvice i 12 potresa VI° MSK ljestvice.

Poplave

Na području Grada Metkovića najznačajniji vodni resurs čini rijeka Neretva koja je plovna do Metkovića i presijeca područje Grada Metkovića na dva dijela. Pritok Norin, izvire u naselju Prud te se ulijeva u Neretvu kod Kule Norinske. Na području Grada se nalazi i rukavac stare Neretve zaostale nakon uređenja toka Neretve krajem devetnaestog stoljeća, kao i brojni kanali koji služe za natapanje poljoprivrednih površina.

Početak poplave u dolini Neretve počinje kod vodostaja u Metkoviću od 240 cm. Prva najava plavljenja područja predstavlja vrijeme kad rijeka Neretva zbog svojeg visokog vodostaja blokira ulijevanje rijeke Norin u Neretvu. Kako se vodostaj Neretve povećava dolazi do ulijevanja Neretve u Norin, tj. Norin počinje teći uzvodno, izljevajući se iz korita i plavi područje desne obale Grada Metkovića, odnosno područje Vid - Norin.

Grad ima izgrađen obrambeni nasip od Duvrata preko Jerkovaca i Glibuše do granice s Bosnom i Hercegovinom. Do sada je izgrađeno oko 6,2 km nasipa na teritoriju Republike Hrvatske, te se uskoro očekuje početak gradnje preostalih 2,5 km nasipa na teritoriju Bosne i Hercegovine.

Na području Grada Metkovića stanje elementarne nepogode uzrokovane poplavom proglašeno je u siječnju 2010., prosincu 2010. i travnju 2013. godine.

Suša

Učinci suše najveće posljedice imaju na ratarske kulture, šume i trajne nasade vinograda i voćnjaka. Posljedice suše mogu se očitovati i u nedostatku vode potrebne za napajanje stoke kao i nedostatkom pitke vode za stanovnike područja koja se vodom ne opskrbljuju putem vodovodne mreže.

Na području Grada Metkovića stanje elementarne nepogode uzrokovane sušom proglašeno je 2011. godine

Ostale opasnosti

Za ostale opasnosti, kao što su: olujno nevrijeme, toplinski val ili tuča postoji mogućnost pojave na području Grada. Na području Grada Metkovića stanje elementarne nepogode uzrokovane snijegom proglašeno je u veljači 2012. godine, a stanje elementarne nepogode uzrokovane tučom 2009. godine.

Tehničko-tehnološke opasnosti i prijetnje

Na području Grada ne postoje lokacije i proizvodni pogodni s opasnim tvarima koji bi bili rizični za stanovništvo odnosno javnost izvan lokacije gospodarskog subjekta.

Epidemiološke i sanitarne opasnosti

Prema podacima Zavoda za javno zdravstvo procjenjuje se da je epidemiološka situacija na području Grada Metkovića dobra i nema sanitarnih opasnosti koje ugrožavaju zdravlje stanovništva. I Metković je, kao i ostala područja u RH, tijekom 2020. godine pogođen globalnom pandemijom bolesti Covid-19. Za sada je situacija u Metkoviću pod kontrolom, a provode se mjere ograničavanja okupljanja i druge nužne epidemiološke mjere i preporuke koje izrade Stožer civilne zaštite Republike Hrvatske.

Veterinarska stanica provodi propisana preventivna cijepljenja, dijagnostičke i druge pretrage radi zaštite zdravlja životinja i ljudi te mjere za otkrivanje, suzbijanje, sprječavanje i iskorjenjivanje zaraznih bolesti i zoonoza.

Nuklearne i radiološke nesreće

Analiza ove vrste tehničko-tehnološke katastrofe izrađuje se isključivo na državnoj razini.

Ratna djelovanja i terorizam

Vrsta, intenzitet i učinci ratnog djelovanja i terorizma analiziraju se na osnovu strategijskih dokumenata obrane MORH-a i MUP-a te se izrađuju na državnoj razini.

Izvor podataka: Procjena rizika od velikih nesreća za Grad Metković („Neretvanski glasnik“ br. 7/18)

2.5.6. Zaštita okoliša u prostornom uređenju

Prostorno planiranje je jedan od značajnijih instrumenata zaštite okoliša te stoga pravilno planiranje i usmjeravanje ukupnih aktivnosti na određenom prostoru bitno sprječavanju narušavanja kvalitete okoliša, odnosno pospješuju njegovo unapređenje. Zaštita okoliša podrazumijeva planiranje i korištenje prostora, tako da se u njemu osigurava življenje i gospodarski razvoj uz istovremenu brigu za trajno očuvanje razvojnih potencijala.

PPUG Metkovića sadrži mjere sprječavanja nepovoljnih utjecaja na okoliš - mjere zaštite tla, voda, zraka, šuma, klime, zdravlja ljudi, biljnog i životinjskog svijeta, krajobraza, kulturnih i prostornih vrijednosti, mjere zaštite od buke i požara i mjere postupanja s otpadom.

Planom su kao područja i lokaliteti ugroženi emisijama u zrak i bukom utvrđeni koridori uz državne ceste DC9 i DC62. Planom nisu evidentirana veća opožarena područja niti nesanirana odlagališta otpada.

Na području Grada nalazi se odlagalište otpada „Dubravica“ koje je sanirano 2009. godine.

2.6. Obvezni prostorni pokazatelji

Tablica 77: Osnovni prostorni pokazatelji Izvešća o stanju u prostoru

OBVEZNI PROSTORNI POKAZATELJI								
	Osnovna tematska cjelina	Skupina pokazatelja	Pokazatelj	Način prikaza	Vrijednost	Izvor podataka		
1.	OPĆI POKAZATELJI KRETANJA							
1.1.	DEMOGRAFSKA STRUKTURA	A.	Razmještaj i struktura stanovništva	1.	Broj stanovnika 2011.	broj	16788	DZS
				2.	Indeks kretanja broja stanovnika 2011./2001.	broj	109.13	
				3.	Prirodni prirast stanovništva 2011.	broj	49	
		B.	Razmještaj i struktura domaćinstava	1.	Broj kućanstava 2011.	broj	4915	DZS
				2.	Indeks rasta broja kućanstava 2011./2001.	broj	117.67	
				3.	Prosječna veličina kućanstva 2011.	broj	3.24	
1.2.	SOCIJALNO-GOSPODARSKA STRUKTURA		Ekonomski razvoj	1.	Indeks razvijenosti	broj	100.996	MRREI
				2.	Stupanj razvijenosti	broj	V.	
2.	STRUKTURA NASELJA I PODRUČJA ZA RAZVOJ IZVAN NASELJA							
2.1.	OBILJEŽJA SUSTAVA NASELJA		Razmještaj, gustoća naselja i naseljenost	1.	Broj naselja	broj	5	DZS
				2.	Gustoća naselja	broj naselja/1000 km ²	97.64	
				3.	Gustoća naseljenosti	st./km ²	327.83	
2.2.	KORIŠTENJE ZEMLJIŠTA U NASELJIMA	A.	Površina naselja	1.	Površina naselja	ha	5121	PPUG
		B.	Građevinska područja (GP)	1.	Površina GP naselja - ukupno planirana	ha	694.82	PPUG
				2.	Udio GP u odnosu na ukupnu površinu JLS	%	13.57%	
				3.	Udio izgrađenog GP u odnosu na ukupnu površinu JLS	%	8.02%	
				4.	Udio neizgrađenog GP u odnosu na ukupnu površinu JLS	%	5.38%	
				5.	Udio neuređenog GP u odnosu na ukupno GP	%	2.35%	
				6.	Broj stanovnika/ukupna površina GP	st./ha	24.2	
				7.	Broj stanovnika/izgrađena površina GP	st./ha	40.9	
				8.	Broj stanovnika / uređena površina GP	st./ha	108.1	
2.3.	IZDVOJENA GRAĐEVINSKA PODRUČJA (IZVAN NASELJA)		Izdvojena građevinska područja (IGP)	1.	Površina izdvojenog građevinskog područja izvan naselja - ukupno planirano	ha	60.15	PPUG
						ha/st.	0.0036	
				2.	Površina i udio površine IGP pojedine namjene u odnosu na ukupnu površinu IGP:	ha	60.15	
						%	100%	
				2.b.	Gospodarska namjena - ukupna (proizvodna, poslovna, infrastrukturna, OIE i dr.)	ha	50.91	
						%	84.6%	
						ha/st.	0.0030	
				2.c.	Sportsko-rekreacijska namjena	ha	9.24	
						%	15.4%	
						ha/st.	0.0006	

3. POSTOJEĆA INFRASTRUKTURNA OPREMLJENOST								
3.1.	PROMETNA INFRASTRUKTURA	A.	Cestovni promet	1.	Duljina cesta po vrstama	km	82.6	HAC, HC, ŽUC
				1.a.	Državne ceste	km	11.7	
				1.b.	Županijske ceste	km	12.5	
				1.c.	Lokalne ceste	km	10.3	
				1.d.	Nerazvrstane ceste	km	48.1	
				2.	Udio pojedinih vrsta ceste	%	100.00%	
				2.a.	Državne ceste	%	14.16%	
				2.b.	Županijske ceste	%	15.13%	
				2.c.	Lokalne ceste	%	12.47%	
				2.d.	Nerazvrstane ceste	%	58.23%	
		3.	Cestovna gustoća (duljina ceste/površina područja)	km/km ²	1.61			
		B.	Željeznički promet	1.	Duljina pruge prema vrsti	km	5.1	HŽ, PPUG
				1.a.	Željeznička pruga za međunarodni promet	km	5.1	
				2.	Udio pojedinih vrsta željezničkih pruga	%	100.0%	
				2.a.	Željeznička pruga za međunarodni promet	%	100.0%	
				3.	Gustoća željezničkih pruga (duljina/površina područja)	km/km ²	0.10	
		E.	Riječni promet	1.	Broj riječnih luka prema veličini i rijeci	broj	2	PPUG
				1.a.	Luka javnog prometa državnog značaja na Neretvi	broj	1	
				1.b.	Luka javnog prometa županijskog značaja na Neretvi	broj	1	
				2.	Klasa i duljina plovnih putova	klasa, km	4.52	
2.a.	Međunarodni plovni put			km	4.52			
F.	Elektroničke komunikacije	1.	Broj postojećih baznih stanica na 100 stanovnika	broj/100 st.	0.0477	HAKOM		
3.2.	ENERGETSKA INFRASTRUKTURA	A.	Opskrba električnom energijom	1.	Duljina elektroopkrbnih vodova	km	n.d.	HEP
				2.	Udio i duljina elektroopkrbnih vodova prema vrsti:		n.d.	
				2.a.	VN	%	n.d.	
						km	n.d.	
				2.b.	SN	%	n.d.	
						km	n.d.	
				2.c.	NN	%	n.d.	
km	n.d.							
3.3.	OPSKRBA VODOM I ODVODNJA OTPADNIH VODA	A.	Opskrba pitkom i tehnološkom vodom	1.	Duljina javne vodoopkrbne mreže	km	110	HRVATSKE VODE, lokalni distributeri
				2.	Potrošnja pitke vode	l/stanovniku	44.58	
		B.	Pročišćavanje otpadnih voda	1.	Duljina kanalizacijske mreže	km	43.92	
				2.	Uređaji za pročišćavanje otpadnih voda - broj i kapacitet (postojeći i planirani)	broj broj ES	1 18.400	
3.4.	GOSPODARENJE OTPADOM	Odlagališta otpada	1.	Broj i površina odlagališta prema vrsti	broj	1	AZO	
					ha	6.81		
			2.	Sanacija neuređenih odlagališta	broj	0		
ha	0							

4. KORIŠTENJE I ZAŠTITA ZNAČAJNIH PROSTORA								
4.1.	KORIŠTENJE PRIRODNIH RESURSA	A.	Poljoprivreda	1.	Ukupna površina poljoprivrednog zemljišta	ha	1135.84	PPUG
				2.	Udio poljoprivrednog zemljišta	%	22.18%	
				3.	Površina poljoprivrednog zemljišta po stanovniku	ha/st.	0.07	
		B.	Šumarstvo	1.	Ukupna površina šumskog zemljišta	ha	1436.43	
				2.	Udio šumskog zemljišta	%	28.05%	
				3.	Površina šumskog zemljišta po stanovniku	ha/st.	0.09	
		C.	Vode	1.	Površine površinskih voda prema vrsti (jezero, ribnjak, umjetni bazeni, more, ...)	ha	180.84	
				1.a.	Vodotoci	ha	176.76	
				1.b.	Kanali	ha	3.80	
				1.c.	Bujični tokovi	ha	0.28	
				2.	Udio površina površinskih voda u odnosu na površinu JLS	%	3.53	
				2.a.	Vodotoci	%	3.45	
				2.b.	Kanali	%	0.07	
				2.c.	Bujični tokovi	%	0.01	
				3.	Dužina vodotoka melioracijskih kanala I., II., III. i IV. reda	km'	27.32	
				3.a.	I. reda	km'	3.26	
				3.b.	II. reda	km'	16.43	
				3.c.	III. reda	km'	4.98	
				3.d.	IV. reda	km'	2.65	
		E.	Mineralne sirovine	1.	Broj i površina eksploatacijskih polja po vrstama mineralnih sirovina	broj	1	
						ha	5.67	
1.a.	Tehničko-građevni kamen			broj	1			
			ha	5.67				
4.2.	ZAŠTIĆENE PRIRODNE VRIJEDNOSTI	Zaštićena područja prirode	1.	Broj i površina zaštićenih objekata prirodnih vrijednosti prema vrsti	broj	3	MZOIP	
					ha	905		
			2.	Područja ekološke mreže, prema vrsti	broj	2		
					ha	801.42		
			2.a.	Područja važna za divlje svojte i stanišne tipove	broj	1		
					ha	400.71		
2.b.	Međunarodno važno područje za ptice	broj	1					
		ha	400.71					
4.3.	KULTURNA DOBRA	Struktura registriranih kulturnih dobara	1.	Broj zaštićenih nepokretnih kulturnih dobara	broj	6	MK	
			2.	Broj kulturnih dobara u obnovi	broj	0		
					%	0.0%		
		3.	Broj ili udio ugroženih kulturnih dobara	broj	0			
				%	0.0%			
4.4.	PODRUČJA POSEBNIH KARAKTERISTIKA	Područja potencijalnih prirodnih i drugih nesreća		* OPISATI U TEKSTUALNOM OBRAZLOŽENJU				

5. DOKUMENTI PROSTORNOG UREĐENJA								
5.1.	POKRIVENOST PROSTORNIM PLANOVIMA		Pokrivenost PP prema razini planova i izvješća	1.	Broj donesenih PP	broj	2	ZPU
				1.a.	Broj donesenih PPUO	broj	0	
				1.b.	Broj donesenih DPU-a	broj	2	
				2.	Broj donesenih izmjena i dopuna PP	broj	2	
				3.	Broj PP u izradi	broj	1	
				4.	Broj izrađenih izvješća	broj	2	
5.2.	PROVEDBA PROSTORNIH PLANOVA			1.	Broj izdanih pojedinačnih akata prostornog uređenja po vrstama	broj ukupno	2726	ZPU
				1.a.	Broj izdanih lokacijskih dozvola	broj	82	
				1.b.	Broj izdanih rješenja za građenje i potvrda GP	broj	42	
				1.c.	Broj izdanih rješenja za legalizaciju i potvrda o izvedenom stanju	broj	2602	
5.3.	INSPEKCIJSKI NADZOR			1.	Nadzor urbanističke inspekcije (broj rješenja)	broj	n.d.	MGIPU
				2.	Nadzor građevinske inspekcije (broj rješenja)	broj	n.d.	

n.d. = podatak nije dostupan

III. Analiza provedbe prostornih planova i drugih dokumenata

3.1. Izrada prostornih planova

Županijski prostorni plan kojim je planirano i uređenja prostora na području Grada Metkovića je **Prostorni plan Dubrovačko-neretvanske županije** (Službeni glasnik Dubrovačko-neretvanske županije br. 6/03., 3/05.-uskl., 3/06., 7/10., 4/12.-isp., 9/13., 2/15.-uskl., 7/16., 2/19. i 6/19.-pročišćeni tekst, 3/20.). Navedeni županijski plan zadnje je izmjene imao 2019. godine.

Prostorni plan uređenja Grada Metkovića ("Neretvanski glasnik", broj 6/04, 1/10-isp., 01/15., 07/15.-isp., 02/20) zadnje je izmjene imao 2020. godine kada je, između ostalog, izvršeno i usklađenje s Prostornim planom Dubrovačko-neretvanske županije.

Na području Grada Metkovića na snazi su i sljedeći detaljniji prostorni planovi:

1. **Detaljni plan uređenja Poslovne zone Dubravica** („Neretvanski glasnik“, br. 01/11, 04/16)
2. **Detaljni plan uređenja Stambeno-poslovnog kompleksa Pržine** („Neretvanski glasnik“, br. 01/11).

Dokumenti prostornog uređenja usvojeni u razdoblju od izrade prethodnog izvješća o stanju u prostoru:

1. Izmjene i dopune Prostornog plana uređenja Grada Metkovića („Neretvanski glasnik“ 1/15)

Ovim izmjenama i dopunama Prostornog plana, Plan je usklađen s odredbama Zakona o prostornom uređenju i gradnji i izmjenama Prostornog plana Dubrovačko-neretvanske županije (Službeni glasnik Dubrovačko-neretvanske županije br. 6/03., 3/05.-uskl., 3/06., 7/10., 4/12.-isp., 9/13.). Građevinska područja su precrtana na digitalne i ažurirane katastarske podloge te izmijenjena sukladno zahtjevima. Prometna i ostala infrastruktura je izmijenjena sukladno zahtjevima Grada i nadležnih institucija. Zbog potpunosti postojeće infrastrukture, proširena je zona odlagališta otpada „Dubravica“.

Stručni izrađivač izmjena bila je tvrtka IGH Urbanizam d.o.o., Dubrovnik

2. II. Izmjene i dopune Prostornog plana uređenja Grada Metkovića („Neretvanski glasnik“ 2/20)

Izmjene i dopune PPUG Metkovića, usvojene 2020. godine, bile su sveobuhvatne. Stručni izrađivač bila je tvrtka APE d.o.o. iz Zagreba.

Za potrebe izrade izmjena i dopuna plana izrađena je i Strateška procjena utjecaja plana na okoliš u sklopu koje je provedena i glavna ocjena prihvatljivosti za ekološku mrežu.

Izmjenama plana granica Grada usklađena je s podacima iz Središnjeg registra, te su korigirane i granice naselja u obuhvatu Grada Metkovića.

Sukladno zakonskim propisima kojima je definiran izgrađeni dio građevinskog područja (područje određeno prostornim planom koje je izgrađeno), neizgrađeni dio građevinskog područja (područje određeno prostornim planom planirano za daljnji razvoj) te neuređeni dio građevinskog područja (neizgrađeni dio građevinskog područja određen prostornim planom na kojemu nije izgrađena planirana osnovna infrastruktura), a s obzirom na protek vremena i promjene u prostoru, ovim je izmjenama napravljena detaljna analiza svih građevinskih područja te je izmijenjena podjela građevinskog područja na izgrađeni i neizgrađeni dio te uređeni i neuređeni dio a sukladno stvarnom stanju na terenu prikazanom na službenoj državnoj digitalnoj ortofoto karti (digitalni ortofoto – DOF, 2017. godine).

Sukladno zakonskim i podzakonskim propisima kojima su propisani elektronički standardi prostornih planova elektronički oblik plana prenesen je u službenu kartografsku projekciju RH (HTRS96/TM).

Napravljena je revizija obveze izrade detaljnijih planova lokalne razine te je propisana obveza izrade devet urbanističkih planova uređenja za neizgrađene i neuređene dijelove građevinskog područja.

Izmijenjena je i prometna mreža - glavna izmjena prometne mreže odnosi se na novi koridor obilaznice Metkovića koja se vodi sjeverno od izgrađenog područja grada. Planirana je i nova županijska cesta od Pruda prema Novim Selima.

Ažurirani su podaci o zonama obuhvata groblja sukladno stanju na terenu i podacima komunalnih tvrtki koje upravljaju grobljima na području Grada.

Evidentirana su područja postojeće izgradnje zaseoka Ograđ i Dragovija koji su označeni su kao izdvojeni dijelovi građevinskog područja naselja Vid.

U Plan su ugrađene smjernice iz dokumenta „Smjernice za integralnu zaštitu ruralnih krajolika i održivi razvoj turizma delte rijeke Neretve“ koji je izrađen u sklopu projekta CO-EVOLVE.

Propisana je obveza zadržavanja tradicijskih sklopova uz mogućnost rekonstrukcije kojom se zadržava povijesna tlocrtna matrica, povijesna parcelacija i povijesne komunikacije uz mogućnost izgradnje suvremenih pratećih sadržaja (manji bazeni, natkrivene terase, komini, sanitarni čvorovi i sl.)

Plan je izmijenjen i temeljem stručne analize pristiglih, opravdanih i prihvaćenih zahtjeva podnesenih Gradu Metkoviću od strane fizičkih i pravnih osoba.

Također su unesene i izmjene temeljem pristiglih zahtjeva javnopravnih tijela.

Relativno veliki broj izmjena Plana odnosio se na usklađenje s Izmjenama i dopunama Prostornog plana Dubrovačko-neretvanske županije koje su usvojene 2019. godine od čega su najvažnije:

- Izmijenjene su površine šuma i poljoprivrednog zemljišta, kao i površine i lokacije kopnenih staništa
- Ažuriran je popis građevina od važnosti za državu i županiju
- Ucrtna je trasa planirane sjeverne obilaznice Metkovića i novog mosta preko Neretve te je na trasi obilaznice planiran novi granični prijelaz s BiH
- Luka nautičkog turizma i sportska luka planirane su na lokaciji Donje Stare Neretve
- Dodane su oznake planiranih heliodroma
- Usklađene su trase magistralnih i korisničkih vodova elektroničke infrastrukture, kao i trasa planiranog magistralnog plinovoda
- Ucrtna je lokacija za smještaj kazete za zbrinjavanje građevnog otpada koji sadrži azbest na lokaciji Dubravica
- Ucrtna je I. zona sanitarne zaštite izvorišta, II. i III. zona sanitarne zaštite izvorišta Prud usklađene su s ID PPDNŽ
- Usklađene su površine poplavnog područja, hidromelioracije te istražnog područja hidromelioracije i komasacije
- Planirana je lokacija za gradnju Poljoprivrednog centra na lokaciji Bočine
- Povećana je granica obuhvata zone poslovne namjene na lokaciji Veletržnice
- Odredbe za gradnju van građevinskog područja naselja usklađene su s uvjetima PPDNŽ
- Planirana je gradnja sunčanih elektrana

3. Izmjene i dopune Detaljnog plana uređenja Poslovne zone Dubravica („Neretvanski glasnik“ 4/16)

Izmjenama i dopunama DPU-a ispravile su se neusklađenosti Odredbi za provedbu i obrazloženja Plana glede uvjeta za gradnju na području obuhvata Plana. Cilj izmjena i dopuna bio je omogućavanje lakše i svrsishodnije provedbe zahvata u prostoru, prilagođenih potrebama različitih korisnika.

Stručni izrađivač izmjena bila je tvrtka IGH Urbanizam d.o.o., Dubrovnik

Dokumenti prostornog uređenja u izradi:

Urbanistički plan uređenja „Pržine 2“

Rad na izradi ovog plana počeo je usvajanjem Odluke o izradi Urbanističkog plana uređenja „Pržine 2“ i stavljanja izvan snage Detaljnog plana uređenja „Stambeno-poslovni kompleks i pastoralni centar Pržine“ („Neretvanski glasnik“ 2/20). Stručni izrađivač plana je tvrtka APE d.o.o. iz Zagreba.

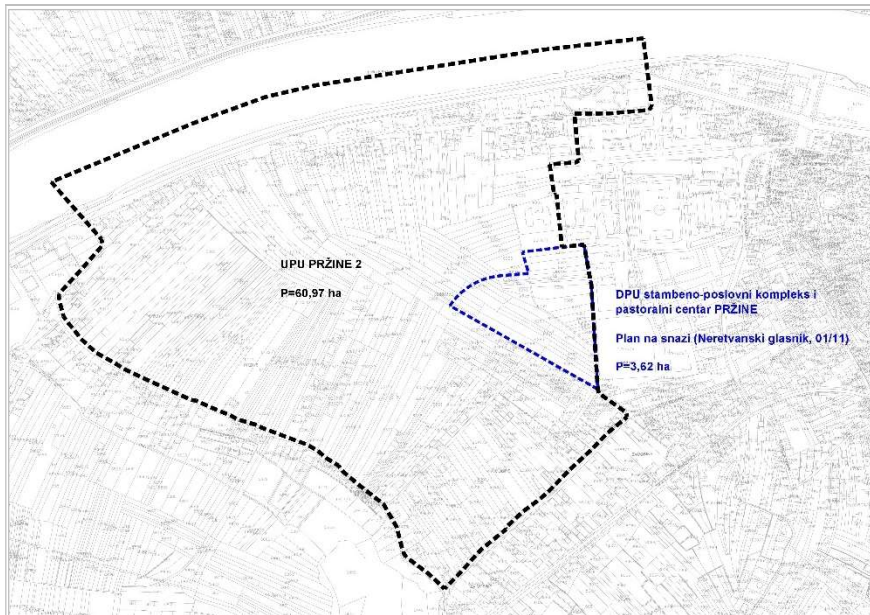
Razlog izrade Plana su odredbe Zakona kojima je propisana obveza izrade urbanističkog plana uređenja za neuređene dijelove građevinskog područja naselja. Osim neuređenih dijelova građevinskog područja naselja Metković, obuhvat plana obuhvaća i rubne dijelove središnjeg gradskog područja Metkovića te će se cijelo područje planirati na detaljniji

način. Obuhvat plana utvrđen je II. Izmjenama i dopunama Prostornog plana uređenja Grada Metkovića ("Neretvanski glasnik" br. 2/20.). Navedenim izmjenama Prostornog plana uređenja Grada Metkovića propisane su i smjernice za UPU „Pržine 2“.

Dodatni razlog za izradu Plana je revalorizacija važećeg DPU-a, s obzirom na činjenicu da su prilikom provedbe navedenog plana uočeni neki problemi, a od nekih planskih rješenja se u međuvremenu odustalo. Osnovni planski koncept DPU-a biti će preuzet, a cjelokupno područje integralno razmatrano u okviru izrade Plana. Po donošenju UPU-a Pržine 2 DPU „Stambeno-poslovni kompleks i pastoralni centar Pržine“ biti će stavljen van snage.

Ukupna površina obuhvata Plana je oko **60,97 ha**.

Slika 35: Obuhvat Urbanističkog plana uređenja „Pržine 2“



Izvor: Odluka o izradi UPU „Pržine 2“

Osim prethodno navedenih planova koji su usvojeni ili u izradi, Prostornim planom uređenja Grada Metkovića (ID 2020. godine) **planirana je izrada sljedećih provedbenih dokumenata prostornog uređenja:**

- | | |
|--|--------------------------------|
| – UPU naselja Vid | površine obuhvata oko 49,7 ha |
| – UPU Vilinovac | površine obuhvata oko 55,9 ha |
| – UPU Put Narone | površine obuhvata oko 5,46 ha |
| – UPU Desna obala | površine obuhvata oko 70,79 ha |
| – UPU Pržine 2 | površine obuhvata oko 57,35 ha |
| – UPU Dučinovci | površine obuhvata oko 14,6 ha |
| – UPU Slatine | površine obuhvata oko 43,5 ha |
| – UPU poslovne zone Meteriz | površine obuhvata oko 21,99 ha |
| – UPU Sportsko-rekreacijske zone Dubravica | površine obuhvata oko 8,2 ha |

PPUG ostavlja mogućnost (i preporuku) da se umjesto urbanističkih planova uređenja na području središnjeg naselja Metković (UPU Vilinovac, Desna obala, Put Narone, Pržine 2, Dučinovci, Slatine) izradi integralni Urbanistički plan uređenja za građevinsko područje naselja Metković koji bi obuhvatio cjelokupni funkcionalni obuhvat središnjeg naselja Metković. Obuhvat navedenog plana utvrdio bi se Odlukom o izradi plana.

Obveza izrade urbanističkih planova uređenja kao predujeta za izdavanje akata za građenje postoji i na svim neizgrađenim i neuređenim dijelovima građevinskih područja. Obuhvati ovih planova utvrđuju se Odlukom o izradi plana prema posebnom propisu.

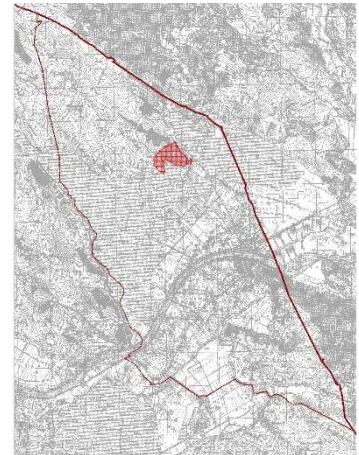
PPUG Metkovića utvrđene su smjernice za izradu urbanističkih planova uređenja:

UPU naselja Vid

UPU naselja Vid donosi se za građevinsko područje naselja Vid koje obuhvaća izgrađenu strukturu povijesnog naselja Vid te relativno velike predjele predviđene za širenje naselja. UPU obuhvaća i područje zaštićene arheološke zone i kulturno-povijesne cjeline Narona-Vid (Zona A, Zona B). Za zaštićenu povijesnu cjelinu i arheološku zonu obavezna je izrada konzervatorske podloge, a konzervatorske smjernice potrebno je ugraditi u plan.

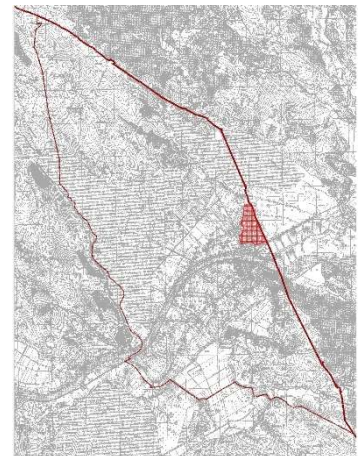
UPU-om je potrebno posebnu pozornost posvetiti afirmaciji osnovnih elemenata identiteta naselja (arheološka zona, muzej, muzej na otvorenom, arheološki park, vizurne točke) kao i razvoju javnih i društvenih sadržaja naselja te posjetiteljsko-turističke infrastrukture (prezentacija i rekonstrukcija arheoloških nalaza u skladu s konzervatorskim smjernicama, turističko-informativni centar, prostor za skupove i radionice i sl.). U naselju je moguće planirati i turističke – smještajne kapacitete u građevinskom području naselja. Posebnu pozornost treba posvetiti prometnom rješenju – kolnim pristupima i parkiralištima te mreži pješačkih staza. UPU-om treba očuvati i afirmirati arheološko nalazište, zaštititi karakteristične vizure na naselje te afirmirati izražene vizurne točke otkuda se može sagledavati širi krajolik doline Neretve.

Planom je potrebno propisati smjernice za oblikovanje novih predjela za gradnju. Urbanistički ustroj i arhitektonski izraz moraju u obzir uzeti kontekst u kojemu nastaju, a posebna pažnja mora biti posvećena uklapanju u ambijentalne i krajobrazne specifičnosti predmetnog područja. U novim predjelima za gradnju moguće su suvremene eksplikacije regionalnog ili upotreba suvremenog arhitektonskog izraza.



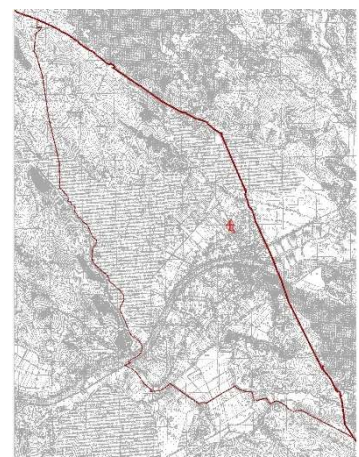
UPU Vilinovac

UPU Vilinovac obuhvaća urbano nekonsolidirano područje sjeveroistočnog dijela naselja Metković koje karakteriziraju potezi izgradnje uz prometnice substandardne kvalitete (nedovoljno široki poprečni profili prometnica, nedostatak pločnika) pri čemu su u međuprostorima ostali relativno veliki prostori neizgrađenog, neuređenog i komunalno neopremljenog zemljišta. UPU-om je potrebno osmisliti mjere urbane preobrazbe i sanacije zatečenog stanja s posebnim naglaskom na rješenja prometne i komunalne infrastrukture kako bi se omogućila gradnja na danas neizgrađenim i neuređenim dijelovima građevinskog područja naselja. UPU-om je kroz skup planskih mjera potrebno potaknuti urbanu preobrazbu izgrađenog dijela građevinskog područja promjenom urbane mreže javnih površina, namjene i oblikovanja građevina. UPU-om je također potrebno predvidjeti prostore za društvene sadržaje sukladno predviđenoj mreži javnih sadržaja Grada Metkovića te formirati javne prostore (parkovi, dječja igrališta).



UPU Put Narone

UPU Put Narone obuhvaća uglavnom neizgrađeno područje u sjevernom dijelu naselja Metković, istočno i zapadno od ulice Put Narone. UPU-om je potrebno riješiti povezivanje na postojeću prometnu i komunalnu infrastrukturu kako bi se omogućila gradnja na danas neizgrađenim i neuređenim dijelovima građevinskog područja naselja. Zbog blizine gospodarske zone predlaže se omogućiti izgradnju mješovitih, stambeno-poslovnih sadržaja. Posebnu pažnju treba posvetiti oblikovanju uličnog poteza duž ulice Put Narone. Predlaže se propisati takve planske mjere koje će omogućiti formiranje skladnog uličnog poteza koji neće slijediti postojeću parcelaciju već će omogućiti formiranje građevinskog pravca paralelnog s osi ulice.

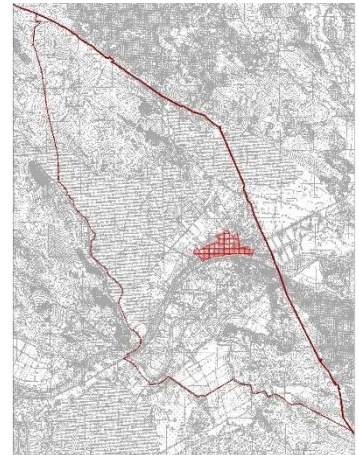


UPU Desna obala

UPU Desna obala obuhvaća urbano nekonsolidirano područje na desnoj obali Neretve koje karakteriziraju fragmentirani urbani potezi i prostori koji uključuju postojeće javne sadržaje te kvalitetno oblikovane ulične poteze koji međutim nisu povezani u prepoznatljivu urbanu strukturu niti je formiran poseban urbani identitet područja. U međuprostorima su ostali relativno veliki prostori neizgrađenog, neuređenog i komunalno neopremljenog zemljišta, a problematične su i prometne veze prema rubnim predjelima. Poseban problem predstavlja nedostatak kontakta urbanog područja s obalama Neretve jer je izgrađeno područje od rijeke odvojeno prometnim infrastrukturnim sustavima (cesta, željeznička pruga) kao i lučkim područjem.

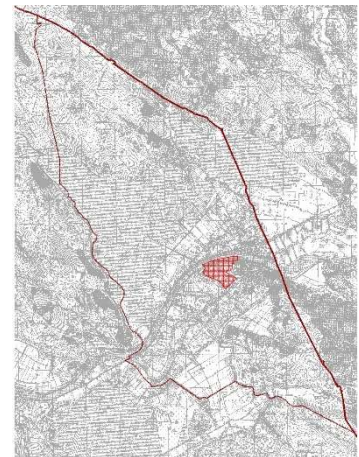
UPU-om je potrebno osmisлити mjere urbane preobrazbe i sanacije zatečenog stanja s posebnim naglaskom na stvaranje prepoznatljivog identiteta ovog dijela grada. U neizgrađenim prostorima moguće je planirati izgradnju javnih sadržaja ili kvalitetnih stambenih područja. S osobitom pozornošću treba oblikovati pročelja prema glavnim gradskim prometnicama, kao i oblikovanje važnijih uličnih poteza (ulice s drvoredima i sl.).

Planom je potrebno riješiti formiranje sjevernog lica grada na obalama Neretve što uključuje i mjere urbane preobrazbe današnjih lučkih područja. S osobitom pozornošću valja oblikovati pročelje prema rijeci te odgovarajućim urbanističko-arhitektonskim rješenjem omogućiti približavanje rijeci i život na rijeci. Prednost moraju imati javni sadržaji te formiranje javnih prostora (šetnica i/ili parkovni potez uz riječnu obalu i sl.).



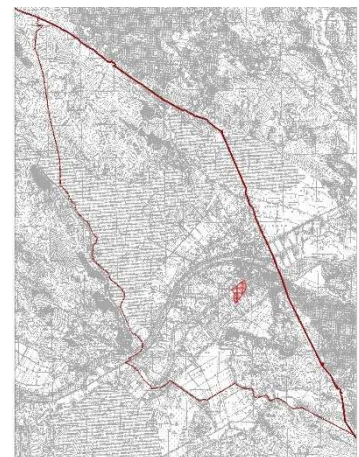
UPU Pržine 2

UPU Pržine 2 obuhvaća relativno veliko područje neizgrađenog građevinskog područja u samom produžetku gradskog centra i postojećeg DPU-a „Pržine“ (kojim je planirana stambena zona i pastoralni centar). UPU-om Pržine 2 treba propisati uvjete svih zahvata u prostoru unutar obuhvata UPU-a s posebnim naglaskom na rješenje prometne i komunalne infrastrukture te propisivanju uvjeta gradnje u središnjem gradskom području. U ovom području moguće je pretpostaviti gradnju građevina od važnosti za grad koje mogu prometno, infrastrukturno ili vizurno opteretiti prostor (javni sadržaji, veći trgovački i uslužni sadržaji, višestambena izgradnja). Isto je potrebno osmisлити UPU-om temeljem analize lokalnih uvjeta i osmišljavanjem vizije razvoja gradskog središta. UPU posebno treba riješiti sustav javnih prostora u produžetku gradskog centra (paralelno s državnom cestom uz južnu obalu Neretve) te sustav sigurnih i skladno oblikovanih pješačkih i biciklističkih veza (uključivo i poprečne veze prema Neretvi) te poteza javnih i trgovačkih sadržaja. Rješenjem je potrebno osigurati prometnu dostupnost što uključuje i visoki stupanj dostupnosti za pješake i bicikliste. Navedeno mora uključivati ne samo fizičku dostupnost već i stvaranje takvih gradskih ambijenata koji su privlačni za pješake i koji mogu doprinijeti smanjenju korištenja automobila na gradskoj razini. Ovo može uključivati i prijedloge novih mogućnosti javnog prijevoza te principe ekonomije dijeljenja.



UPU Dučinovci

UPU Dučinovci obuhvaća relativno veliki prostor neizgrađenog, neuređenog i komunalno neopremljenog zemljišta u južnom dijelu grada. UPU-om je potrebno riješiti povezivanje na postojeću prometnu i komunalnu infrastrukturu koja postoji u obodnim prostorima kako bi se omogućila gradnja na danas neizgrađenim i neuređenim dijelovima građevinskog područja naselja te formirati skladno stambeno naselje niske gustoće stanovanja.



UPU Slatine

UPU Slatine obuhvaća veliki prostor neizgrađenog, neuređenog i komunalno neopremljenog zemljišta u južnom dijelu grada uz koridor prometnice koje je nekad bila planirana kao „južna obilaznica Metkovića“. Od navedene prometnice se u međuvremenu odustalo, ali se u ovom dijelu njen koridor i dalje planira u svrhu glavnog prometnog pristupa do ovog područja te povezivanja Dubrovačke ulice s ulicom Ljudevita Gaja. Relativno veliki dio obuhvata odnosi se na sportsko-rekreacijsku namjenu.

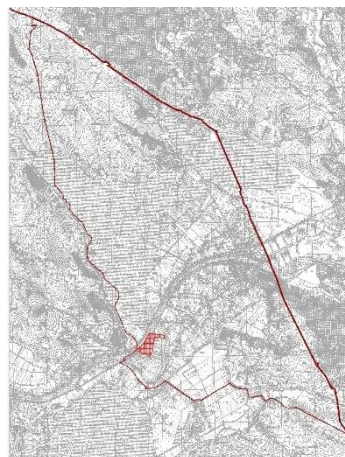
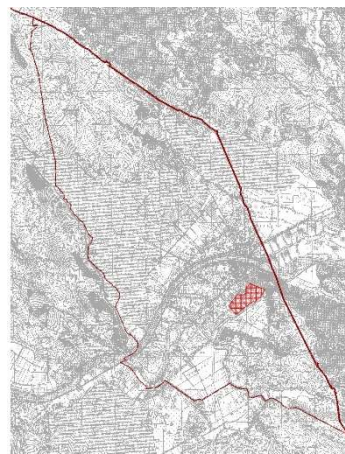
Rubna izgrađena područja uključena su u obuhvat UPU-a budući da se radi o nekonsolidiranim gradskim predjelima sa substandardnom prometnom i drugom infrastrukturom. UPU-om je kroz skup planskih mjera potrebno potaknuti urbanu preobrazbu izgrađenog dijela građevinskog područja promjenom urbane mreže javnih površina, namjene i oblikovanja građevina. Posebno je potrebno istražiti mogućnosti prometnog povezivanja na postojeće prometnice u rubnom dijelu obuhvata.

Prostor UPU-a Slatine predstavlja veliki prostorni rezervat za širenje grada. Na neizgrađenom području potrebno je ostvariti mješovitost namjena - moguće je planirati javne sadržaje, stambenu namjenu, poslovnu namjenu, ugostiteljsko-turističku namjenu, sportsko-rekreacijsku namjenu te javne vanjske prostore. Mješovitost namjena u ovom rubnom području moguće je ostvariti i prikladnim poslovnim sadržajima - očekuje se promišljanje takvih prostornih struktura i programa koji će doprinijeti gospodarskom razvoju prvenstveno u inovativnim djelatnostima i uslugama, kreativnim industrijama te djelatnostima koje nisu uvjetovane prostorom na kojemu nastaju (digitalne industrije i sl.). Potrebno je osmisliti strategije prostorne integracije kojima će se u koherentno gradsko tkivo uključiti prostor obuhvata i povezati okolna stambena područja u kojima je prisutan nedostatak društvene infrastrukture. Predložene urbane strukture moraju biti visoko prilagodljive na izazove vremena. Rješenjem je potrebno osigurati prometnu dostupnost što uključuje i visoki stupanj dostupnosti za pješake i bicikliste.

UPU poslovne zone Meteriz

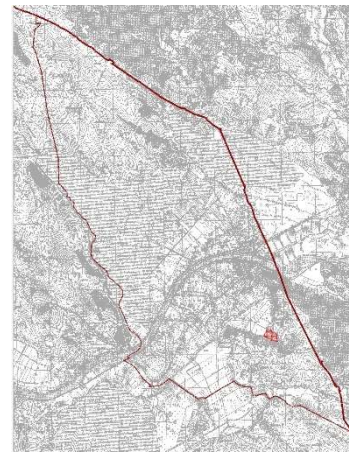
Na prostoru poslovne zone Meteriz UPU-om je potrebno osmisliti urbanističko rješenje poslovne zone na kojoj je predviđen smještaj poslovnih sadržaja i veletržnice. U okviru zone Meteriz moguć je i smještaj površina i prostora za akvakulturu (H2 - uzgoj ribe), najveće površine 1 ha. Detaljni uvjeti i uzgojni kapacitet zone za potrebe razvoja akvakulture utvrditi će se temeljem stručne podloge odnosno u postupku procjene utjecaja na okoliš sukladno posebnim propisima. Posebnu pozornost treba posvetiti prometnom povezivanju na prometnu mrežu pri čemu se ne smiju dozvoliti direktni kolni pristupi s državne ceste na pojedinačne građevne čestice.

Kako se radi o izduženom potezu poslovnih djelatnosti planom je potrebno propisati mjere oblikovanja na način da se formira skladna slika poslovne zone s državne ceste. Planom obavezno treba propisati uvjete hortikulturnog oblikovanja pojedinih čestica i uličnih poteza (drvoredi i sl.).



UPU Sportsko-rekreacijske zone Dubravica

Planom je potrebno integralno riješiti uređenje sportsko-rekreacijske zone Dubravica 1 i Dubravica 2, uz rješenje prometnog pristupa i činjenice da navedene zone dijeli županijska cesta.



Prioritetnima se smatra izrada sljedećih urbanističkih planova:

1. **UPU Pržine 2** - odnosi se na neizgrađeno građevinsko područje na kojem je moguće proširenje gradskog centra te rješavanje potreba za izgradnjom stambenih i drugih sadržaja. Izrada plana započela je 2020. godine.
2. **UPU naselja Vid** – donošenje ovog UPU-a prioritetno je zbog značaja povijesnog naselja Vid te relativno velikih predjela koji su predviđeni za širenje naselja, a važni su za funkcionalnu i oblikovnu strukturu ovog važnog povijesnog i turističkog lokaliteta. Za zaštićenu povijesnu cjelinu i arheološku zonu obavezna je izrada konzervatorske podloge, a konzervatorske smjernice potrebno je ugraditi u plan. UPU-om je potrebno posebnu pozornost posvetiti afirmaciji osnovnih elemenata identiteta naselja kao i razvoju javnih i društvenih sadržaja naselja te posjetiteljsko-turističke infrastrukture.
3. **UPU Poslovne zone Meteriz** – odnosi se na neizgrađenu poslovnu zonu na lijevoj obali Neretve gdje je predviđen smještaj poslovnih sadržaja i veletržnice. U okviru zone moguć je i smještaj površina i prostora za akvakulturu.

3.2. Provedba prostornih planova

Neposredna provedba prostornih planova

Na području Grada Metkovića pojedinačne akte prostornog uređenja izdaje Upravni odjel za prostorno uređenje i gradnju Dubrovačko-neretvanske županije – Ispostava Metković.

Prema podacima nadležnog Upravnog odjela, u razdoblju do 2013. do 2019. izdano je:

- | | |
|--------------------------------|--------------|
| - Lokacijske dozvole | 82 |
| - Rješenja o uvjetima građenja | 26 |
| - Rješenja o izvedenom stanju | 2.602 |
| - Potvrde glavnog projekta | 16 |

3.3. Provedba drugih dokumenata koji utječu na prostor

Strateški dokumenti

Od usvajanja prethodnog Izvješća o stanju u prostoru usvojeni su sljedeći strateški dokumenti:

- Strategija razvoja urbanog područja Grada Metkovića 2016.-2020. sa strateškom studijom utjecaja na okoliš strategije razvoja urbanog područja za 2016.-2020. godinu („Neretvanski glasnik“ br. 2/18)
- Plan gospodarenja otpadom Grada Metkovića za razdoblje od 2017. do 2022. godine („Neretvanski glasnik“ br. 2/18)

Strategija razvoja urbanog područja Grada Metkovića 2016.-2020.

Strategiju razvoja urbanog područja Grada Metkovića (SRUP Metkovića) izradila je 2018. godine tvrtka Eko-vet proizvodnja d.o.o. iz Zagreba. Odluka o obuhvatu urbanog područja Grada Metkovića donesena je 12. travnja 2016. godine, a urbano područje Grada Metkovića obuhvaća 2,86 % ukupne površine u odnosu na površinu Dubrovačko-neretvanske županije, s udjelom od 13,4% (16.788) stanovnika na razini DNŽ (122.568) prema popisu stanovništva iz 2011.godine.

Nakon provedene analize postojećeg stanja, SWOT analize i identifikacije ključnih problema, SRUP Metkovića prepoznati su i utvrđeni ključni razvojni ciljevi, te predloženi strateški projekti navedeni u tablici u nastavku.

Tablica 78: Strateški projekti predviđeni Strategijom urbanog područja Grada Metkovića

Naziv projekta	Kratki opis projekta	Početak projekta
Poslovna zona Dubravica	Za Poslovnu zonu Dubravica predviđen prostor od 9 ha, izrađen je idejni dokument za gradnju prometnice, vodoopskrbu i odvodnju, te elektrotehnički projekt elektroenergetskog razvoda, javne rasvjete i distributivne telefonske kanalizacije u zoni obuhvata PZ Dubravica. Predmetni projekti poslani su na ishođenje lokacijske dozvole.	2017.
Sportski centar	Sportski centar ukupne površine 6.383,00 m ² biti će formiran kao sportski kompleks od četiri objekta koji će biti smješteni oko glavnog nogometnog igrališta (nogometni stadion, hotel, bazen i ostali sportovi). Postojeća sportska infrastruktura dotrajala je, te je nedostatna za velik broj sportskih klubova i udruga koje aktivno djeluju na području Grada Metkovića. Uz razvoj sportske infrastrukture pridaje se važnost proširenju turističkih sadržaja poput smještajnih kapaciteta.	2018.
Luke nautičkog turizma	Grad Metković planira razvijati nautički turizam kao jedan od oblika selektivnog turizma kroz izgradnju luka nautičkog turizma u dva neretvanska rukavca. Sadašnje luke u Metkoviću imaju ulogu za prihvat brodova za višednevna krstarenja kruzera čime se privremeno zadovoljava sve veća potražnja za nautičkim oblikom turizma.	2018.
Lađarski dvori	Projekt Lađarski dvori objedinjuje dugogodišnju povijesno – kulturnu tradiciju kroz prezentaciju i radionice tradicijskog načina izrade neretvanske trupe i lađe. Osim navedenoga, posjetiteljima će biti na raspolaganju prostor za tjelovježbu, razna predavanja i edukacije čime se Lađarskim dvorima pridaje nota regionalnog centra. Osim manifestacije Maraton lađa, izgradnjom Lađarskih dvora zaokružuje se priča o Neretvanskim gusarima i načinu života starih Neretvana. U tijeku je postupak ishođenja građevinske dozvole. Predviđena lokacija za izgradnju objekta se nalazi u blizini Kule Norinske.	2017.
Razvoj cikloturizma	S ciljem poticanja konkurentnosti turizma uz afirmaciju Grada Metkovića kao turističke destinacije planira se postići unaprjeđenje kvalitete i sadržaja cikloturističke infrastrukture. Obilježavanjem cikloturističkih ruta, staza i traka te postavljanjem informativnih klupica za odmaranje i spremišta za opremu i bicikle, otvaranjem bike hostela, planira se zaokružiti cjelokupna cikloturistička infrastruktura na području Grada Metkovića. To bi bila u konačnici osnova za razvitak selektivnog oblika turizma kao preduvjeta snažnijeg razvitka turizma koji je znakovit potencijal s obzirom na prirodnu i kulturno-povijesnu baštinu, te gastronomsku, autohtonu ponudu i blizinu emitivnih tržišta.	2017.
Izgradnja i proširenje kanalizacijskog sustava	Projektom se poboljšava kvaliteta života stanovnika Grada Metkovića izgrađujući i rekonstruirajući kanalizacijski sustav urbanog područja Grada Metkovića, izgradnjom i proširenjem istog na dijelove grada koji nemaju izgrađenu kanalizacijsku mrežu te razdjeljivanje postojećeg mješovitog kanalizacijskog sustava unutar grada. - Rekonstrukcija dijela vodoopskrbne mreže u cilju postizanja smanjenja gubitaka i povećanja sigurnosti opskrbe stanovništva vodom - Izgradnja uređaja za pročišćavanje otpadnih voda s postrojenjem za solarno sušenje mulja	2016.
Energetska usluga – provedba projekta energetske učinkovitosti u Gradu Metkoviću	Predmet projekta je poboljšanje energetske svojstava javne rasvjete u Gradu Metkoviću što podrazumijeva postizanje dokazivih ušteda, a koje će se postići provođenjem mjera energetske učinkovitosti koje se sastoje od: Izvođenja svih radova, ugradnji opreme i materijala predviđenih Projektom, uključujući nepredviđene radove i/ili sve potrebne radnje koje su nužne za ostvarenje ušteda, Stručnog nadzora nad provedbom i Praćenja mjerenja i verifikacije ušteda	2016.
Proširenje odlagališta otpada, sortirnice i reciklažnog dvorišta	Projektom je predviđena izgradnja pogona za obradu i sortiranje izdvojenih kategorija otpada te uvođenje cjelokupne infrastrukture za skupljanje od vrata do vrata. Uvođenje infrastrukture se odnosi na nabavu posuda za skupljanje odvojenih kategorija otpada od vrata do vrata te jačanje mreže zelenih otoka. Izgradnja pogona koji će nam omogućiti smanjenje količina otpada koje odlažemo na odlagalište i opremanje 4500 kućanstava sa najmanje 3 posude za skupljanje otpada (miješani, bio otpad, korisne sirovine – papir, plastika, staklo, metal). K.č. na kojima je predviđena izgradnja odlagališta su 11974/1 i 11974/2.	2017.

Izgradnja kompostane	Grad Metković kao jedinica lokalne samouprave je obvezan smanjiti godišnju količinu biorazgradive frakcije otpada te dužan osigurati skupljanje i odvajanje otpada. Ovim projektom se rješava problem zbrinjavanja biorazgradivog otpada i postiže povećanje neovisnosti o regionalnim centrima za gospodarenje otpadom. PPU Grada Metkovića predviđena lokacija izgradnje kompostane nalazi se u Vrbovcima na k.č. 11819/2.	2017.
Most preko Neretve	Zbog bolje povezanosti lijeve i desne strane Grada Metkovića, te povećane prometne sigurnosti građana i sprječavanja prometnih zastoja uslijed pogotovo ljetnih mjeseci potrebno je izgraditi most lokalnog značaja.	2020.
Priključak na poslovnu zonu Nova Sela	Grad Metković nalazi se u neposrednoj blizini Poslovne zone Nova sela. Ideja Grada Metkovića je spojiti grad brzom cestom kako bi se izbjegao prelazak kroz susjednu državu BiH, te skratilo vrijeme putovanja do Poslovne zone. Potrebno je izraditi studiju radi definiranja točne lokacije priključka do Poslovne zone.	2020.
Obnova stare zgrade kina	Projektom se obnavlja zgrada starog kina te se preuređuje u građevinu kulturnih namjena. Obnovom objekta otvaraju se mogućnosti za promoviranje kulturno – edukativnih sadržaja. Izrađen je glavni projekt te ishođena građevinska dozvola.	2020.
Veletržnica u Metkoviću	Projektom veletržnice u Metkoviću rješava se potrebna lokacija plasmana proizvoda lokalnih proizvođača. Sadašnja tržnica ne zadovoljava prostorne i tehničke uvjete te ju je potrebno izmjestiti. Na postojećoj veletržnici je registrirano 20 poslovnih subjekata.	2020.
Odvodnja viška voda Grada Metkovića - Fazno rješavanje po slivnim područjima	Projektom je planirano riješiti odvodnju viška voda na području Grada Metkovića. Na lijevoj i desnoj obali rijeke Neretve planirana je izgradnja sustava otvorenih i zatvorenih kanala kojima će se višak oborinskih i podzemnih voda sa svih urbanih i poljoprivrednih površina odvoditi do izgrađenih i planiranih crpnih stanica.	2018.

Izvor podataka: Strategija razvoja urbanog područja Grada Metkovića, izrađivač: Eko-vet proizvodnja d.o.o., Zagreb

Usporedno s izradom SRUP Metkovića izrađena je i Strateška procjena utjecaja na okoliš Strategije razvoja urbanog područja Grada Metkovića kojom se provjerila usklađenost SRUP Metkovića s odgovarajućim planovima i programima te utjecaj provedbe SRUP-a na okoliš.

Plan gospodarenja otpadom Grada Metkovića za razdoblje od 2017. do 2022. godine

Plan gospodarenja otpadom Grada Metkovića za razdoblje od 2017. do 2022. godine izradila je 2018. godine tvrtka Zeleni servis d.o.o. iz Splita. Gospodarenje otpadom čini skup aktivnosti, odluka i mjera usmjerenih na sprječavanje nastanka otpada, smanjivanje količina otpada i/ili njegovih štetnih utjecaja na okoliš, skupljanje, prijevoz, oporabu, te nadzor nad tim djelatnostima i skrb za zatvorena odlagališta na gospodarski učinkovit i po okoliš prihvatljiv način.

Trenutno stanje u području sakupljanja komunalnog otpada na području Grada Metkovića nije zadovoljavajuće te su ovim Planom definirani opći ciljevi gospodarenja otpadom koje je potrebno postići do 2022. godine u odnosu na 2015. godinu, kao i mjere za realizaciju svakog cilja: unapređenje sustava gospodarenja komunalnim otpadom, unapređenje sustava gospodarenja posebnim kategorijama otpada, unapređenje sustava gospodarenja opasnim otpadom, saniranje lokacija onečišćenih otpadom, kontinuirano provođenje izobrazno-informativnih aktivnosti, unapređenje informacijskog sustava gospodarenja otpadom, unapređenje nadzora nad gospodarenjem otpadom i unapređenje upravnih postupaka u gospodarenju otpadom.

Osim općih ciljeva, Planom su predloženi i projekti važni za provedbu Plana gospodarenja otpadom RH i Plana gospodarenja otpadom Grada Metkovića.

Tablica 79: Popis projekata važnih za provedbu Plana gospodarenja otpadom Grada Metkovića

Vrsta projekta	Status projekta
Provedba izobrazno-informativnih aktivnosti o važnosti kompostiranja	Planirana je provedba navedenih aktivnosti, izrada i dijeljenje informativnih letaka, održavanje edukativnih radionica.
Nabava i distribucija kućnih kompostera	Planirana je nabava 500 kućnih kompostera.
Nabava opreme, vozila i plovila za odvojeno prikupljanje papira, kartona, metala, plastike, stakla i tekstila	Planira se nabava posuda, kontejnera i vozila kapaciteta 5-7 m ³ .
Izgradnja postrojenja za sortiranje odvojeno prikupljenog papira, kartona, metala, stakla, plastike i dr. (sortirnice)	Planirana je izgradnja sortirnice u sklopu odlagališta Dubravica.
Izgradnja reciklažnih dvorišta	Planirana izgradnja 1 reciklažnog dvorišta u sklopu odlagališta i nabava mobilnog reciklažnog dvorišta.

Uvođenje naplate prikupljanja i obrade miješanog i biorazgradivog komunalnog otpada po količini	Sukladno Uredbi o gospodarenju komunalnim otpadom komunalno poduzeće je izradilo Cjenik javne usluge. Planira se sustav elektronskog očitavanja posuda i evidencija pražnjenja spremnika i posuda.
Nabava opreme i vozila za odvojeno prikupljanje biootpada	Planira se nabava kanti i kontejnera za biootpad i nabava vozila za prikupljanje biootpada.
Izgradnja postrojenja za biološku obradu odvojeno prikupljenog biootpada	Planira se izgradnja kompostane na lokaciji Vrbovci.
Praćenje udjela biorazgradivog otpada u miješanom komunalnom otpadu	Planirano.
Izgradnja i opremanje reciklažnih dvorišta za građevni otpad	Planira se suradnja s Općinom Zažablje.
Uspostaviti sustav gospodarenja muljem	U nadležnosti Ministarstva i Hrvatskih voda.
Izrada Studije procjene količine otpada koji sadrži azbest	Grad će sudjelovati u prikupljanju podataka o prisutnim građevinskim površinama od azbesta.
Izrada odlagališnih ploha za odlaganje građevnog otpada koji sadrži azbest	Izgrađena ploha u sklopu odlagališta Dubravica. U posljednje tri godine nije bilo odlaganja građevinskog otpada koji sadrži azbest.
Sanacija lokacija onečišćenih otpadom odbačenim u okoliš.	Postojeće lokacije su sanirane. Provodi se redoviti nadzor, te se onečišćene lokacije saniraju.
Provedba aktivnosti predviđenih Programom izobrazno-informativnih aktivnosti o održivom gospodarenju otpadom.	Realizirane su izobrazno informativne aktivnosti u vrtićima i školama, te edukacije građana. Iste i slične aktivnosti se planiraju provoditi redovito svake godine. Nositelj Programa izobrazno-informativnih aktivnosti o održivom gospodarenju otpadom je MZOE.
Izobrazba svih sudionika uključenih u nadzor gospodarenja otpadom	U tijeku je konstantna izobrazba sukladno dostupnim seminarima, tečajevima i sl.
Sanacija odlagališta Dubravica	Za odlagalište je ishođena okolišna dozvola i planira se aktivno odlaganje do otvaranje Centra za gospodarenja otpadom Dubrovačko neretvanske županije. U tijeku je ishođenje građevinske dozvole za rekonstrukciju odlagališta otpada, gdje bi se išlo na izdizanje postojeće visinske kote budući da nije dobivena dozvola za proširenje odlagališta.

Izvor podataka: Plan gospodarenja otpadom Grada Metkovića za razdoblje od 2017. do 2022. godine, izrađivač: Zeleni servis d.o.o., Split

Prometna i komunalna infrastruktura

Od usvajanja prethodnog Izvešća o stanju u prostoru izvedeni su sljedeći zahvati u prostoru:

1. Nerazvrstane ceste

- rekonstrukcija Ulice Andrije Hebranga – sanitarna i oborinska odvodnja, kolnik, parkiralište, nogostup i zelena površina (2013.-2014.)
- projekt energetski učinkovite javne rasvjete – oko 1.300 svjetiljki zamijenjeno je LED rasvjetom (2017.)
- rekonstrukcija Ulice Ante Starčevića - izgrađena su dva kružna toka, obnovljena je oborinska odvodnja, javna rasvjeta, popločan nogostup te postavljen novi asfalt na prometnicu i parkirališta (2019.)
- rekonstrukcija nerazvrstane ceste u naselju Prud – izgrađen nogostup te fekalna i oborinska odvodnja u ukupnoj dužini 2 km (2020.)
- započela izgradnja nastavka Jadranske ulice (2020.)

2. Lokalne i županijske ceste

- rekonstrukcija i proširenje LC 69013 – spoj D8 i ŽC 6220 s odlagalištem otpada, gospodarskom zonom i kamenolomom (2019.)

3. Državne ceste

- rekonstrukcija Ulice Zrinskih i Frankopana (D62) – obnova nogostupa i kolnika, izgradnja fekalne i oborinske odvodnje (2013.)
- započela rekonstrukcija Splitske ulice (D9) u dužini 2,5 km – izgradnja treće prometne trake (2020.)

4. Ostali komunalni radovi

- uređenje lokacije Platan – autobusno stajalište, sadnja stabla Platane (2013.)

- uređenje križanja Splitske ulice i Ulice A. K. Miošića (2014.)
- uređenje parkirališta i mini tržnice na lokaciji Podvožnjak (2015.)
- rekonstrukcija Trga kralja Tomislava s Ulicom Hrvatskih iseljenika i malom rivom (2018.)
- rekonstrukcija Sportske ulice (2018.)
- rekonstrukcija nogostupa Ulice kneza Domagoja (2018.)
- ishođena građevinska dozvola za preuređenje male tržnice u Metkoviću (2020.)

Očuvanje okoliša

1. Izgradnja sustava obrane od poplave desne obale grada Metkovića (2011.–2017.)
Izgrađeni su nasipi u dužini oko 8,5 km na teritoriju RH te je još potrebno izgraditi oko 2,5 km nasipa na teritoriju Općine Čapljina, BiH.
2. Izgradnja objekata u sustavu održivog gospodarenja otpadom
Ishođene su Građevinske dozvole za: reciklažno dvorište (2018.) te objekte za razvrstavanje otpada: sortirnicu (2020.) i kompostanu (2020.). Predan je zahtjev za ishođenje građevinske dozvole za izgradnju proširenja prihvata miješanog otpada do izgradnje regionalnog odlagališta Lučino razdolje.
3. Potpisan je ugovor o nabavi 8.000 različitih spremnika za odvojeno prikupljanje otpada (2018.)
4. Na području naselja Prud izgrađen biljni pročištač otpadnih voda za potrebe naselja oko izvorišta Prud (2016.)

Razvoj poduzetništva

1. Aktivnosti i ulaganje u razvoj poduzetničke zone „Dubravica“
U prosincu 2018. godine ishođena je građevinska dozvola za izgradnju infrastrukture u zoni, a u 2020. godini je ishođena lokacijska dozvola za gradnju bioplinskog postrojenja i objekata za gospodarenje otpadom.
2. Projekt izgradnje solarnih elektrana na području Grada Metkovića
3. Doneseni i u potpunosti iskorišteni programi za poticanje poduzetništva i programi za poticanje razvoja poljoprivrede za 2018., 2019. i 2020. godinu

Razvoj društvene infrastrukture

1. Obnova i prenamjena zgrade bivše duhanske stanice u prostore Gradske knjižnice i Prirodoslovnog muzeja Metković (2013.)
2. Prenamjena Razvitkove upravne zgrade u zgradu Općinskog suda u Metkoviću (2016.)
3. Izgrađena stambena zgrada prema programu POS-a (2016.)
4. Adaptacija boravišne jedinice Središnjeg dječjeg vrtića u Metkoviću (2018.)
5. Energetska obnova sportske dvorane u Metkoviću (2019.-2020.)
6. Ishođena građevinska dozvola za dogradnju zgrade Dječjeg vrtića Radost na desnoj obali Grada (2020.)
7. Početak radova na preuređenju i prenamjeni bivše zgrade Općinskog suda u Metkoviću u Dnevnu bolnicu za potrebe cijele doline Neretve (2020.)
8. Ishođena građevinska dozvola za gradnju Lapidarija u Vidu (2020.)

3.4. Provedba zaključaka, smjernica, prijedloga za unaprjeđenje, preporuka, aktivnosti odnosno mjera iz prethodnog Izvešća o stanju u prostoru Grada Metkovića

U prethodnom Izvešću o stanju u prostoru Grada Metkovića koje je usvojeno 2013. godine navedene su glavne zapreke i ograničenja s kojima se u svom razvoju suočava Grad Metković. To su prvenstveno demografska osnova prostora (koncentracija i porast broja stanovnika na užem urbanom području), neprimjereni odnos prema okolišu u cjelini, infrastrukturna opremljenost, prostorno-gospodarska struktura, neplanska izgradnja i dr.

U pogledu potrebe izrade novih i/ili izmjena i dopuna postojećih prostornih planova na razini Grada prethodnim je Izvješćem planirano preispitivanje i donošenje (ukoliko se to poklapa sa strategijom prostornog, urbanističkog i gospodarskog razvoja Grada) sljedećih planova:

1. *DPU Opuzenka* – nije ostvareno (obuhvat i naziv Plana izmijenjen II Izmjenama i dopunama PPUG-a)
2. *DPU Koševo* – nije ostvareno (naziv Plana izmijenjen II Izmjenama i dopunama PPUG-a)
3. *DPU Meterize* – nije ostvareno (obuhvat Plana izmijenjen II Izmjenama i dopunama PPUG-a)
4. *UPU Vid* – nije ostvareno (obuhvat Plana izmijenjen II Izmjenama i dopunama PPUG-a)
5. *UPU Dubravica* – nije ostvareno (obveza izrade Plana ukinuta II Izmjenama i dopunama PPUG-a budući da je izmjenama PPUG-a ukinuto relativno veliko građevinsko područje koje je ocijenjeno kao neperspektivno).

IV. Preporuke za unaprjeđenje održivog razvoja u prostoru s prijedlogom prioritarnih aktivnosti

4.1. Potrebe, mogućnosti i ograničenja daljnjeg održivog razvoja u prostoru Grada Metkovića obzirom na okolnosti, sektorska opterećenja i izazove

Osnovni preduvjet za skladan ukupni razvoj nekog područja je prostorna održivost uz racionalno korištenje i učinkovitu zaštitu prostora.

Postojeću funkcionalnu organizaciju prostora karakterizira nesrazmjernost između naselja Metković i ostalih naselja, kako u pogledu broja stanovnika tako i u komunalnoj i urbanoj opremi te društvenoj infrastrukturi. Potrebno je ulagati napore i provoditi konkretne mjere za opremanje svih naselja Grada Metkovića osnovnom komunalnom i društvenom infrastrukturom jer je to osnovni preduvjet za zaustavljanje negativnih demografskih kretanja i za budući gospodarski razvoj.

Prirodne i krajobrazne vrijednosti te kulturna baština važne su prednosti kod planiranja budućeg razvoja Grada, ali istovremeno nameću i obvezu posebne odgovornosti za njihovu zaštitu pri planiranju prostora.

Prilikom osmišljavanja gospodarskog razvoja potrebno je, uvažavajući lokalne specifičnosti, težiti uravnoteženom razvoju te je preporučljivo ulagati napore u razvoj ljudskih potencijala koji će omogućiti korištenje dostupnih izvora (su)financiranja iz europskih strukturnih i investicijskih fondova.

Razvojni prioriteti u sljedećem razdoblju trebali bi obuhvaćati:

- razvoj prometne mreže, od čega se prioritetnim projektom smatra povezivanje Metkovića s autocestom A10 (čvor Čarapine) preko Vida i Pruda, kao najbržom cestovnom poveznicom na nacionalni sustav autocesta,
- dovršetak projekta sustava odvodnje i pročišćavanja otpadnih voda Metkovića te izgradnja manjih podsustava odvodnje u ruralnim naseljima Grada prema utvrđenom konceptu odvodnje,
- daljnje obogaćivanje turističke ponude Grada, posebno s oslanjanjem na bogatu kulturnu i prirodnu baštinu te potencijale razvoja turizma u ruralnim područjima (ovdje se posebno ističe uređenje arheološkog lapidarija u Vidu),
- ulaganja u razvoj infrastrukturne opremljenosti svih naselja na području Grada,
- komunalno opremanje poslovnih zona, od čega prioritet ima zona Meteriz s prostorom za novu Veletržnicu,
- potpora razvoju poljoprivrede korištenjem sredstava iz programa ruralnog razvoja, razvoj poljoprivrednog centra kao potporne institucije na području Grada.

4.2. Ocjena potrebe izrade novih i/ili izmjene i dopune postojećih prostornih planova na razini grada

Grad Metković je donošenjem II. Izmjena i dopuna Prostornog plana uređenja Grada Metkovića 2020. godine uglavnom riješio prioritetne zahtjeve i potrebe za zahvatima u prostoru kao i potrebu usklađenja s Prostornim planom Dubrovačko-neretvanske županije.

Do sada su na prostoru Grada Metkovića usvojeni DPU Poslovne zone Dubravica i DPU Stambeno-poslovnog kompleksa Pržine čime je stvorena mogućnost uređenja i gradnje na predmetnim područjima, a usvajanjem UPU „Pržine 2“, čija je izrada u tijeku, ostvariti će se preduvjeti za uravnoteženo i plansko širenje središta grada.

Izradom UPU naselja Vid i UPU Poslovne zone Meteriz stvoriti će se preduvjeti za gradnju i opremanje osnovnom infrastrukturom dijelova naselja izvan samog središta, a izrada UPU Poslovne zone Meteriz potencijalno će potaknuti i ulaganja u gospodarski razvoj zone.

Zadaća Grada je da i dalje prati stanje u prostoru i prilagođava dokumente prostornog uređenja potrebama gospodarskog i društvenog razvoja. Gradsko vijeće će, sukladno zakonskim propisima, donositi odluke o potrebi izrade dokumenata prostornog uređenja.

Među studijskim dokumentima koji imaju utjecaja na prostorni razvoj grada izdvaja se potreba izrade **Studije lučkog područja u Metkoviću**. Naime, luka državnog značaja u Metkoviću zauzima vrijedne prostore u samom središtu Metkovića koji su veliki potencijal za budući razvoj grada a što je ograničeno sadašnjim načinom korištenja. Luka posluje kao izdvojeni lučki bazen u sastavu Luke Ploče, a područje lučkog bazena Metković sastoji se od ulazno-prihvatnog prostora, terminala za cement, terminala za trosku, skladišnih prostora, obale te upravne građevine. Lučko područje je po pravnoj prirodi pomorsko dobro te se na njemu ne može ostvariti pravo vlasništva. Prema sadašnjim koncesijskim ugovorima koncesionar luke državnog značaja ima pravo obavljanja lučkih i ostalih djelatnosti do 2037. godine.

Kako lučki prostori zauzimaju vrijedna područja u samom gradskom središtu nameće se potreba izrade studije kojom će se utvrditi trendovi prometa u luci Metković. Interes je Grada Metkovića da se današnje lučko područje preobrazu i postane dio gradskog tkiva s poslovnim i centralnim sadržajima. Ukoliko bi se studijom pokazala opcija trenda smanjenja prometa u bazenu Metkovića moguće bi bilo poduzeti mjere za ukidanje luke Metković u prostorno-planskim dokumentima državne i županijske razine što bi omogućilo planiranje urbane rekonstrukcije i prenamjene sadašnjih lučkih područja. U opciji dokazanog trenda povećanja prometa studijom je moguće istražiti mogućnosti prostornog izmještanja lučkog područja van gradskog središta (u južni dio toka Neretve) što također otvara mogućnosti rekonstrukcije i prenamjene sadašnjih lučkih područja. Iako je ovaj zahvat uvjetovan odlukama na županijskoj i državnoj razini, on je istovremeno i od značaja za Grad Metković budući da ostanak lučkog područja u samom središtu grada rezultira problemima prostornog razvoja.

4.3. Preporuke mjera i aktivnosti za unaprjeđenje prostornog razvoja

4.3.1. Prioritetne aktivnosti u provođenju dokumenata prostornog uređenja (sanacija degradiranih područja, sprječavanje negativnih procesa i ostvarivanje uvjeta za daljnji prostorni razvoj)

Kao prioritetni ciljevi na području Grada definirani su:

- Jačanje gospodarstva kroz ulaganje u razvoj s ciljem smanjenja nezaposlenosti na području Grada te poticanja gospodarskog rasta i daljnjeg razvoja poljoprivrede i turističke ponude Grada. Kako bi se postigao rast i razvoj konkurentnog i održivog gospodarstva na području Grada, potrebno je ojačati sektor poduzetništva razvojem potpornih institucija, umrežavanjem raznih dionika gospodarstva te informiranjem o potencijalima i mogućnostima cjelokupnog gospodarskog sektora Grada Metkovića.
- Unaprjeđenje i održivo korištenje infrastrukture, prostora i resursa s ciljem rješavanja problema neprimjerene i zastarjele infrastrukture te revitalizacije prirodnih i kulturno-povijesnih resursa na području Grada. Budući da se Grad Metković velikim dijelom nalazi unutar područja Natura 2000, važno je izraditi plan upravljanja zaštićenim područjima s ciljem revitalizacije i očuvanja flore i faune doline Neretve.

- Podizanje kvalitete života i socijalne uključenosti unapređenjem dostupnosti i kvalitete društvenih usluga, jačanjem kapaciteta organizacija civilnog društva te poticanjem regionalnog i međunarodnog umrežavanja civilnog sektora.

4.3.2. Aktivnosti za unaprjeđenje sustava prostornog uređenja

Za unaprjeđenje sustava prostornog uređenja potrebno je dovršiti izradu dokumenata prostornog uređenja koji su u tijeku.

Dokumenti prostornog uređenja u izradi:

1. UPU „Pržine 2“ (Odluke o izradi Urbanističkog plana uređenja „Pržine 2“ i stavljanja izvan snage Detaljnog plana uređenja „Stambeno-poslovni kompleks i pastoralni centar Pržine“ - „Neretvanski glasnik“ 2/20) – plan je u fazi izrade nacrtu prijedloga plana

Prostornim planom uređenja Grada Metkovića planirana je izrada sljedećih provedbenih dokumenata prostornog uređenja:

1. UPU naselja Vid
2. UPU Vilirovac
3. UPU Put Narone
4. UPU Desna obala
5. UPU Pržine 2
6. UPU Dučinovci
7. UPU Slatine
8. UPU poslovne zone Meteriz
9. UPU Sportsko-rekreacijske zone Dubravica

Prioritetnima se smatra izrada **UPU Pržine 2, UPU naselja Vid i UPU Poslovne zone Meteriz.**

Izrada preostalih planova, osobito onih za izdvojene dijelove građevinskog područja izvan naselja, ovisit će o razvojnim mogućnostima i potencijalnim investitorima koji, sukladno zakonskim propisima, mogu i sami inicirati izradu pojedinih planova uz vlastito (su)financiranje izrade plana.

V. Izvori podataka:

1. Zakon o prostornom uređenju (NN 153/13, 65/17, 114/18, 39/19, 98/19)
2. Pravilnik o sadržaju i obveznim prostornim pokazateljima izvješća o stanju u prostoru (NN 48/14, 19/15)
3. Zakon o regionalnom razvoju Republike Hrvatske (NN 147/14, 123/17, 118/18)
4. Zakon o područjima posebne državne skrbi (NN 86/08., 57/11, 51/13, 148/13, 76/14, 147/14, 18/15);
5. Odluka o razvrstavanju jedinica lokalne i područne (regionalne) samouprave prema stupnju razvijenosti (NN 132/17)

6. Strategija prostornog razvoja Republike Hrvatske (NN 106/17)
7. Program prostornog uređenja Republike Hrvatske (NN 50/99, 96/12, 84/13)
8. Prostorni plan Dubrovačko-neretvanske županije (Službeni glasnik Dubrovačko-neretvanske županije br. 6/03., 3/05.-uskl., 3/06., 7/10., 4/12.-isp., 9/13., 2/15.-uskl., 7/16., 2/19. i 6/19.-pročišćeni tekst, 3/20.)
9. Prostorni plan uređenja Grada Metkovića ("Neretvanski glasnik", broj 6/04, 1/10-isp., 01/15., 07/15.-isp., 02/20)

10. Ministarstvo graditeljstva i prostornog uređenja (ispu.mgipu.hr)
11. Ministarstvo regionalnoga razvoja i fondova Europske unije, - Vrijednosti indeksa razvijenosti i pokazatelja za izračun indeksa razvijenosti na lokalnoj razini
12. Agencija za plaćanja u poljoprivredi, ribarstvu i ruralnom razvoju
13. Ministarstvo kulture, Registar kulturnih dobara
14. BIOPORTAL (<http://www.bioportal.hr/gis/>)
15. ARKOD (<http://preglednik.arkod.hr/ARKOD-Web/>)
16. Središnji registar prostornih jedinica, Državna geodetska uprava (www.geoportal.dgu.hr)
17. Popisi stanovništva, Tablogrami po naseljima, Statistička izvješća i drugi objavljeni podaci Državni zavod za statistiku (www.dzs.hr)
18. Model diferencijacije urbanih, ruralnih i prijelaznih naselja u Republici Hrvatskoj, Metodološke upute 67, DZS, Zagreb, 2011.
19. Registar udruga (registri.uprava.hr/#!udruga)
20. Registar tvrtki (www1.biznet.hr)
21. Registar eksploatacijskih polja u RH (rudarstvo.com/Eksploatacijska_polja.html)
22. Državni hidrometeorološki zavod, Sektor za hidrologiju - hidrološke postaje (hidro.dhz.hr)

23. Mrežna stranica Grada Metkovića (<https://grad-metkovic.hr>)
24. Strategija razvoja urbanog područja grada Metkovića 2016.-2020., Eko-Vet proizvodnja d.o.o., 2018.
25. Plan gospodarenja otpadom Grada Metkovića za razdoblje od 2017. - 2022. godine, Zeleni servis d.o.o., 2018.
26. Smjernice za integralnu zaštitu ruralnih krajolika i održivi razvoj turizma delte rijeke Neretve, APE d.o.o., 2019.
27. Lokalna razvojna strategija LAG Neretva 2014.-2020., Institut za razvoj i međunarodne odnose, 2019.
28. Procjena rizika od velikih nesreća za Grad Metković, 2018.

Podaci za izvješće primljeni od javnopravnih tijela:

29. Ministarstvo gospodarstva i održivog razvoja, Zavod za zaštitu okoliša i prirode, Radnička cesta 80/7, 10 000 Zagreb
30. Javna ustanova za upravljanje zaštićenim dijelovima prirode Dubrovačko-neretvanske županije, Branitelja Dubrovnik 41, 20 000 Dubrovnik
31. HAKOM - Hrvatska regulatorna agencija za mrežne djelatnosti, Ulica Roberta Frangeša Mihanovića 9, 10110 Zagreb,
32. Hrvatske ceste d.o.o., Vončinina 3, 10000 Zagreb
33. Županijska uprava za ceste na području Dubrovačko - neretvanske županije, Vladimira Nazora 8, 20 000 Dubrovnik
34. HOPS - Hrvatski operator prijenosnog sustava d.o.o., Kupska 4, 10000 Zagreb
35. Hrvatske vode Zagreb, Vodnogospodarski odjel za slivove južnoga Jadrana, Vukovarska 35, 21000 Split
36. Ministarstvo kulture i medija, Uprava za zaštitu kulturne baštine, Konzervatorski odjel u Dubrovniku za područje Dubrovačko-neretvanske županije, Restićeva 7, 20 000 Dubrovnik
37. Ministarstvo mora, prometa i infrastrukture, Prislavlje 14, 10 000 Zagreb
38. Ministarstvo gospodarstva i održivog razvoja, Sektor za rudarstvo, Radnička cesta 80, Zagreb
39. Hrvatske šume d.o.o., Uprava šuma Split, Šumarija Metković, Splitska 44, 20 350 Metković
40. Ministarstvo poljoprivrede, Uprava za stručnu podršku razvoju poljoprivrede i ribarstva, Bani 110, 10 010 Zagreb
41. Hrvatski telekom d.d., PP 526, 10002 Zagreb
42. A1 Hrvatska d.o.o., Vrtni put 1, 10000 Zagreb
43. Metković d.o.o. za vodoopskrbu i odvodnju otpadnih voda, Mostarska 10, 20 350 Metković
44. Čistoća Metković d.o.o. za obavljanje komunalnih djelatnosti, Mostarska 10, 20 350 Metković
45. Odsjek za upravno-pravne poslove, društvene djelatnosti i opće poslove, Stjepana Radića 1, 20350 Metković
46. Odsjek za proračun, računovodstvo i financije, Stjepana Radića 1, 20350 Metković

47. Odsjek za komunalne poslove, prostorno planiranje, gospodarstvo i fondove Europske unije, Stjepana Radića 1, 20350 Metković
48. Hrvatski zavod za zapošljavanje, Područni ured Dubrovnik, Ispostava Metković, Splitska 2/3, 20 350 Metković
49. Turistička zajednica Grada Metkovića, Ante Starčevića 3, 20 350 Metković
50. Centar za socijalnu skrb Metković, Ante Starčevića 25, 20 350 Metković
51. Dom za odrasle osobe i rehabilitaciju Metković, Ante Starčevića 25, 20 350 Metković
52. Dječji vrtić Metković, Jadranska bb, 20 350 Metković
53. Osnovna škola Stjepana Radića, Kralja Zvonimira 8, 20 350 Metković
54. Osnovna škola don Mihovila Pavlinovića, Alojzija Stepinca 2, 20 350 Metković
55. Osnovna glazbena škola Metković, Kralja Zvonimira 7, 20 350 Metković
56. Gimnazija Metković, Kralja Zvonimira 12, 20 350 Metković
57. Srednja škola Metković, Kralja Zvonimira 12, 20 350 Metković
58. Dom zdravlja Metković, Ante Starčevića 12, 20 350 Metković
59. Dubrovačko-neretvanska županija, Upravni odjel za prostorno uređenje, Ispostava Metković, Kralja Zvonimira 4, 20 350 Metković
60. Ministarstvo pomorstva, prometa i infrastrukture, Lučka kapetanija Ploče, Lučka ispostava Metković, Trg kralja Tomislava 5, 20 350 Metković
61. LAG Neretva, Jasenska 2/b, 20 355 Opuzen
62. Metković razvoj d.o.o., Kralja Zvonimira 22, 20 350 Metković
63. Kolodvor Metković, Andrije Hebranga 32, Metković
64. Prirodoslovni muzej Metković, Kralja Zvonimira 4, 20 350 Metković
65. Arheološki muzej Naron, Naronski trg 6, 20 352 Vid
66. PU dubrovačko-neretvanska, Granična policija Metković, Splitska 6, 20 350 Metković