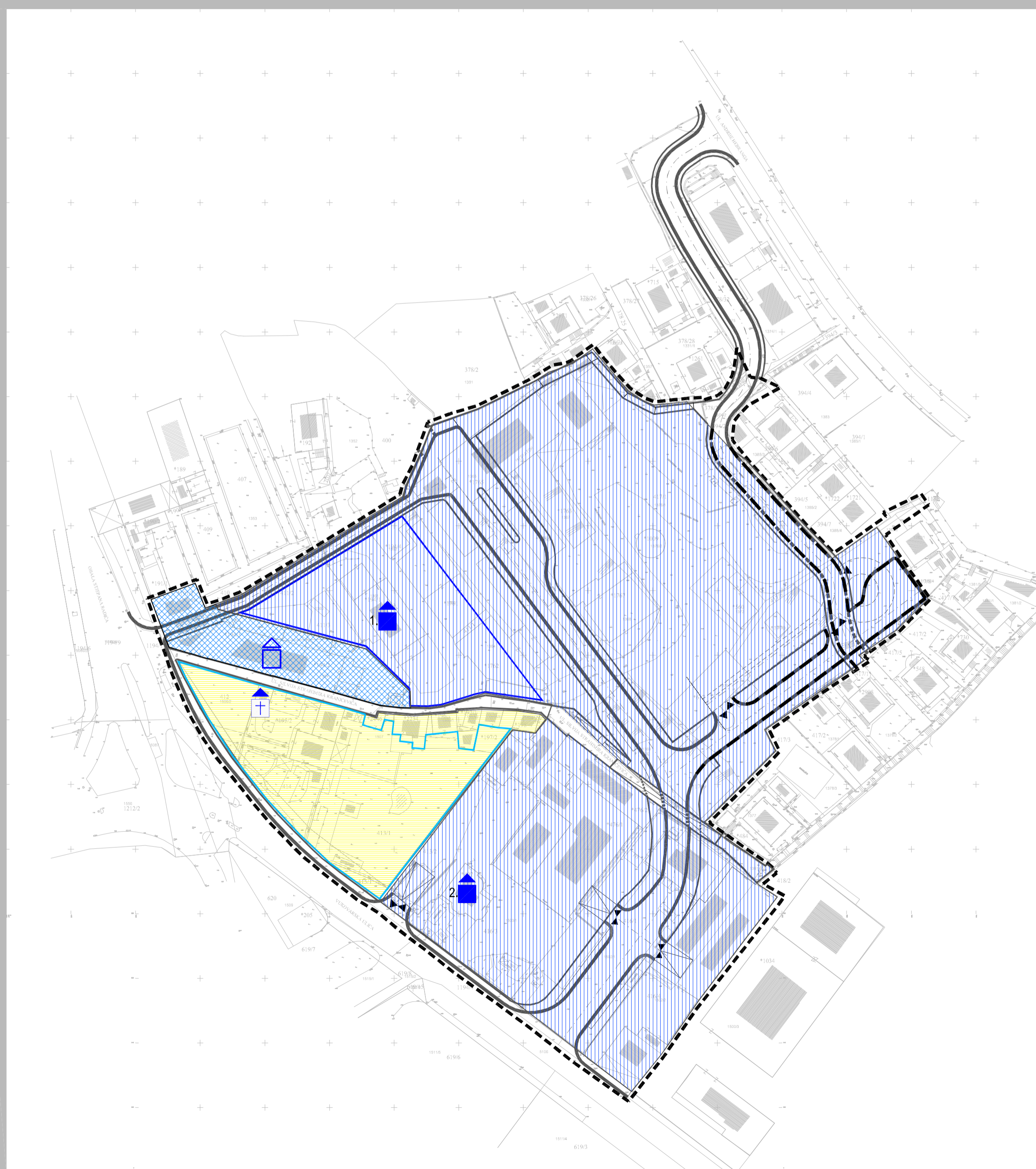

















# UPU

## RADELJEVIĆ - LIBERTAS



### TUMAČ ZNAKOVA

-  GRANICA OBUHVATA UPU-a
-  ODRŽAVANJE POSTOJEĆEG STANJA
-  ODRŽAVANJE I MANJI ZAHVATI SANACIJE  
- ulica Silvija Strahimira Kranjčevića
-  SANACIJA GRAĐEVINA - PROMJENA STANJA GRAĐEVINA  
(uklanjanje, zamjena, rekonstrukcija, obnova)
-  REKONSTRUKCIJA - promjena korištenja  
radi poboljšanja funkcionalnosti
-  CESTOVNE POVRŠINE
-  KOLNO-PJEŠAČKE POVRŠINE
-  PJEŠAČKE POVRŠINE
-  ISTRAŽNI KORIDOR
- PODRUČJA POSEBNIH UVJETA KORIŠTENJA**
-  GRADITELJSKI SKLOP - REGISTRIRANO KULTURNO DOBRO  
- Ljetnikovac Gradi-Vučić (Rješenje Klasa: UPI-612-08/07-06/0216)
-  CIVILNA GRAĐEVINA - registrirano kulturno dobro  
1. Ljetnikovac Bassegli-Gozze (Rješenje Klasa: UPI-612-08/06-05/9012)  
2. Bivša upravna zgrada "Dubrovačkog električnog tramvaja" (Rješenje Klasa: UPI-612-08/08-05/05)
-  CIVILNA GRAĐEVINA - evidentirano kulturno dobro  
- Poslovna zgrada "Prvo dalmatinsko trgovačko društvo"
-  SAKRALNA GRAĐEVINA  
- kapelica ljetnikovca Gradi-Vučić (Rješenje Klasa: UPI-612-08/07-06/0216)
- PODRUČJA POSEBNIH OGRANIČENJA U KORIŠTENJU**
-  OBLIKOVNO VRIJEDNO PODRUČJE - REGISTRIRANO  
- zadržava se postojeće stanje
-  OBLIKOVNO VRIJEDNO PODRUČJE - PREDLAŽE SE  
- predlaže se valorizacija i rekonstrukcija nekadašnjeg renesansnog vrta

## URBANISTIČKI PLAN UREĐENJA RADELJEVIĆ - LIBERTAS IZVORNIK

LIST 3.2.

OBLICI KORIŠTENJA

		
<small>Institut IGH d.d. J. Račkova 1, 10 000 Zagreb</small>		
Županija:	<b>DUBROVAČKO-NERETVANSKA</b>	Općina: <b>GRAD DUBROVNIK</b>
Naziv prostornog plana: <b>URBANISTIČKI PLAN UREĐENJA RADELJEVIĆ - LIBERTAS</b>		
Naziv kartografskog prikaza: <b>OBLICI KORIŠTENJA</b>		
Broj kartografskog prikaza:	3.2.	Mjerilo kartografskog prikaza: <b>1 : 1 000</b>
Odluka predstavničkog tijela o izradi plana (službeno glasilo): <b>Službeni glasnik Grada Dubrovnika 06/08</b>		Odluka predstavničkog tijela o donošenju plana (službeno glasilo): <b>Službeni glasnik Grada Dubrovnika 03/11</b>
Javna rasprava (datum objave): Ponovljena Javna rasprava (datum objave): <b>30. listopada 2009.</b> <b>09. prosinca 2010.</b>		Javni uvid održan: <b>od 09. studenog 2009. do 08. prosinca 2009.</b> <b>od 20. prosinca 2010. do 18. siječnja 2011.</b>
Pečat tijela odgovornog za provođenje javne rasprave:		Odgovorna osoba za provođenje javne rasprave:  <b>Jelena Lončarić, dipl.iur.</b>
<small>Suglasnosti i mišljenja nadležnih organa uprave na plan: Mišljenje Zavoda za prostorno uređenje Dubrovačko-neretvanske županije, Klasa: 350-01/10-01/85, Urbroj: 2117/1-21/1-11-7, od 16. ožujka 2011. Suglasnost Ministarstva zaštite okoliša, prostornog uređenja i graditeljstva, Uprave za prostorno uređenje, Klasa: 350-02/11-13/30, Urbroj: 531-06-11-2, od 21. ožujka 2011.</small>		
Pravna osoba/tijelo koje je izradilo plan:	<b>Institut IGH d.d.</b> <b>Zavod za prostorno planiranje</b>	Mjesto i datum izrade plana:  <b>Dubrovnik, travanj 2011.</b>
Pečat pravne osobe/tijela koje je izradilo plan:		Odgovorna osoba:  <b>dr.sc. Zrinka Rudež, dipl.ing.arh.</b>
Koordinator plana i glavni planer:	<b>dr.sc. Zrinka Rudež, dipl.ing.arh.</b>	
Stručni tim IGH u izradi plana:	<b>Nikša Begović, ing.</b> <b>Lea Đurović Ruso, dipl.ing.arh.</b> <b>Goran Gudelj, građ.teh.</b> <b>Ines Horvat, dipl.ing.arh.</b> <b>Dijana Kopanica, prof.</b>	<b>Vedran Kosović, dipl.ing.građ.</b> <b>Jure Marić, prof.</b> <b>dr.sc. Mara Marić, dipl.ing.agr. - ur.kraj.</b> <b>dr.sc. Zrinka Rudež, dipl.ing.arh.</b>
Pečat predstavničkog tijela:	Predsjednik predstavničkog tijela:  <b>Olga Muratti, predsjednica Gradskog vijeća</b>	
Istovjetnost ovog plana sa izvornikom ovjerava:	Pečat nadležnog tijela:	