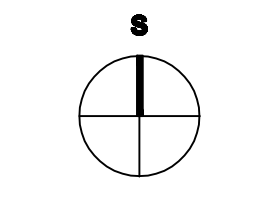
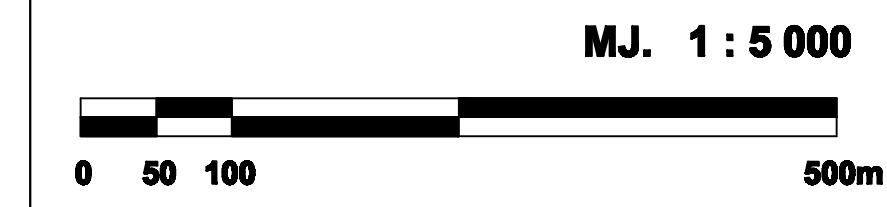




IZMJENE I DOPUNE PROSTORNOG PLANA UREĐENJA OPĆINE SLIVNO



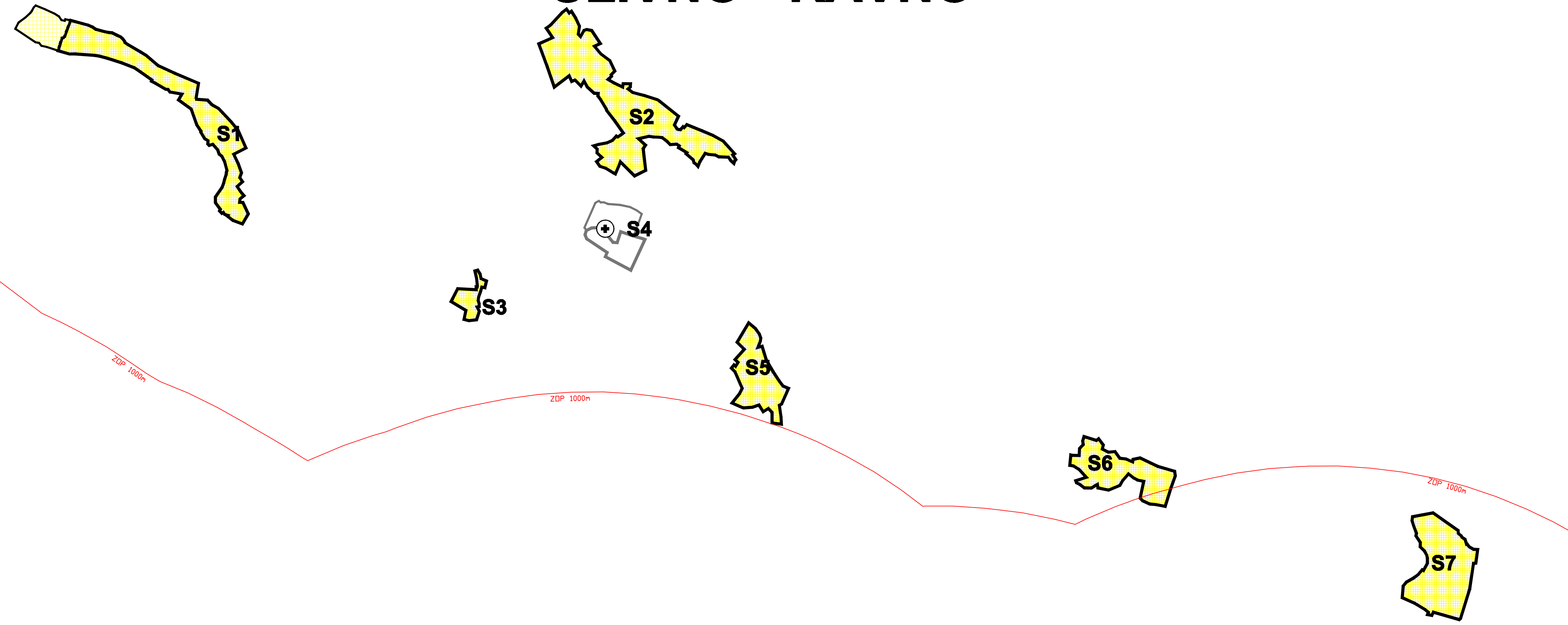
TUMAČ:

- LINIJA OBALE I ZAŠTIĆENO OBALNO PODRUČJE KOPNA I MORA (1000 i 300 m)
- GRABEVINSKO PODRUČJE NASELJA- IZGRAĐENI DIO
- GRABEVINSKO PODRUČJE NASELJA- NEIZGRAĐENI DIO
- GROBLJE- IZGRAĐENI/ NEIZGRAĐENI DIO

GRANICE GRAĐEVINSKOG PODRUČJA NASELJA (S1, S2, S3, S5, S6, S7)

GRANICE GRAĐEVINSKOG PODRUČJA IZDOVJENE NAMJENE IZVAN NASELJA (S4)

SLIVNO - RAVNO



SLIVNO - RAVNO

<p>Naručilac: DUBROVAČKO-NERETVANSKA ŽUPANIJA OPĆINA SLIVNO</p>		<p>Plan izradio: URBANISTIČKI INSTITUT HRVATSKE d.d. F. Petrića 4, 10000 Zagreb, tel. 01/4804 300, fax. 01/4812 708</p>	
<p>Naziv prostornog plana: IZMJENE I DOPUNE PROSTORNOG PLANA UREĐENJA OPĆINE SLIVNO</p>		<p>Pečat:</p>	<p>Direktor: mr.sc.Ninoslav Duser, dipl.ing.arh.</p>
<p>Naziv kartografskog prikaza: GRABEVINSKA PODRUČJA NASELJA - SLIVNO-RAVNO</p>		<p>Koordinator plana: Vladimir Tusek, dipl.ing.arh.</p>	<p>Voditelj izrade plana: Vladimir Tusek, dipl.ing.arh.</p>
<p>Broj kartografskog prikaza: 4:10</p>	<p>Mjerilo kartografskog prikaza: 1:5000</p>	<p>Stručni tim: V. Tusek, dipl.ing.arh. V. Marjetti, arh. teh. L. Ivanković, dipl. ing. arh. V. Obasan, dipl.ing. arh.</p>	
<p>Program mjera za unapređenje stanja u prostoru: "NERETVANSKI GLASNIK" br. 504. 01.srpanj 2004.</p>	<p>Odluka predstavničkog tijela o donošenju plana: "NERETVANSKI GLASNIK" br. 508. 01.srpanj 2004.</p>	<p>Stručni tim: S. Rurjak, dipl. ing. arh. G. Mažak, dipl. ing. prom. M. Karđum, ing. građ. M. Mirošević, spe. arh.</p>	<p>Godina izrade plana: 2008.</p>
<p>Javna rasprava (datum objave): "SLOBODNA DALMACIJA" 09.10.2008</p>	<p>Javni uvid odžan: 17.10.- 01.11.2008</p>	<p>Broj elaborata: 1308</p>	<p>Radni natog: 9872</p>
<p>Pečat tijela odgovornog za provođenje javne rasprave:</p>	<p>Odgovorna osoba za provođenje javne rasprave: Mato Dragobratović Ima, prezime i potpis</p>	<p>Pečat predstavničkog tijela:</p>	<p>Pređatelj predstavničkog tijela: Anita Palčić Ima, prezime i potpis</p>
<p>Suglasnost Ministarstva zaštite okoliša, prostornog uređenja i graditeljstva na plan prema članku 97. Zakona o prostornom uređenju i graditeljstvu (br. 78/2007)</p>		<p>Islovnost ovog prostornog plana s izvornikom ovjerava:</p>	<p>Pečat nadležnog tijela:</p>
<p>KLASA: 350-02/08-1/16 UR. BROJ: 531-08-08-3 AMT DATUM: 02. 10. 2008.</p>		<p>Ima, prezime i potpis</p>	