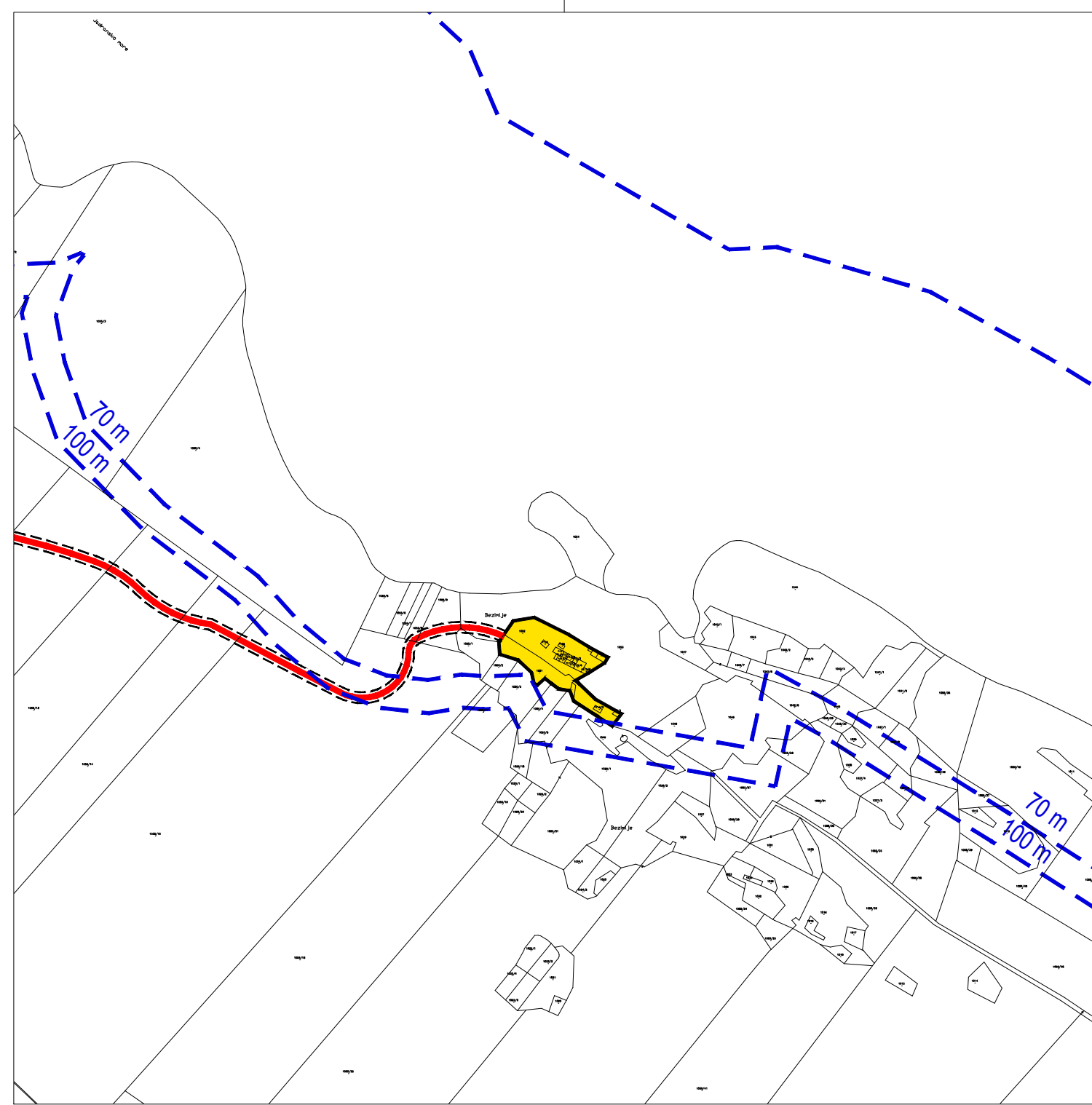
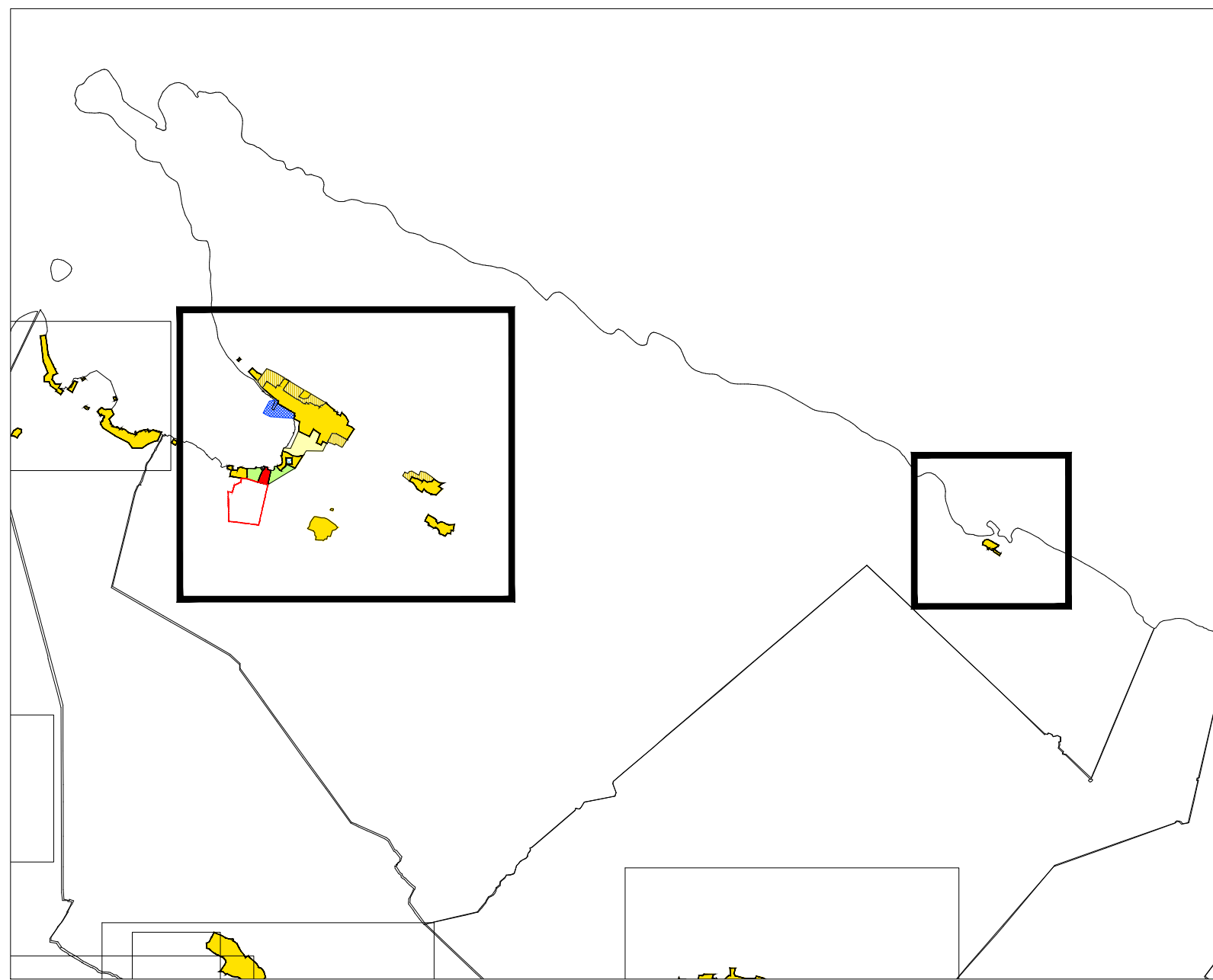


BRIJESTA



TUMAČ PLANSKOG ZNAKOVLJA

Prostori za razvoj i uređenje površina naselja

postojeće	planirano	GRANIČA GRAĐEVINSKOG PODRUČJA
izgrađeno	neizgrađeno	GRAĐEVINSKO PODRUČJE
T2		GOSPODARSKA NAMJENA - UGOSTITELJSKO - TURISTIČKA T2 - turističko naselje / vile
Z		ZAŠTITNE ZELENE POVRŠINE
GROBLJE		GROBLJE
LUČKO PODRUČJE LUKE ZA JAVNI PROMET / MORSKI DIO/		LUČKO PODRUČJE LUKE ZA JAVNI PROMET / MORSKI DIO/

Prostori za razvoj i uređenje površina izvan naselja

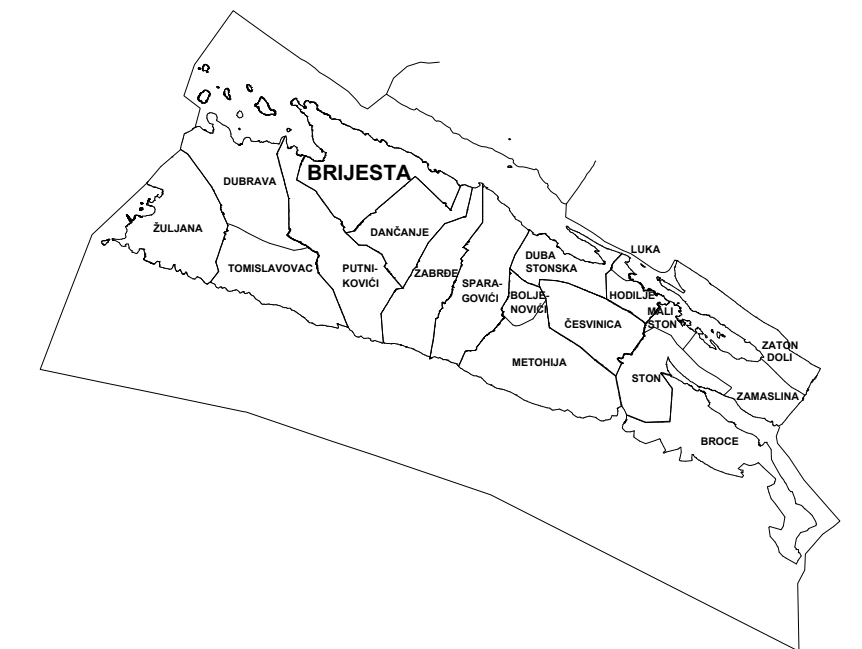
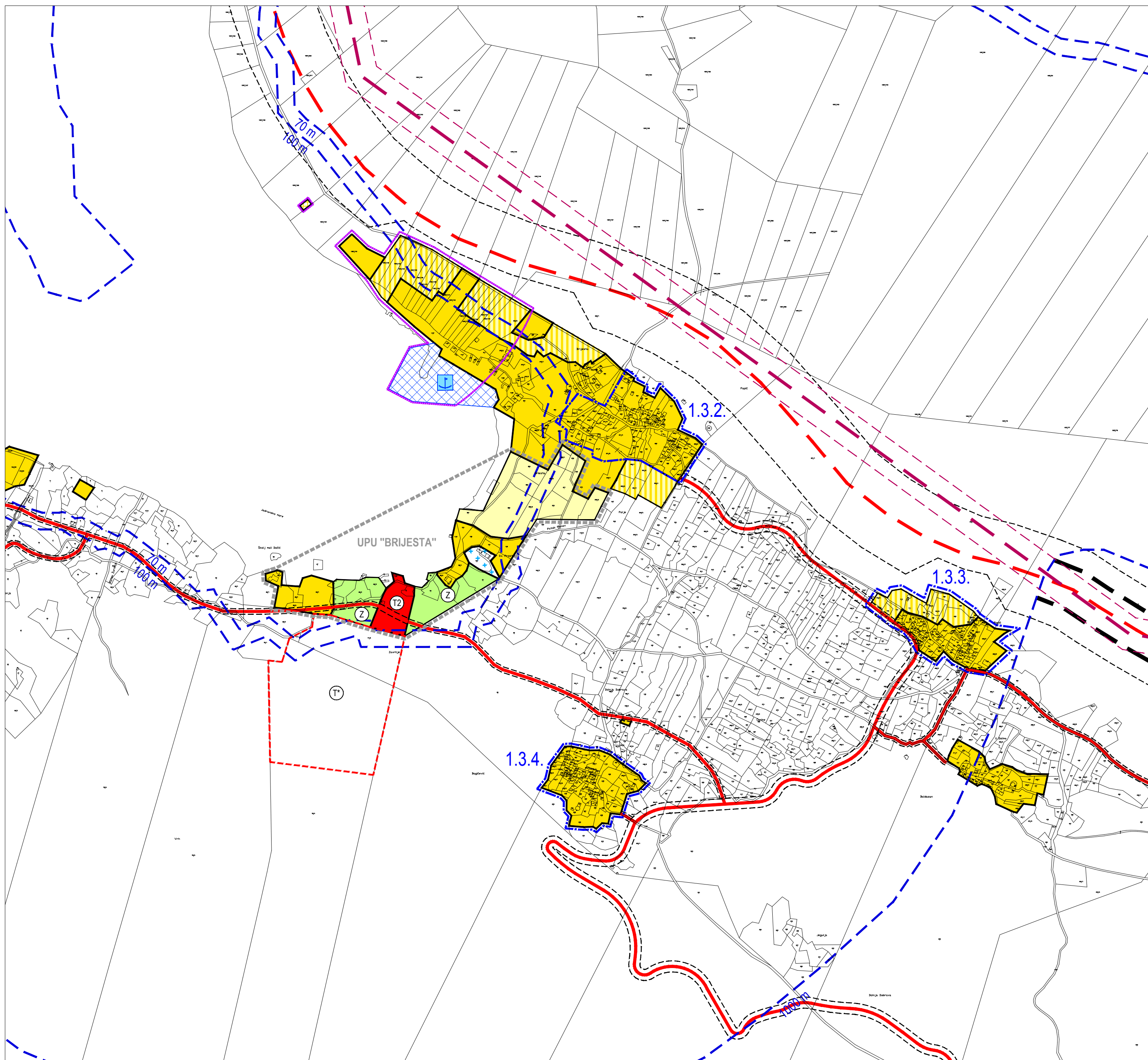
izgrađeno	neizgrađeno	GOSPODARSKA NAMJENA - UGOSTITELJSKO - TURISTIČKA T* - LOKACIJA U ISTRAŽIVANJU
-----------	-------------	--

Infrastrukturni sustavi

postojeće	planirano	GRANIČE ZAŠTITNIH KORIDORA INFRASTRUKTURNIH SUSTAVA
JAVNE (DRŽAVNE, ŽUPANIJSKE I LOKALNE) I NERAZVRSTANE CESTE		JAVNE (DRŽAVNE, ŽUPANIJSKE I LOKALNE) I NERAZVRSTANE CESTE
TUNEL		TUNEL
DALEKOVOD		DALEKOVOD

Predjeli sa ograničenjima u korištenju

PREDJELI ZAŠTITE KULTURNO-POVLJESNIH VRIJEDNOSTI 1.3.2. DONJE SELO, 1.3.3. GORNJE SELO, 1.3.4. BOGIČEVIĆI		PREDJELI ZAŠTITE KULTURNO-POVLJESNIH VRIJEDNOSTI 1.3.2. DONJE SELO, 1.3.3. GORNJE SELO, 1.3.4. BOGIČEVIĆI
OBUHVAAT URBANISTIČKOG PLANA UREĐENJA		OBUHVAAT URBANISTIČKOG PLANA UREĐENJA
PROSTOR OGRANIČENJA ZAŠTIĆENOG OBALNOG PODRUČJA (ZOP)		PROSTOR OGRANIČENJA ZAŠTIĆENOG OBALNOG PODRUČJA (ZOP)
POJAS DO 70 m I 100 m OD OBALNE CRTE		POJAS DO 70 m I 100 m OD OBALNE CRTE
ZAŠTITNA ZONA VOJNE PODZEMNE LUKE - POTKOP 'BRIJESTA'		ZAŠTITNA ZONA VOJNE PODZEMNE LUKE - POTKOP 'BRIJESTA'



PROSTORNI PLAN UREĐENJA OPĆINE STON

LIST 4.5 GRAĐEVINSKA PODRUČJA - BRIJESTA

IZVORNIK - pročišćena grafika

URBANIZAM



Županija: DUBROVAČKO-NERETVANSKA	Općina: STON
Naziv prostornog plana: PROSTORNI PLAN UREĐENJA OPĆINE STON IZVORNIK - pročišćena grafika	
Naziv kartografskog prikaza: GRAĐEVINSKA PODRUČJA - BRIJESTA	
Broj kartografskog prikaza: 4.5	Mjerilo kartografskog prikaza: 1 : 5 000
Odluka predstavničkog tijela o izradi plana (službeno glasilo): Odluka Općinskog vijeća Općine Ston o izradi Dopuna Prostornog plana uređenja Općine Ston radi usklađenja sa člankom 201. Zakona o prostornom uređenju (Narodne novine, 153/13., 65/17., 114/18., 39/19.) (Službeni glasnik Općine Ston 1/19)	
Odluka predstavničkog tijela o donošenju plana (službeno glasilo): Odluka Općinskog vijeća Općine Ston o Dopuni Prostornog plana uređenja Općine Ston radi usklađenja sa člankom 201. Zakona o prostornom uređenju (Narodne novine, 153/13., 65/17., 114/18., 39/19.) (Službeni glasnik Općine Ston 2/19)	
Prostorni plan uređenja Općine Ston - pročišćeni tekst (Službeni glasnik Općine Ston 3/19)	
Javna rasprava (datum objave):	Javni uvid održan:
Pečat tijela odgovornog za provođenje javne rasprave:	Odgovorna osoba za provođenje javne rasprave:
	Vedran Antunica
	Mjesto i datum izrade plana: Dubrovnik, prosinac 2019.
Suglasnost i mišljenja nadležnih organa uprave na plan: MIŠLJENJE Zavoda za prostorno uređenje Dubrovačko-neretvanske županije, Klasa: 350-02/19-02/06, Urbroj: 2117/1-21/01-19-02, od 21. prosinca 2019. SUGLASNOST Ministarstva graditeljstva i prostornog uređenja, Uprava za prostorno uređenje i dozvole državnog značaja (KLASA: 350-02/19-11/20, URBROJ: 531-06-1-1-19-4, od 08. kolovoza 2019.)	
Pravna osoba / tijelo koje je izradilo plan:	URBANIZAM Dubrovnik d.o.o. Dubrovnik
Pečat pravne osobe/tijela koje je izradilo plan:	Odgovorna osoba:
URBANIZAM URBANIZAM Dubrovnik d.o.o. Vukovarska 81, 20 000 DUBROVNIK	dr.sc. Zrinka Rudež, dipl.ing.arh. Direktor
Odgovorni voditelj izrade plana:	dr.sc. Zrinka Rudež, dipl.ing.arh.
Stručni tim u izradi plana: Ivan Goluža, dipl.ing.grad. Danica Grbac Nikotac, dipl.ing.kraj.arh. Jurica Knežo, mag.geogr. i mag.ing.geod.et.geoinf. Jure Marić, prof.	Jošip Mikulić, dipl.iur. dr.sc. Zrinka Rudež, dipl.ing.arh. Bajro Sarić, dipl.ing.arh. Franciska Štjegl, mag.ing.aedif.
Pečat predstavničkog tijela:	Predsjednik predstavničkog tijela:
	Berislav Glavor
Isovljetnost ovog prostornog plana s izvornikom ovjerenim:	Predsjednik Odbora za zaštitu okoliša, prostorno uređenje i komunalne poslove:
(ime, prezime i potpis)	Frano Vlašić (ime, prezime i potpis)