









Granice

-  prostor ograničenja u ZOP-u
obalna crta na katastarskom planu
-  linija 100 m od obalne crte
-  granica izdvojenog građevinskog područja izvan naselja




Namjena površina

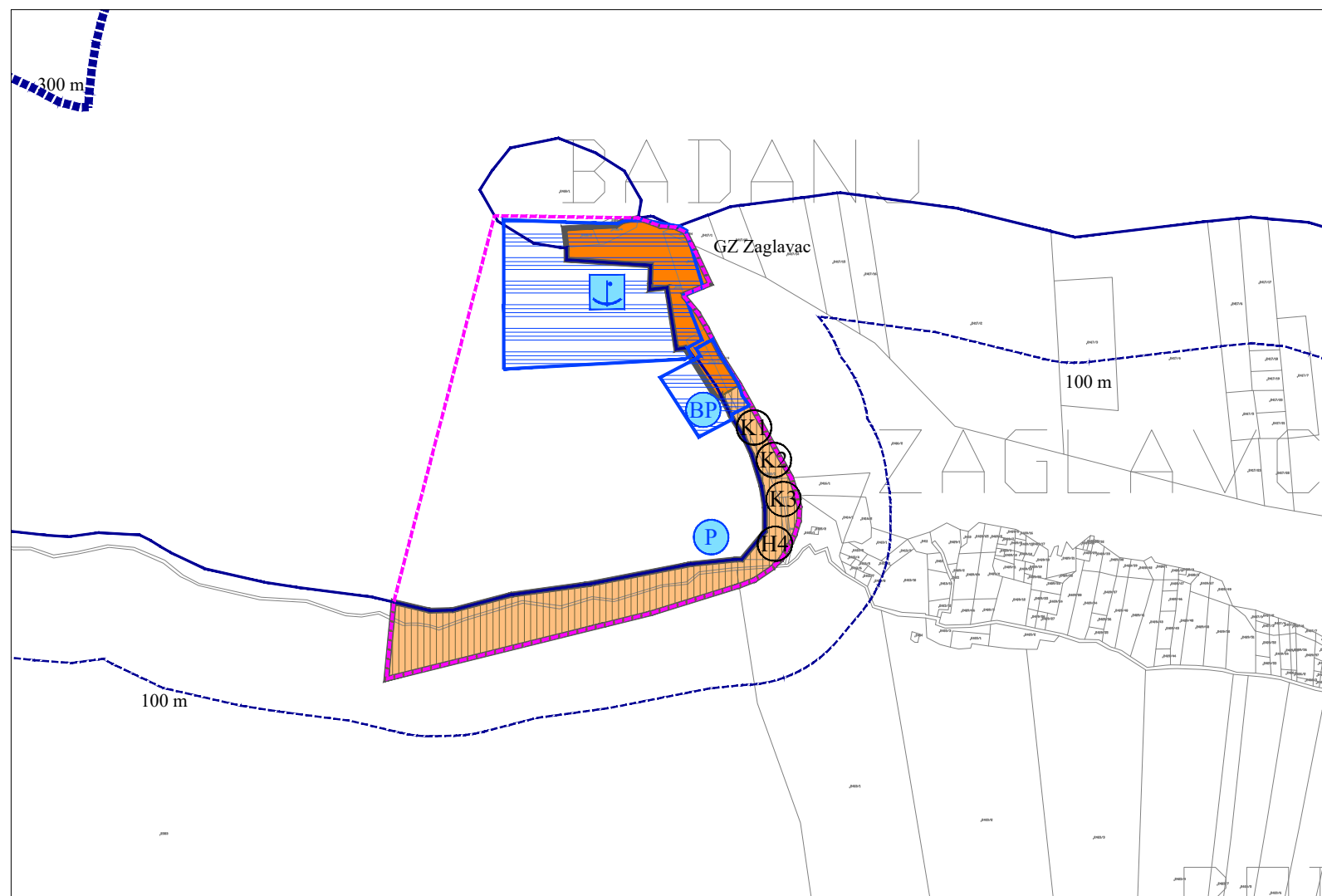
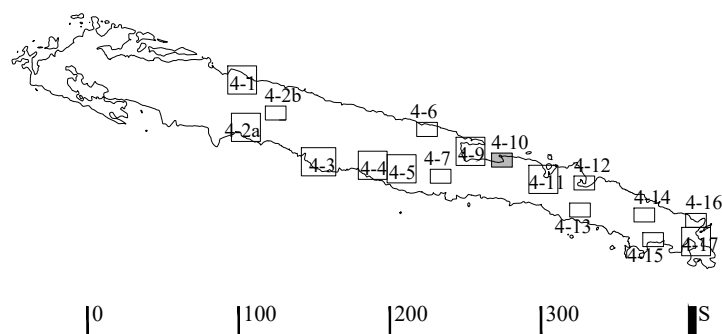
-  izgrađeni dio
-  neizgrađeni dio
- gospodarska - poslovna namjena
K1 - pretežito uslužna; K2 - pretežito trgovačka;
K3 - komunalno-servisna; H4 - otpremni centar

Područja posebnih uvjeta korištenja

-  lučko područje
-  neuređeni dio građevinskog područja
-  obuhvat urbanističkog plana uređenja

Pomorski promet

-  morska luka otvorena za javni promet lokalnog značaja
-  luka posebne namjene - županijskog značaja
BP - benzinska postaja
-  privezište



Županija:

DUBROVAČKO-NERETVANSKA ŽUPANIJA

Općina:

OPĆINA MLJET

Naziv prostornog plana:

IZMJENE I DOPUNE
PROSTORNOG PLANA UREĐENJA OPĆINE MLJET

Naziv kartografskog prikaza:

GRAĐEVINSKA PODRUČJA
I PODRUČJA POSEBNIH UVJETA KORIŠTENJA

Broj kartografskog prikaza:	4-10	Mjerilo kartografskog prikaza:	1 : 5 000
Odluka o izradi prostornog plana (službeno glasilo): Službeni glasnik Općine Mljet 03/19	Odluka predstavničkog tijela o donošenju plana (službeno glasilo): Službeni glasnik Općine Mljet 01/21		
Javna rasprava (datum objave): 8. listopada 2019. (Slobodna Dalmacija)	Javni uvid održan: Od 18. listopada 2019. do 18. studenog 2019.		
Pečat tijela odgovornog za provedbu javne rasprave:	Osoba odgovorna za provedbu javne rasprave: Dragec Levak, dipl.iur.		
Pravna osoba koja je izradila plan:	Grgurević & partneri d.o.o. Čanićeva 6, 10000 Zagreb		
Suglasnost na plan prema članku 108. Zakona o prostornom uređenju (NN 153/13, 65/17, 114/18, 39/19, 98/19): Klasa: 350-02/20-11/9, Ur. broj: 531-06-1-1-20-14, datum: 21. prosinca 2020.			
Odgovorna osoba:	Hrvoje Vidović, dipl. ing. arh.		Odgovorni voditelj: Hrvoje Vidović, dipl. ing. arh.
Pečat pravne osobe koja je izradila plan:			Pečat odgovornog voditelja:
Stručni tim u izradi plana: Prof. dr. sc. Oleg Grgurević, dipl. ing. arh., dipl. ing. šum. Marko Jakelić, dipl. ing. arh. Ivona Jerković, dipl. ing. arh. Nikola Kašić, mag. ing. arch. Marina Krčalić, mag. ing. arch. Slaven Letica, mag. ing. arch. Ivana Šustić, dipl. ing. arh.	Hrvoje Vidović, dipl. ing. arh. Deanka Hirjan, dipl. iur. Dr. sc. Hrvoje Carić, dipl. oec., dipl. struč. zaštite okoliša Duran Klepo, dipl. ing. grad. Božo Tomić, dipl. ing. el. Damir Šiljeg, mag. ing. el. Andrija Čuljak, mag. ing. mech.		
Pečat predstavničkog tijela:			Predsjednik predstavničkog tijela: Pero Bašica, dipl. ing.
Istovjetnost ovog prostornog plana s izvornikom ovjerava:	--		Pečat nadležnog tijela: