


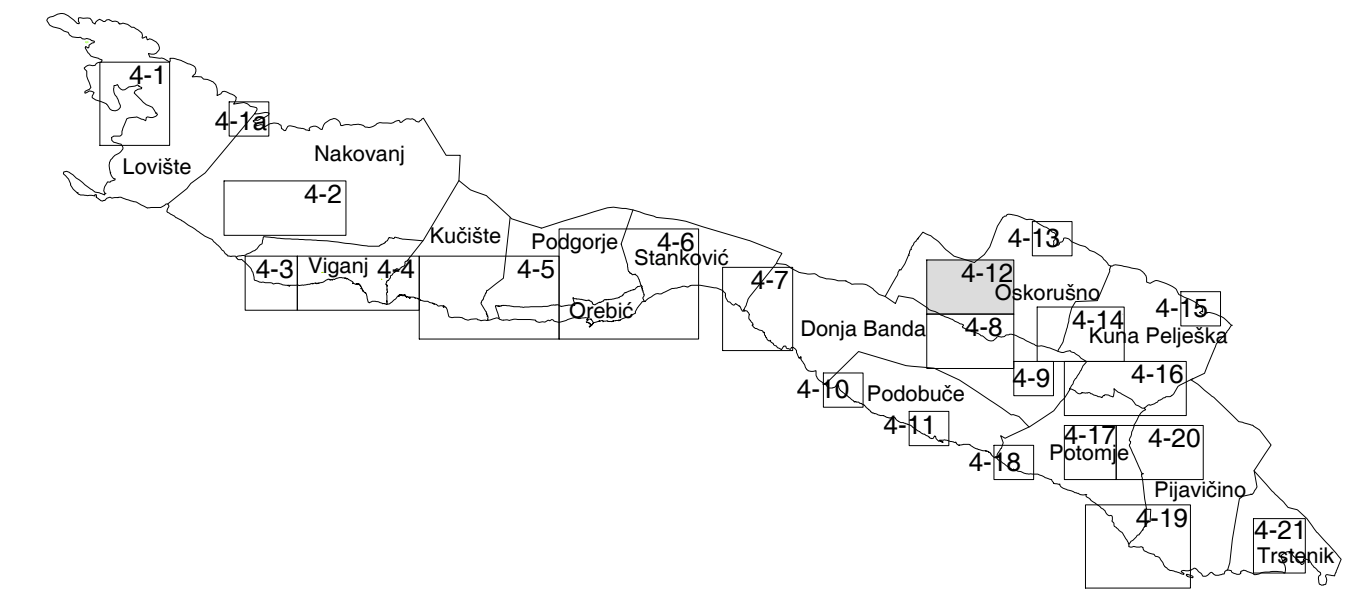
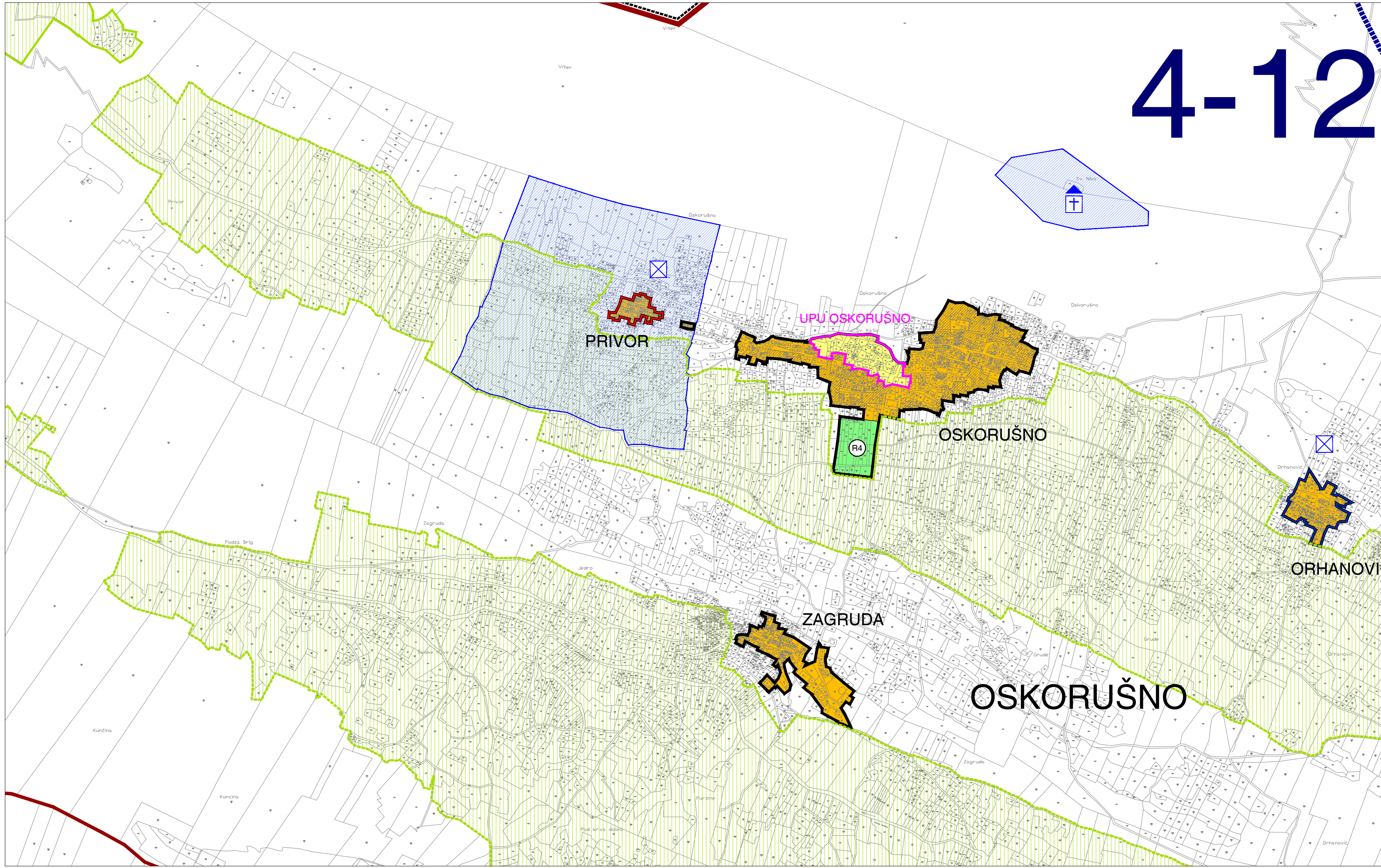
IZMJENE I DOPUNE PROSTORNOG PLANA UREĐENJA OPĆINE OREBIĆ

Kartografski prikaz 4-12: GRAĐEVINSKA PODRUČJA I PODRUČJA POSEBNIH UVJETA KORIŠTENJA

Mjerilo 1 : 5 000



- Granice**
 - OBUHVAT PROSTORNOG PLANA
 - OPĆINSKA GRANICA
 - GRANICA NASELJA
 - ZAŠTIĆENO OBALNO PODRUČJE MORA
 - GRANICA GRAĐEVINSKOG PODRUČJA
- Namjena površina unutar građevinskih područja naselja**
 - MJEŠOVITA NAMJENA
 - ŠPORTSKO - REKREACIJSKA NAMJENA R4 - sportsko igralište
- Područja posebnih uvjeta korištenja**
 - OBVEZNI PROVEDBENI DOKUMENT PROSTORNOG UREĐENJA
- OSOBITO VRIJEDAN PREDJEL - KULTIVIRAN KRAJOBRAZ
- UVJETI GRADNJE SUKLADNO ČLANKU 4d. STAVKU (2) PLANA
- SEOSKO NASELJE
- DJELOMIČNA ZAŠTITA KULTURNOG DOBRA
- AMBIJENTALNA ZAŠTITA KULTURNOG DOBRA
- SAKRALNA GRAĐEVINA
- KONTAKTNA ZONA KULTURNOG DOBRA



Zupanija: DUBROVAČKO-NERETVANSKA	Općina: OREBIĆ	Odluka predstavničkog tijela o izradi prostornog plana:	Odluka predstavničkog tijela o donošenju plana (službeno glasilo):
Naziv prostornog plana: IZMJENE I DOPUNE PROSTORNOG PLANA UREĐENJA OPĆINE OREBIĆ		"Službeni glasnik Općine Orebić" 02/09, 02/11	"Službeni glasnik Općine Orebić" 07/12
Naziv kartografskog prikaza: GRAĐEVINSKA PODRUČJA I PODRUČJA POSEBNIH UVJETA KORIŠTENJA		Broj kartografskog prikaza: 4-12	Mjerilo kartografskog prikaza: 1 : 5 000
Pravna osoba / tijelo koje je izradio plan: Sveučilište u Zagrebu, Arhitektonski fakultet ZAVOD ZA URBANIZAM, PROSTORNO PLANIRANJE I PEJZAŽNU ARHITEKTURU Zagreb, Kačićeva 26. tel./fax.(01) 4639 284; http://www.arhitekt.hr		Javna rasprava - datum objave: Slobodna Dalmacija, 16. srpnja 2011. godine	Javni uvid održan: od 25. srpnja do 09. kolovoza 2011. godine
Predstojnik Zavoda: Prof. dr. sc. JESENKO HORVAT, dipl. ing. arh.		Ponovna javna rasprava - datum objave: Slobodna Dalmacija, 27. listopada 2011. godine	Ponovni javni uvid održan: od 07. studenoga do 14. studenoga 2011. godine
Odgovorni voditelj: Prof. dr. sc. OLEG GRGUREVIĆ, dia., diš.		Pečat tijela odgovornog za provedbu javne rasprave:	Osoba odgovorna za provedbu javne rasprave: Vladimir Bogoje, ing. geod.
Pečat pravne osobe/tijela koje je izradio plan:		Suglasnost na plan prema članku 98. Zakona o prostornom uređenju i gradnji (Narodne novine 76/07, 38/09, 55/11, 90/11, 50/12):	
Stručni tim u izradi plana: Prof. dr. sc. OLEG GRGUREVIĆ, dia., diš. Doc. dr. sc. IVAN MILINAR, dipl. ing. arh. HRVOJE VIDOVIĆ, dipl. ing. arh. IVONA JERKOVIĆ, dipl. ing. arh. MARKO JAKELIĆ, ing. arh. SLAVEN LETICA, mag. ing. arch.		klasa: 350-02/12-11/24 ur.broj: 531-05-1-1-12-03 datum: 19. srpnja 2012.	
Pečat odgovornog voditelja:		Predsjednik predstavničkog tijela: Ivan Roso	Istovjetnost s izvomkom ovjerava:
Pečat predstavničkog tijela:		Pečat nadležnog tijela:	