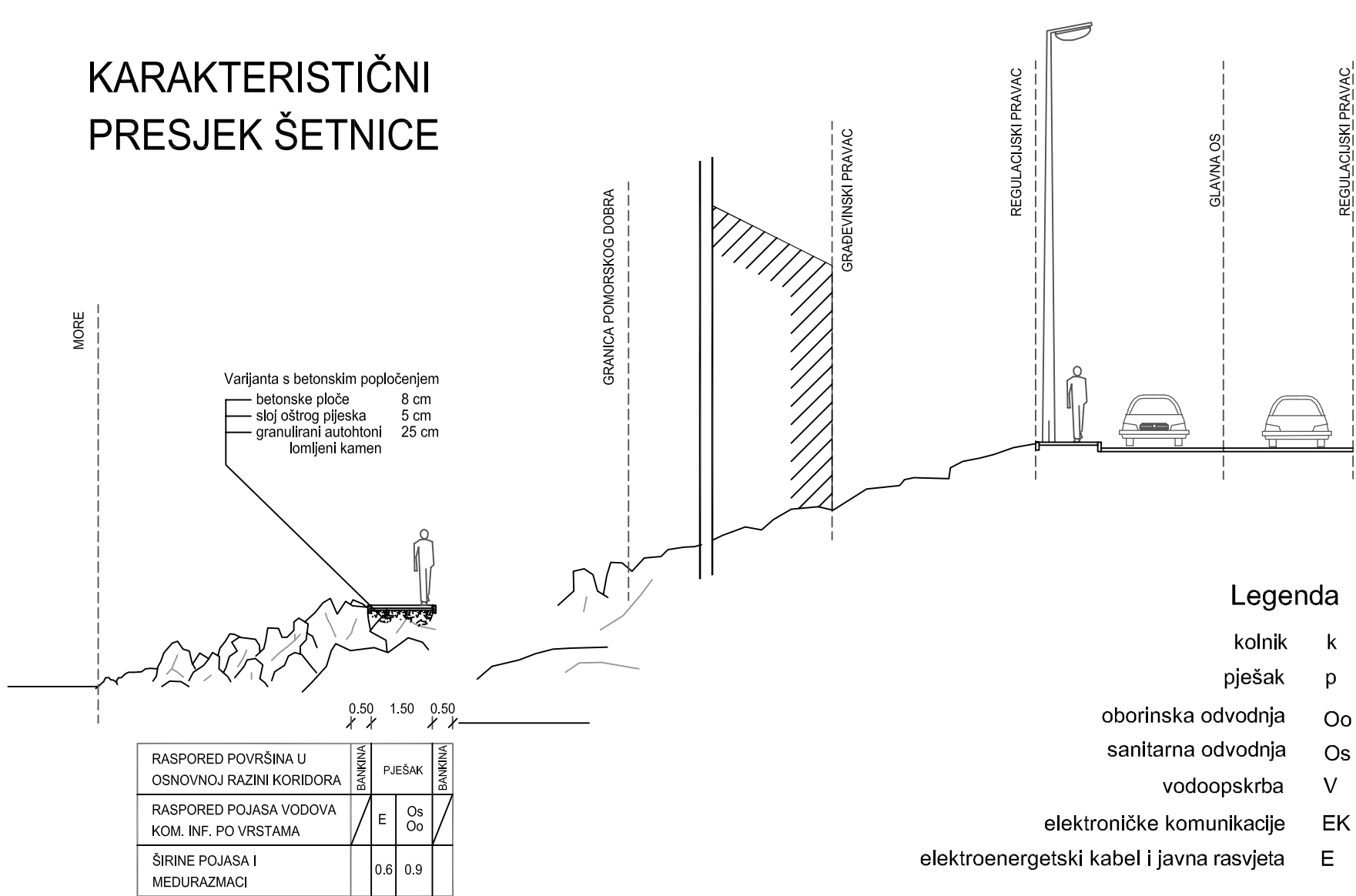


KARAKTERISTIČNI PRESJEK ŠETNICE



Legenda

- k kotnik
- p pješak
- Oborinska odvodnja
- sanitarna odvodnja
- vodoopskrba
- elektroničke komunikacije
- elektroenergetski kabel i javna rasvjeta

A-A

RASPORED POVRŠINA U OŠNOVNOJ RAZINI KORIDORA	Širina	Visina
STAZA	1,60	0,10
TRASIRANJE VODOVA	0,20	0,20
KOM. INF. POVRŠTAMA	0,20	0,20
ŠIRINE POJASA I MEDURAZMCI	2,00	2,00

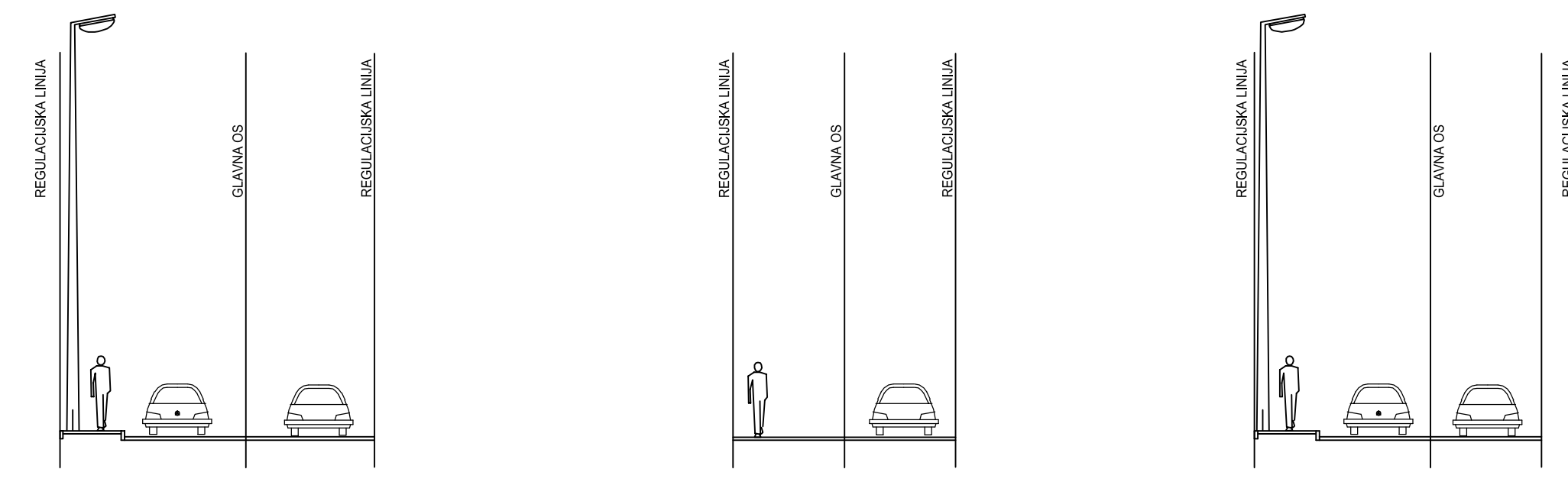
B-B

RASPORED POVRŠINA U OŠNOVNOJ RAZINI KORIDORA	Širina	Visina
STAZA	2,75	0,10
TRASIRANJE VODOVA	0,20	0,20
KOM. INF. POVRŠTAMA	0,20	0,20
ŠIRINE POJASA I MEDURAZMCI	1,00	1,00

C-C

RASPORED POVRŠINA U OŠNOVNOJ RAZINI KORIDORA	Širina	Visina
STAZA	1,60	0,10
TRASIRANJE VODOVA	0,20	0,20
KOM. INF. POVRŠTAMA	0,20	0,20
ŠIRINE POJASA I MEDURAZMCI	0,80	0,80

Poprečni presjek ulica s načelnim rasporedom pojaseva komunalne infrastrukture



Tumač planskog znakovlja

GRANICE
GRANICA OBUHVATA PLANA

NAMJENA POVRŠINA

- (S) STAMBENA NAMJENA
- (M1) MJEŠOVITA NAMJENA (M1 - pretežito stambena)
- (T1) UGOSTITELJSKO TURISTIČKA NAMJENA
- (R5) SPORTSKO REKREACIJSKA NAMJENA (sportska igrališta - R5, prirodna plaža - R6, uređena plaža - R6)
- (Z1) JAVNE ZELENE POVRŠINE (park - Z1)
- (Z) ZAŠTITNE ZELENE POVRŠINE
- (IS1) POVRŠINE INFRASTRUKTURNIH SUJSTAVA (rafičarska - IS1, biciklistički staza - IS2, odvodni vijeh - IS3, separator ulja i masti - IS4, preopna isarica - IS4)
- (L) PRIVEZIŠTE

CESTOVNI PROMET
ULICE, KOLNO-PJEŠAČKE I PJEŠAČKE POVRŠINE

(G1) OZNAKA ULICE (glavna ulica - G1, ostale ulice - O1, kolnopješačke površine KP1)

(Z-6223) RAZVRSTANOST

(A) OZNAKA PRESJEKA

(P) PARKIRALIŠTE

VODOOPSKRBA
izgrađeno / neizgrađeno

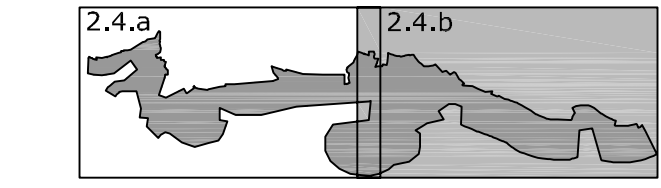
(100) (150) OSTALI VODOOPSKRBNI CJEVOVOD s profilom cijevi

ODVODNJA OTPADNIH VODA
Sanitarna odvodnja
izgrađeno / neizgrađeno

- (red line) ODVODNI KANAL sa smjerom odvodnje
- (dashed line) ODVODNI KANAL (TLAČNI) sa smjerom odvodnje
- (circle with cross) CRPNA STANICA
- (square with cross) PROČIŠTAČ OTPADNIH VODA
- (circle with dot) POMORSKI ISPUST

ODVODNJA OTPADNIH VODA
Oborinska odvodnja

- (green line) ODVODNI KANAL sa smjerom odvodnje
- (green square) SEPARATOR ULJA I MASTI
- (green circle) POMORSKI ISPUST



500 m² MJ 1:2 000

0 20 40 100 200 m

Županija: DUBROVAČKO-NERETVANSKA ŽUPANIJA
Općina: **OPĆINA BLATO**
Naziv prostornog plana: URBANISTIČKI PLAN UREĐENJA GRŠČICA - PRIZBA

Naziv kartografskog prikaza: PROMETNA, ULIČNA I KOMUNALNA INFRASTRUKTURNA MREŽA
VODNOGOSPODARSKI SUJSTAV
Šifra kartografskog prikaza: 2.4.b
Mjerilo kartografskog prikaza: 1:2000

Osobna spisovna vješta Općine Blato o izradi: Službeni glasnik 2/08
Osobna spisovna vješta Općine Blato o izradi: Službeni glasnik 3/11

Javna rasprava (datum objave):
1. travnja 2010. u Službenom Glasniku
Pečat tijela odgovornog za provođenje javne rasprave: Općinska osoba za provođenje javne rasprave: Načelnik Općine

IVO GAUVRAČIĆ, prof.
Suglasnost na plan prema Zakonu o prostornom uređenju i izgradnji (Narodne novine br. 78/07, 38/09; Urbani: 53/06-11-3 Klasa: 350-02/11-13/29 Datum: 21. travnja 2011.

Prva osoba koja je izradila plan: URBANISTIČKI ZAVOD GRADA ZAGREBA d.o.o. ZAGREB, Britanski trg 12
Pečat pravne osobe koja je izradila plan: Odgovorna osoba: LUKA ŠULENTIĆ, mag.ing.arch.

Vođitelj izrade plana: LUKA ŠULENTIĆ, mag.ing.arch.

Stručni tim u izradi plana:
1. LUKA ŠULENTIĆ, mag.ing.arch.
2. IVAN KAPOVIĆ, mag.ing.arch.
3. HRVOJE JAMNICKI, dipl.ing.grad.
4. IMAJA VIDEK PAVLOVIĆ, mag.ing.arch.
5. ANA RAČIČIĆ, dipl.ing.grad.
6. ANDREJA ŠUGAR, mag.ing.arch.
7. MATIJA MIHELJIĆ, grad.strojar
8. PETAR ČIČETIĆ, ing.grad.

Pečat Općinskog vijeća: Predsjednik Općinskog vijeća: ŽELIMIR BOSNIĆ, mr.ph.

Istovjetnost ovog plana s izvornikom ovjerava: Pečat nadležnog tijela:

IME, PREZIME, POTPIS

