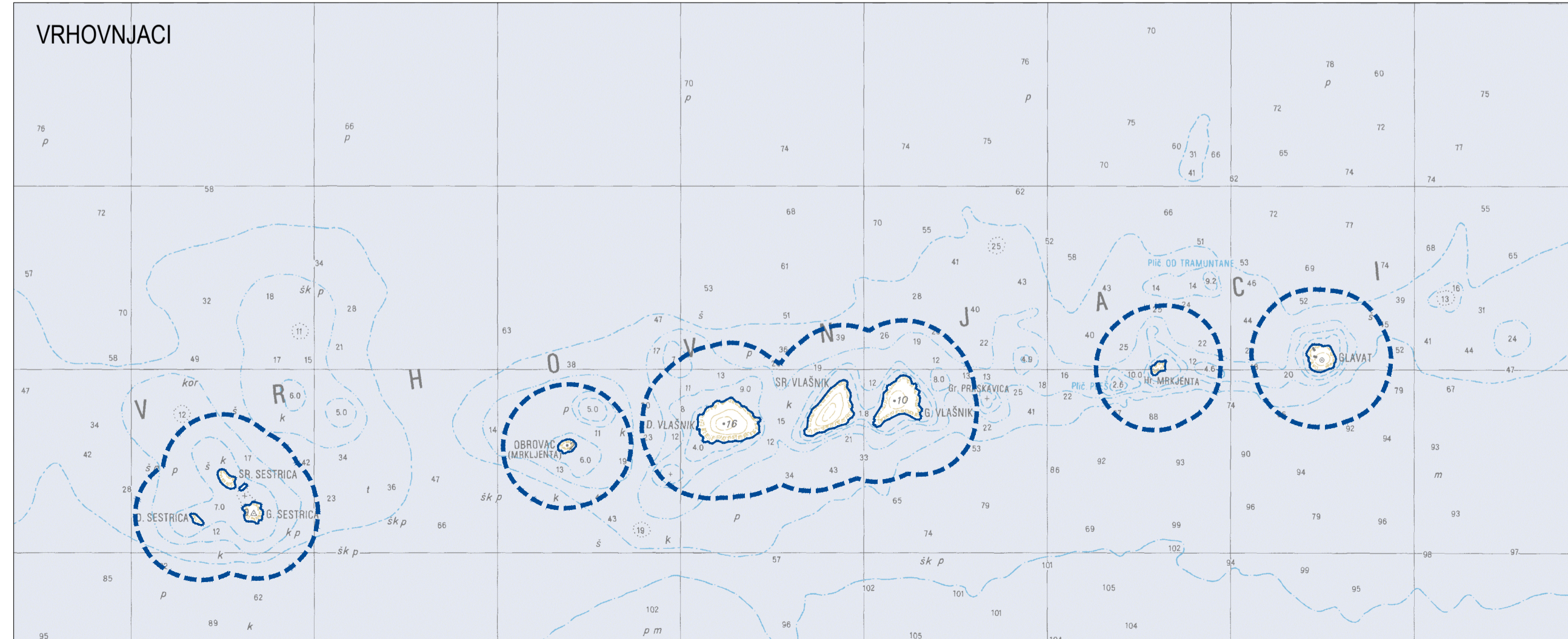
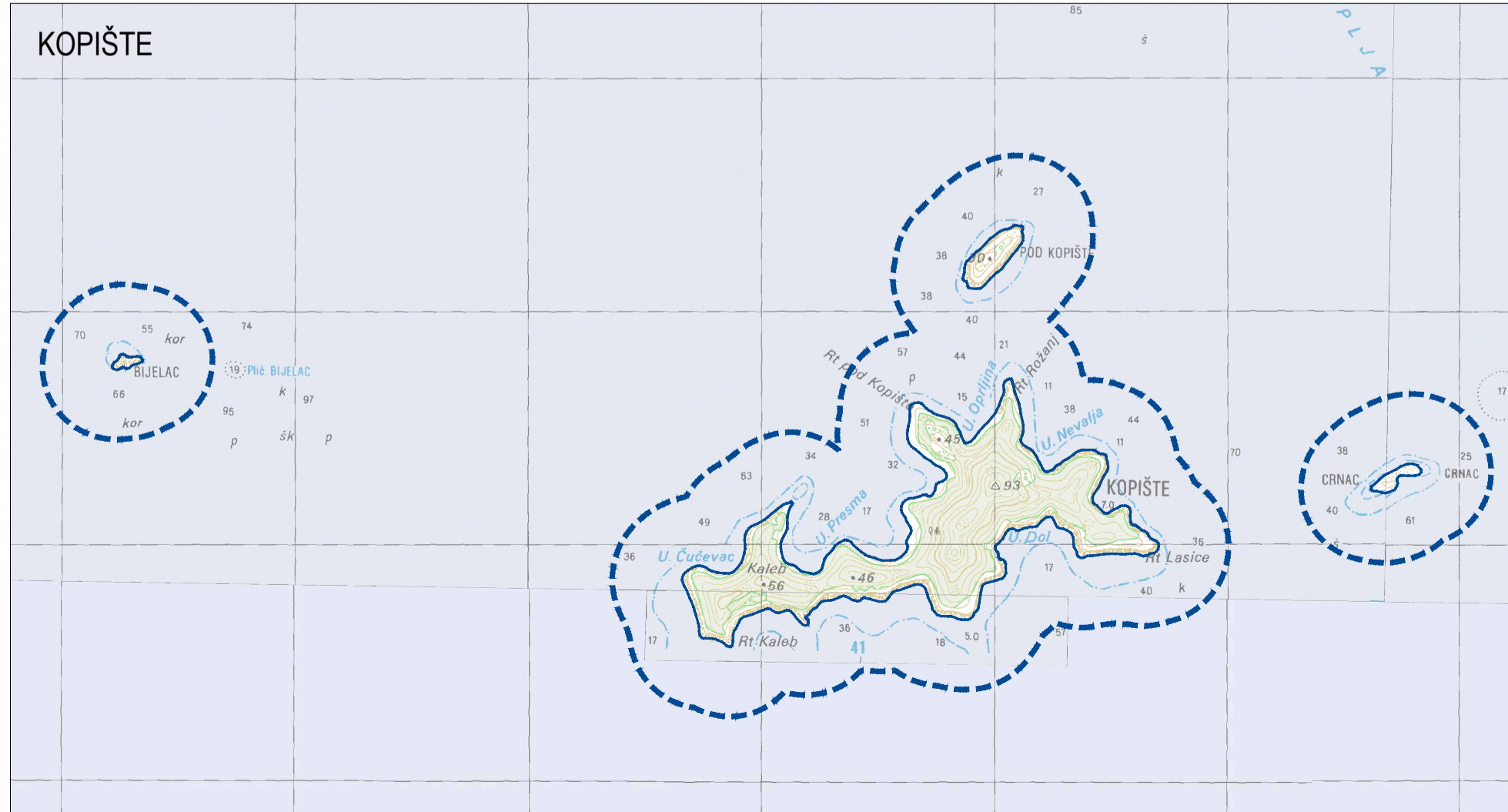
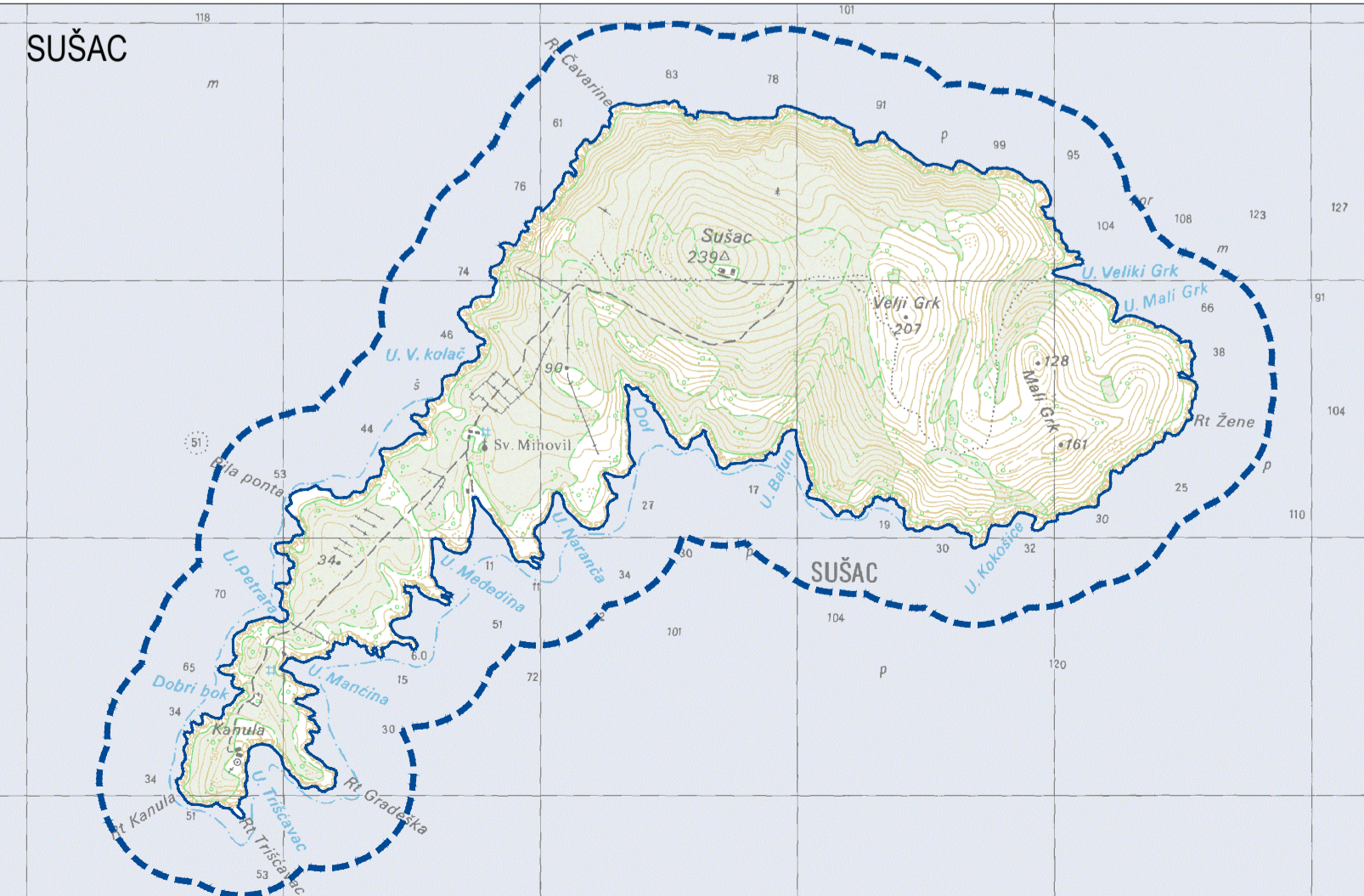
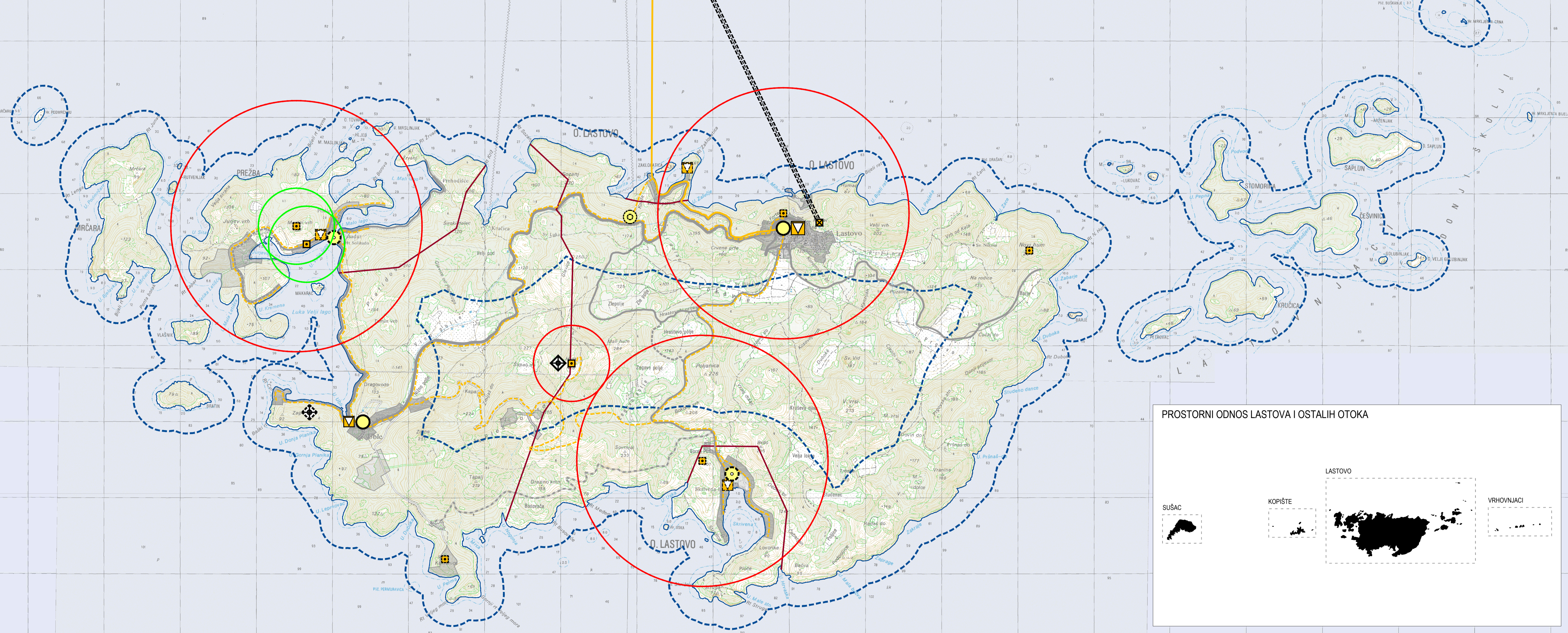


LASTOVO




**TUMAČ ZNAKOVLJA**

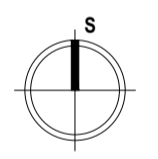
- GRANICE: GRANICA NASELJA, OBLASNA LINIJA, PROSTOR OGRANIČENJA
- GRADEVINSKO PODRUČJE: GRADEVINSKO PODRUČJE
- PROMET: DRŽAVNA CESTA, ŽUPANIJSKA CESTA, LOKALNA CESTA
- POŠTA I TELEKOMUNIKACIJE: POŠTA, POŠTANSKI CENTAR, JEDINICA POŠTANSKE MREŽE
- JAVNE TELEKOMUNIKACIJE U NEPOKRETNJ MREŽI: MJEŠNA TELEFONSKA CENTRALA, PODRUČNA TELEFONSKA CENTRALA, KABELSKA STANICA
- VODOVI I KANALI: MAGISTRALNI SVJETLOVOD, LOKALNI SVJETLOVOD
- JAVNE TELEKOMUNIKACIJE U POKRETNJ MREŽI: RADIO RELEJNA POSTAJA, BAZNA RADIJSKA STANICA, RADIJSKI KORIDOR, AKTIVNE LOKACIJE, PLANIRANE LOKACIJE
- RADIO I TV SUSTAV VEZA: TV PRETVARAČ

**PROSTORNI PLAN UREĐENJA OPĆINE LASTOVO**

LIST BROJ: 2A INFRASTRUKTURNI SUSTAVI - Pošta i telekomunikacije  
 IZVORNIK - pročišćena grafika



0m 250m 1000m



Županija: DUBROVAČKO - NERETVANSKA	Općina: LASTOVO
Naziv prostornog plana: <b>PROSTORNI PLAN UREĐENJA OPĆINE LASTOVO</b> IZVORNIK - pročišćena grafika	
Naziv kartografskog prikaza: INFRASTRUKTURNI SUSTAVI - Pošta i telekomunikacije	
Broj kartografskog prikaza: 2A	Mjerilo kartografskog prikaza: 1:25000
Odluka predstavničkog tijela o izradi plana (službeno glasilo): Odluka Općinskog vijeća Općine Lastovo o donošenju i dopuni Prostornog plana uređenja Općine Lastovo (Službeni glasnik Općine Lastovo 04/20)	
Odluka Općinskog vijeća Općine Lastovo o izradi i dopuni Prostornog plana uređenja Općine Lastovo (Službeni glasnik Općine Lastovo 02/16)	
Prostorni plan uređenja Općine Lastovo - pročišćeni tekst (Službeni glasnik Općine Lastovo 05/20)	
Javna rasprava (datum objave): 13. rujna 2017.	Javni uvid očišćen: od 27. rujna do 4. listopada 2017.
Provođenje javne rasprave (datum objave): 17. svibnja 2019.	Javni uvid za ponovnu javnu raspravu očišćen: od 28. svibnja do 11. lipnja 2019.
Pečat tijela odgovornog za provođenje javne rasprave: [Signature]	Odgovorna osoba za provođenje javne rasprave: [Signature]
Mjesto i datum izrade plana: Dubrovnik, lipanj 2020.	

Suglasnost i mišljenje nadležnih organa uprave na području: [Signature]

PROTIVNO MIŠLENJE Zaveza za prostorno uređenje Dubrovačko-neretvanske županije. Klasa: 350-02/17-02/04. Ubranj: 21/1711-2/11-19-07, od 29. kolovoza 2019. SUGLASNOST Ministarstva graditeljstva i prostornog uređenja. Uprava za prostorno uređenje i izdavanje državnog značaja (KLASA: 350-02/19-11/36, URBROJ: 531-06-1-1-19-5) od 5. prosinac 2019.

Pravna osoba / tijelo koje je izradilo plan: **URBANIZAM Dubrovnik d.o.o. DUBROVNIK**

Pečat pravne osobe / tijela koje je izradilo plan: [Signature]

Odgovorna osoba: [Signature]

Odgovorni voditelj izrade plana: [Signature]

Stručni tim u izradi plana: Ivan Goluba, dipl.ing.grad., Danica Grbec, Ninko, dipl.ing.knj. arh., Janica Knež, mag.geogr. i mag.ing.geod. i geogr., Jure Marić, prof., Joško Mikulić, dipl.ing.

Slavica Polić, mag.ing.arch., dr.sc. Zrinka Ružić, dipl.ing.arch., Boro Šarić, dipl.ing. spec.tech., Frančiška Šijek, mag.ing.aedf.

Pečat predstavničkog tijela: [Signature]

Predsjednik predstavničkog tijela: [Signature]

Istovjetnost ovog prostornog plana s izvornikom: [Signature]

za Općinsko vijeće koje preuzima funkcije odbora koji utvrđuje opće akte: **predsjednik vijeća Toni Šarić**

(ime, prezime i potpis): [Signature]