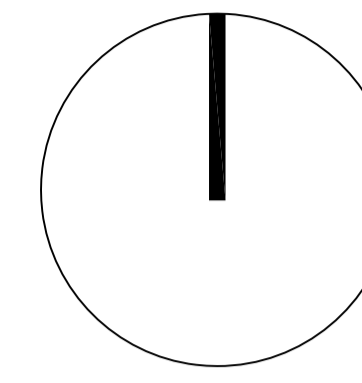





II. IZMJENE I DOPUNE PROSTORNOG PLANA UREĐENJA OPĆINE SLIVNO





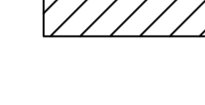


0 50 100 250 500m

mj 1 : 5 000

GRAĐEVINSKO PODRUČJE NASELJE DUBOKA

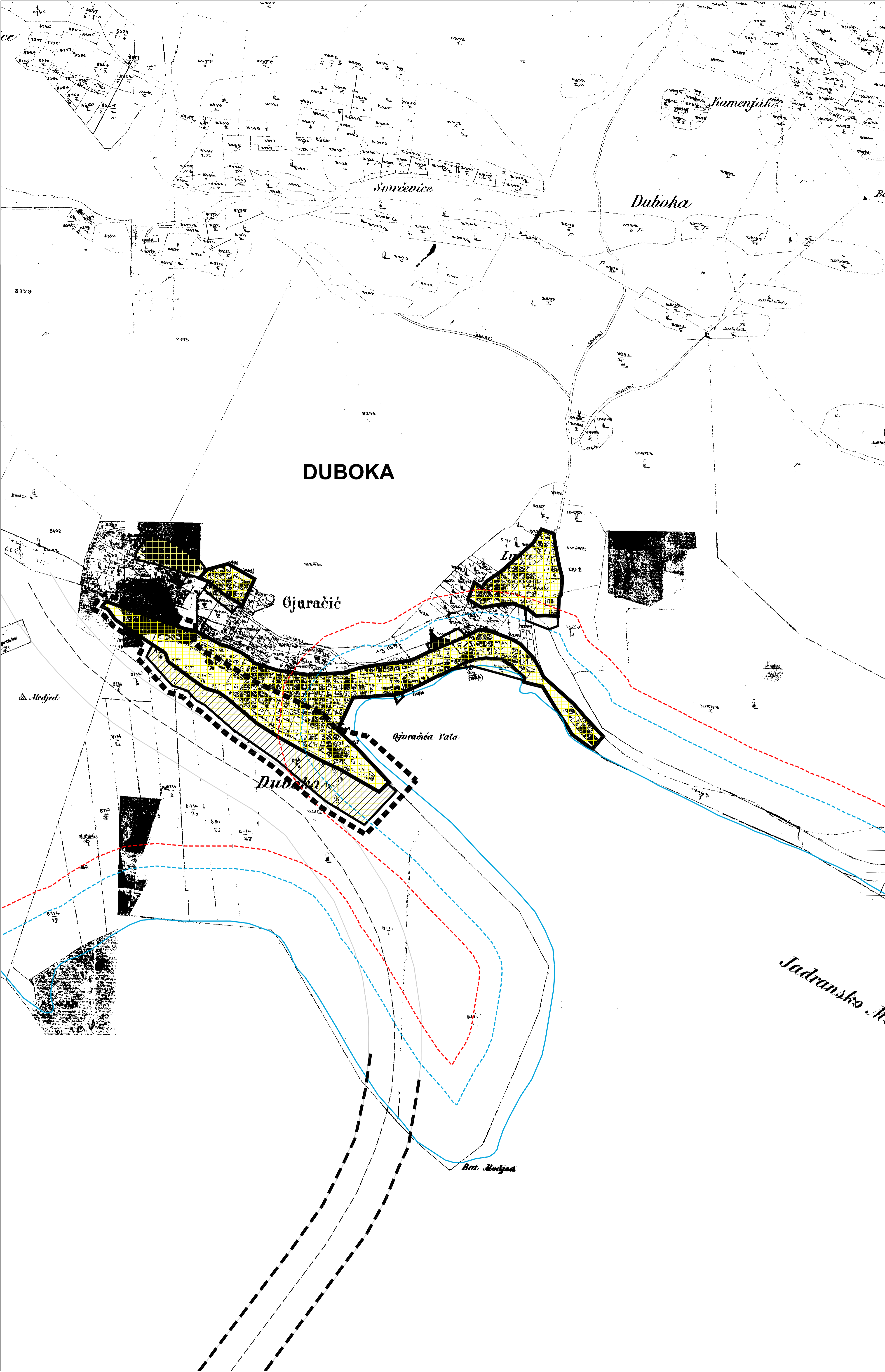
-  ZAŠTIĆENI OBALNI POJAS (linija obale)
-  ZAŠTIĆENI OBALNI POJAS (70 m od linije obale)
-  ZAŠTIĆENI OBALNI POJAS (100 m od linije obale)

Razvoj i uređenje prostora/površina naselja



-  IZGRAĐENI DIO GRAĐEVINSKOG PODRUČJA
-  NEIZGRAĐENI UREĐENI DIO GRAĐEVINSKOG PODRUČJA
-  NEIZGRAĐENI NEUREĐENI DIO GRAĐEVINSKOG PODRUČJA
-  TRASA POVEZIVANJA KOPNA I POLUOTOKA PELJEŠKA (CESTA-MOST)
-  MOST

Područja i dijelovi primjene planskih mjera zaštite

-  OBUHVAT OBVEZNE IZRADE URBANISTIČKOG PLANA UREĐENJA (UPU)



DUBOKA

Županija:	DUBROVAČKO- NERETVANSKA ŽUPANIJA		
Grad:	OPĆINA SLIVNO		
Naziv prostornog plana:	II. IZMJENE I DOPUNE PROSTORNOG PLANA UREĐENJA OPĆINE SLIVNO		
Broj radnog naloga:	10148	Dokumentacijski broj:	1363
Naziv kartografskog prikaza:	GRAĐEVINSKO PODRUČJE - NASELJE DUBOKA		
Broj kartografskog prikaza:	4.2.	Mjerilo kartografskog prikaza:	1:5000
Odluka o izradi Izmjena i dopuna Prostornog plana uređenja Općine Slivno :	"Općinski glasnik" Općine Slivno br. 01/11		Odluka predstavničkog tijela o donošenju plana : "Općinski glasnik" Općine Slivno br. 06/11
Javna rasprava (datum objave):	"Slobodna Dalmacija" , 15.10.2012.	Javni uvid održan:	26.10.2012. - 08.11.2012.
Prva ponovna javna rasprava (datum objave):	"Slobodna Dalmacija" , 20.02.2013.	Prvi ponovni javni uvid održan:	01.03.2013. - 08.03.2013.
Druga ponovna javna rasprava (datum objave):	"Slobodna Dalmacija" , 05.09.2013.	Drugi ponovni javni uvid održan:	27.09.2013. - 13.10.2013.
Pečat tijela odgovornog za provođenje javne rasprave:	Odgovorna osoba za provođenje javne rasprave: Nikola Bartulović, dipl.iur. _____ potpis		
Suglasnost Ministarstva graditeljstva i prostornog uređenja na plan prema članku 97. Zakona o prostornom uređenju i gradnji (Narodne novine br. 76/07, 38/09, 55/11, 90/11, 50/12 i 80/13), Klasa: 350-02/13-11/40, Ur.broj: 531-05-13-2 od 31. listopada 2013.			
Pravna osoba/tijelo koje je izradilo plan: URBANISTIČKI INSTITUT HRVATSKE d.o.o. Frane Petrića 4, 10000 Zagreb, tel. 01/4804-300, fax. 01/4812-708 			
Pečat pravne osobe/tijela koje je izradilo plan:	Odgovorna osoba: mr.sc. Ninoslav Dusper, dipl.ing.arh. _____ potpis		
Odgovorni voditelj izrade nacrtu prijedloga plana:	Božica Munjić, ing.arh., ovlašteni arhitekt		
Stručni tim u izradi plana:	Božica Munjić, ing.arh. Lusiana Iveković, dipl.ing.arh. Dunja Ožvatić, dipl.ing.arh. Dean Vučić, ing.geod.	Mirjana Miškić-Domislić, dipl.ing.ur.kraj. Mirjana Miloševski Ntontos, dipl.ing.arh. KONZULTACIJE: Vladimir Tutek, dipl.ing.arh. SURADNJA: Juraj Dusper, dipl.oecc.	
Pečat predstavničkog tijela:	Predsjednik predstavničkog tijela: Draženko Čović _____ potpis		
Istovjetnost ovog prostornog plana s izvornikom ovjerava:	Pečat nadležnog tijela: _____ ime, prezime i potpis		