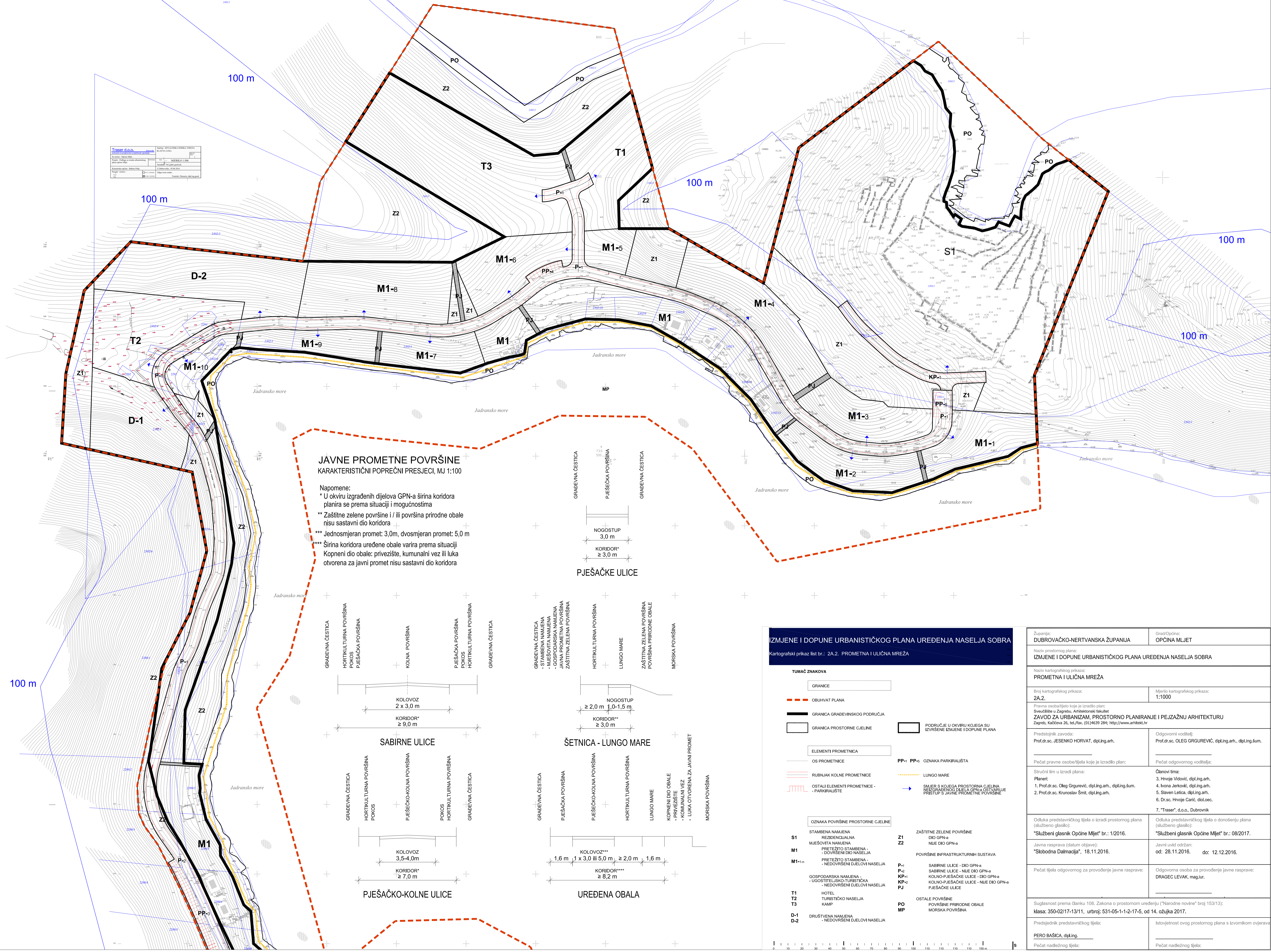
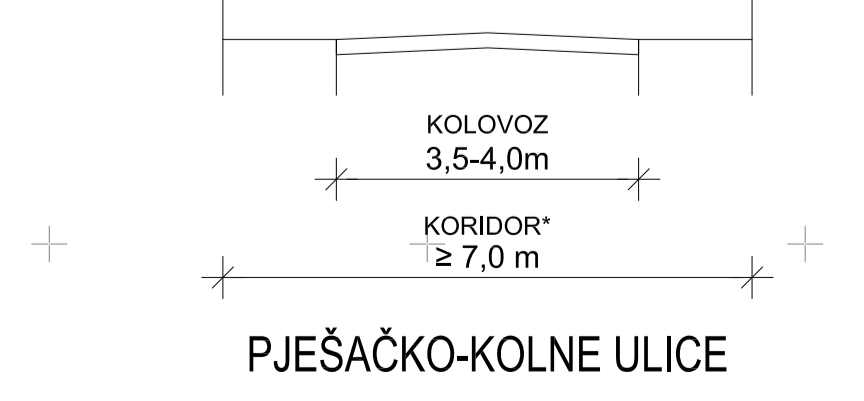

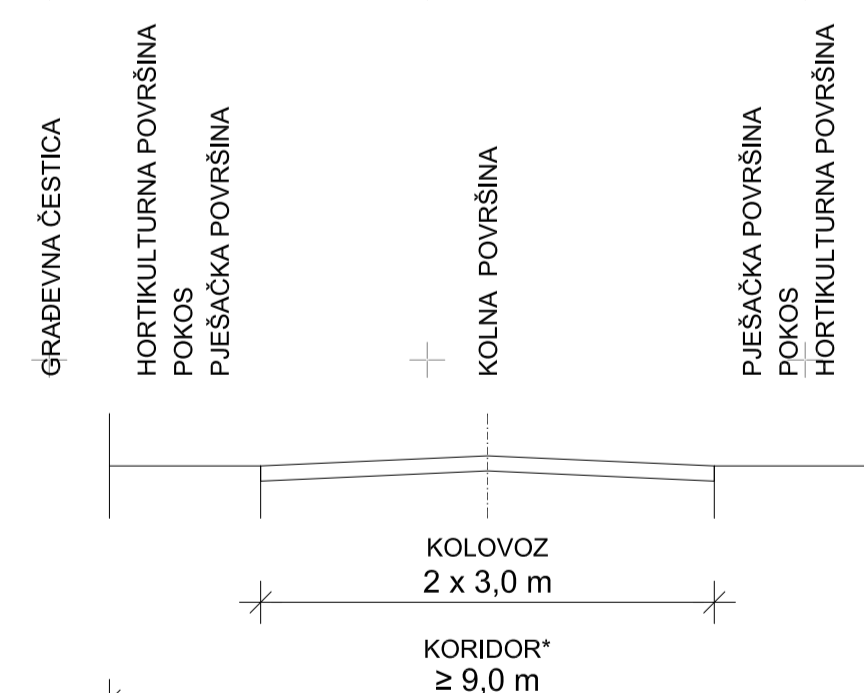
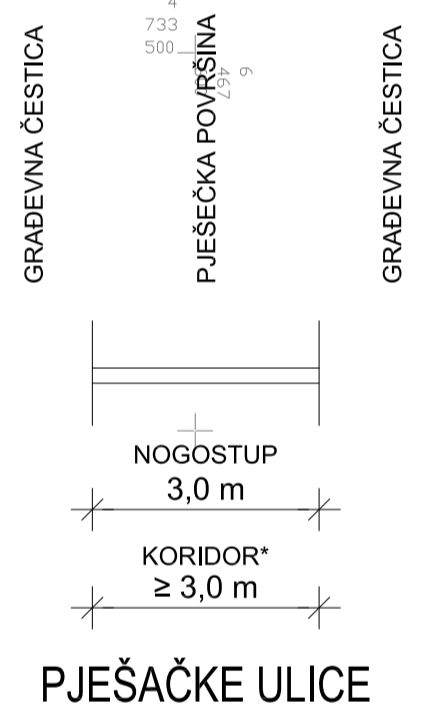


Traser d.o.o.	IZMJENE I DOPUNE URBANISTIČKOG PLANA UREĐENJA NASELJA SOBRA
Projekat: Uredjenje i dopuna urbanističkog plana uređenja naselja Sobra	Skupština Općine Mljet
Projekat: Uredjenje i dopuna urbanističkog plana uređenja naselja Sobra	Mj. 1:100
Projekat: Uredjenje i dopuna urbanističkog plana uređenja naselja Sobra	1. izdanje
Projekat: Uredjenje i dopuna urbanističkog plana uređenja naselja Sobra	1. izdanje
Projekat: Uredjenje i dopuna urbanističkog plana uređenja naselja Sobra	1. izdanje



JAVNE PROMETNE POVRŠINE KARAKTERISTIČNI POPREČNI PRESJECI, MJ 1:100

- Napomene:
 * U okviru izgrađenih dijelova GPN-a širina koridora planira se prema situaciji i mogućostima
 ** Zaštitne zelene površine i / ili površina prirodne obale nisu sastavni dio koridora
 *** Jednosmjerni promet: 3,0m, dvosmjerni promet: 5,0 m
 **** Širina koridora uređene obale varira prema situaciji
 Kopneni dio obale: privezište, kumunalni vez ili luka otvorena za javni promet nisu sastavni dio koridora



IZMJENE I DOPUNE URBANISTIČKOG PLANA UREĐENJA NASELJA SOBRA

Kartografski prikaz list br.: 2A.2. PROMETNA I ULIČNA MREŽA

TUMAČ ZNAKOVA

- GRANICE
- OBUHVAJ PLANA
- GRANICA GRAĐEVINSKOG PODRUČJA
- GRANICA PROSTORNE CJELINE
- ELEMENTI PROMETNICA
- OS PROMETNICE
- RUBNJAK KOLNE PROMETNICE
- OSTALI ELEMENTI PROMETNICE - PARKIRALIŠTE
- PP-1, PP-5 OZNAKA PARKIRALIŠTA
- LUNGO MARE
- SMJER S KOJEGA PROSTORNA CJELINA NEKORISTENOG IJELA GPN-a OSTVARLJIVE PRISTUP S JAVNE PROMETNE POVRŠINE

S1 STAMBENA NAMJENA REZIDENCIALNA MJEŠOVITA NAMJENA	Z1 ZASTITNE ZELENE POVRŠINE DIO GPN-a
M1 PRETEŽITO STAMBENA - DIO GPN-a	Z2 NUE DIO GPN-a
M1-1-n PRETEŽITO STAMBENA - NEDOVRSNI DIJELOVI NASELJA	POVRŠINE INFRASTRUKTURNIH SUSTAVA
GOSPODARSKA NAMJENA - UGOSTITELJSKO-TURISTIČKA - NEDOVRSNI DIJELOVI NASELJA	P-1 SABIRNE ULICE - DIO GPN-a
T1 HOTEL	P-2 SABIRNE ULICE - NUE DIO GPN-a
T2 TURISTIČKO NASELJE	KP-1 KOLNO-PJEŠAČKE ULICE - DIO GPN-a
T3 KAMP	KP-2 KOLNO-PJEŠAČKE ULICE - NUE DIO GPN-a
D-1 DRUŠTVENA NAMJENA	PJ PJEŠAČKE ULICE
D-2 NEDOVRSNI DIJELOVI NASELJA	PO OSTALE POVRŠINE
	MP POVRŠINE PRIRODNE OBALE
	MO MORSKA POVRŠINA

Županija: DUBROVAČKO-NERTVANSKA ŽUPANIJA	Grad/Općina: OPĆINA MLJET
Naziv prostornog prikaza: IZMJENE I DOPUNE URBANISTIČKOG PLANA UREĐENJA NASELJA SOBRA	
Naziv kartografskog prikaza: PROMETNA I ULIČNA MREŽA	
Broj kartografskog prikaza: 2A.2.	Mjerilo kartografskog prikaza: 1:1000
Pravna osobaljeno koje je izradio plan: Sveučilište u Zagrebu, Arhitektonski fakultet ZAVOD ZA URBANIZAM, PROSTORNO PLANIRANJE I PEJZAŽNU ARHITEKTURU Zagreb, Kočićeva 26, tel./fax: (01)4639 284; http://www.arhitekt.hr	
Predstojnik zavoda: Prof.dr.sc. JESENKO HORVAT, dipl.ing.arh.	Odgovorni voditelj: Prof.dr.sc. OLEG GRGUREVIĆ, dipl.ing.arh., dipl.ing.šum.
Pečat pravne osobe/tijela koje je izradio plan:	Pečat odgovornog voditelja:
Stručni tim u izradi plana: Planer: 1. Prof.dr.sc. Oleg Grgurević, dipl.ing.arh., dipl.ing.šum. 2. Prof.dr.sc. Krunoslav Šmit, dipl.ing.arh.	Članovi tima: 3. Hrvoje Vidović, dipl.ing.arh. 4. Ivona Jerković, dipl.ing.arh. 5. Slaven Leticica, dipl.ing.arh. 6. Dr.sc. Hrvoje Carić, dioloe. 7. "Traser", d.o.o., Dubrovnik
Odluka predstavničkog tijela o izradi prostornog plana (službeno glasilko): "Službeni glasnik Općine Mljet" br.: 1/2016.	Odluka predstavničkog tijela o donošenju plana (službeno glasilko): "Službeni glasnik Općine Mljet" br.: 08/2017.
Javna rasprava (datum objave): "Slobodna Dalmacija", 18.11.2016.	Javni uvid održan: od: 28.11.2016. do: 12.12.2016.
Pečat tijela odgovornog za provođenje javne rasprave:	Odgovorna osoba za provođenje javne rasprave: DRAGEC LEVAK, mag.igr.
Suglasnost prema članku 108. Zakona o prostornom uređenju ("Narodne novine" broj 153/13): klasa: 350-02/17-13/11, urbroj: 531-05-1-1-2-17-5, od 14. ožujka 2017.	
Predsjednik predstavničkog tijela:	Istovjetnost ovog prostornog plana s izvornikom ovjerava:
PERO BAŠIĆA, dipl.ing.	
Pečat nadležnog tijela:	Pečat nadležnog tijela: