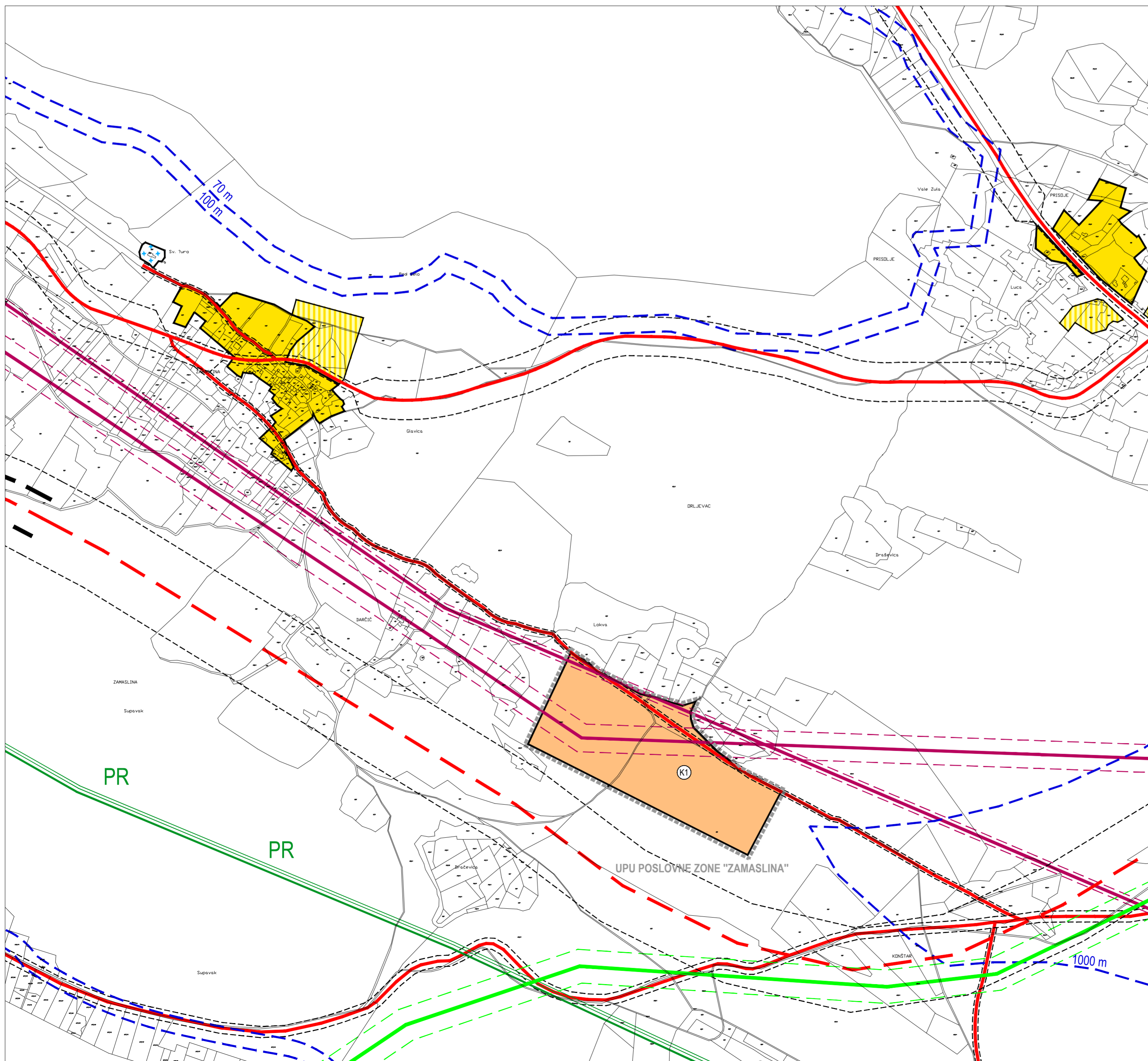
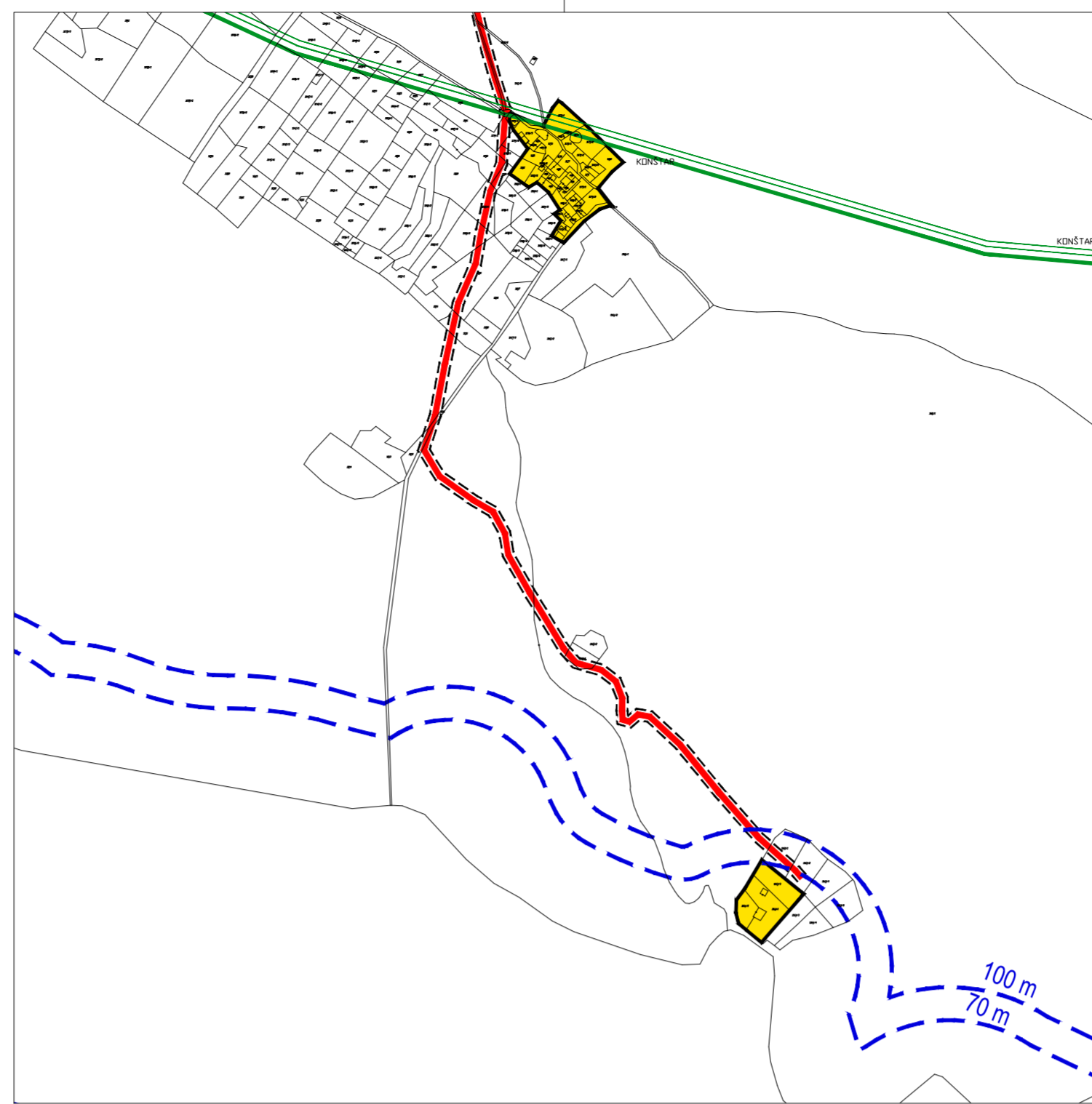
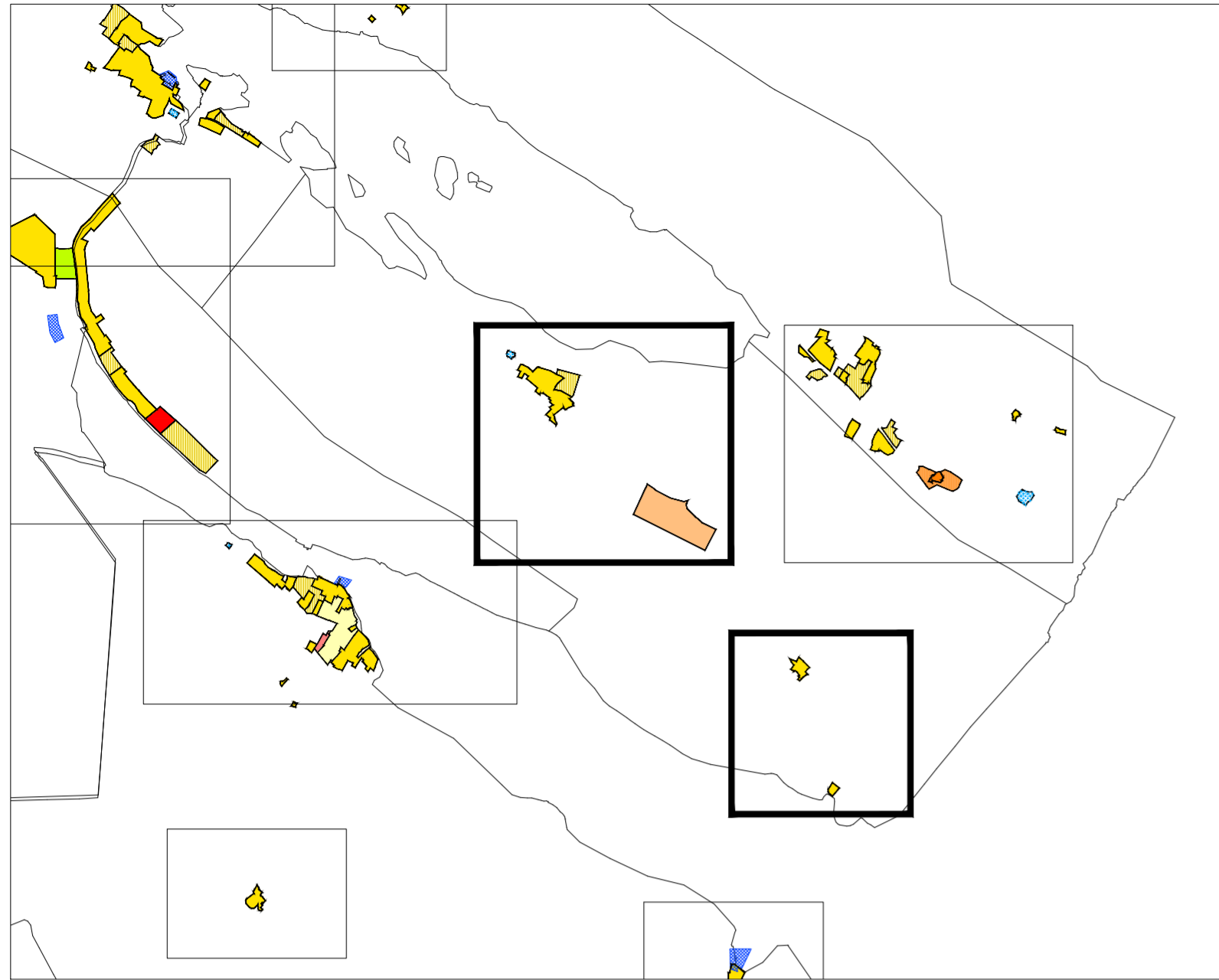


ZAMASLINA



TUMAČ PLANSKOG ZNAKOVLJA

Prostori za razvoj i uređenje površina naselja

postojeće	planirano	GRANIČA GRAĐEVINSKOG PODRUČJA
izgrađeno	neizgrađeno	GRAĐEVINSKO PODRUČJE
		GROBLJE

Prostori za razvoj i uređenje površina izvan naselja

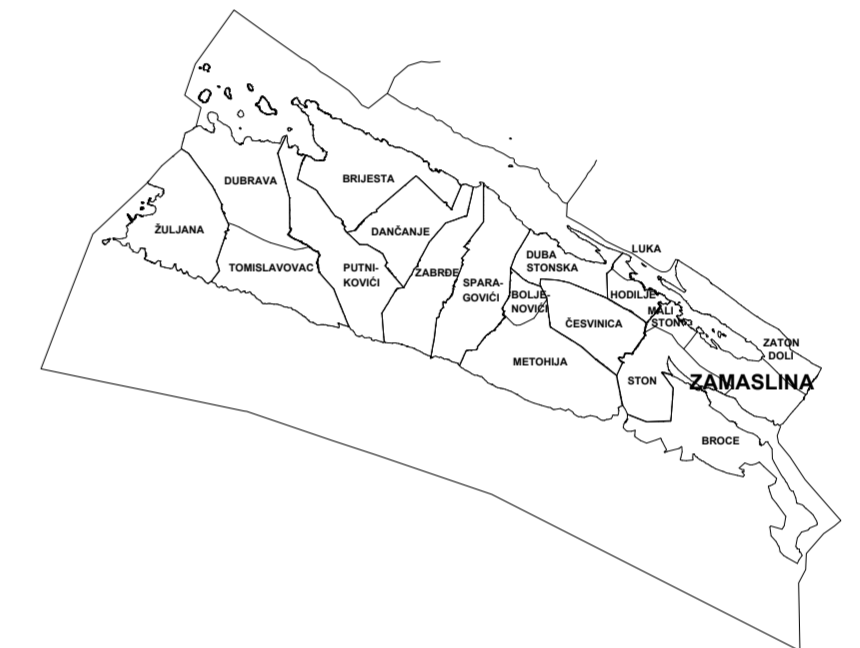
izgrađeno	neizgrađeno	GOSPODARSKA NAMJENA - POSLOVNA K1 - pretežito uslužna
-----------	-------------	--

Infrastrukturni sustavi

postojeće	planirano	GRANIČE ZAŠTITNIH KORIDORA INFRASTRUKTURNIH SUSTAVA
		JAVNE (DRŽAVNE, ŽUPANIJSKE I LOKALNE) I NERAZVRSTANE CESTE
		DALEKOVOD
		MAGISTRALNI PLINOVOD

Predjeli sa ograničenjima u korištenju

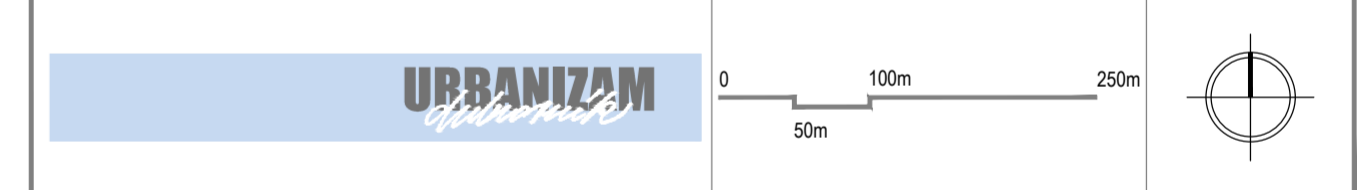
	REGISTRIRANI PREDJELI ZAŠTITE PRIRODNIH I KRAJOBRAZNIH VRIJEDNOSTI PR - POSEBNI REZERVAT
	OBUHVAT URBANISTIČKOG PLANA UREĐENJA
	PROSTOR OGRANIČENJA ZAŠTIĆENOG OBALNOG PODRUČJA (ZOP)
	POJAS DO 70 m I 100 m OD OBALNE CRTE



DOPUNA PROSTORNOG PLANA UREĐENJA OPĆINE STON

radi usklađenja sa člankom 201. Zakona o prostornom uređenju (Narodne novine, 153/13., 65/17., 114/18., 39/19.)

LIST 4.18 GRAĐEVINSKA PODRUČJA - ZAMASLINA
IZVORNIK



Županija:	DUBROVAČKO-NERETVANSKA	Općina:	STON
Naziv prostornog plana:	DOPUNA PROSTORNOG PLANA UREĐENJA OPĆINE STON radi usklađenja sa člankom 201. Zakona o prostornom uređenju (Narodne novine, broj 153/13., 65/17., 114/18., 39/19.) IZVORNIK		
Naziv kartografskog prikaza:	GRAĐEVINSKA PODRUČJA - ZAMASLINA		
Broj kartografskog prikaza:	4.18	Mjerilo kartografskog prikaza:	1 : 5 000
Odluka predstavničkog tijela o izradi plana (službeno glasilo):	Odluka predstavničkog tijela o donošenju plana (službeno glasilo):		
Odluka Općinskog vijeća Općine Ston o izradi Dopuna Prostornog plana uređenja Općine Ston radi usklađenja sa člankom 201. Zakona o prostornom uređenju (Narodne novine, 153/13., 65/17., 114/18., 39/19.) (Službeni glasnik Općine Ston 1/19)	Odluka Općinskog vijeća Općine Ston o Dopuni Prostornog plana uređenja Općine Ston radi usklađenja sa člankom 201. Zakona o prostornom uređenju (Narodne novine, 153/13., 65/17., 114/18., 39/19.) (Službeni glasnik Općine Ston 2/19)		
Javna rasprava (datum objave):	Javni uvid održan:		
Pečat tijela odgovornog za provođenje javne rasprave:	Odgovorna osoba za provođenje javne rasprave:		
	Vedran Antunica		
	Mjesto i datum izrade plana: Dubrovnik, rujan 2019.		
Suglasnost i mišljenja nadležnih organa uprave na plan:			
MIŠLJENJE Zavoda za prostorno uređenje Dubrovačko-neretvanske županije, Klasa: 350-02/19-02/06, Urbroj: 2117/1-21/01-19-02, od 2. srpnja 2019.			
SUGLASNOST Ministarstva graditeljstva i prostornog uređenja, Uprava za prostorno uređenje i dozvole državnog značaja (KLASA: 350-02/19-11/28, URBROJ: 531-06-1-1-19-4, od 08. kolovoza 2019.)			
Pravna osoba / tijelo koje je izradilo plan:	URBANIZAM Dubrovnik d.o.o. Dubrovnik		
Pečat pravne osobe/tijela koje je izradio plan:	M.P.	Odgovorna osoba:	
	URBANIZAM Dubrovnik d.o.o. Valovarska 8/1, 21 000 DUBROVNIK	dr.sc. Zrinka Rudež, dipl.ing.arh.	Direktor
Odgovorni voditelj izrade plana:	M.P.	dr.sc. Zrinka Rudež, dipl.ing.arh.	
Stručni tim u izradi plana:	Ivan Goluža, dipl.ing.grad. Danka Grbac Nikolac, dipl.ing.kraj.arh. Jurica Kriego, mag.geogr. i mag.ing.geod.et.geoinf. Jure Marić, prof.		
	Josip Mikulić, dipl.jur. dr.sc. Zrinka Rudež, dipl.ing.arh. Bajro Sarić, dipl.pec. Franciska Šiljeg, mag.ing.aedif.		
Pečat predstavničkog tijela:	M.P.	Predsjednik predstavničkog tijela:	
		Berislav Glavor	
Istovjelnost ovog prostornog plana s izvornikom ovjerava:	Pečat nadležnog tijela:		
(ime, prezime i potpis)	M.P.		